

# BAG BAO

Bronhouders Afnemers Overleg

## **Processenhandboek BAG**

basisregistraties adressen en gebouwen, versie 2013

*BAG BAO*

*Apeldoorn, november 2013*



## Inhoudsopgave

<b>Index van gebeurtenissen</b>	<b>6</b>
<b>1 Inleiding</b>	<b>8</b>
1.1 Hoe is dit processenhandboek opgebouwd? .....	8
1.2 Versie historie processenhandboek .....	9
1.3 Basisregistraties adressen en gebouwen (BAG) .....	10
1.4 Onderliggende concepten .....	11
1.4.1 Reguliere levenscyclus van objecten .....	11
1.4.2 De “logica” van de BAG .....	12
1.4.3 Omgevingsvergunningen die niet leiden tot mutaties van BAG-attributen .....	12
1.4.4 Geometrie openbare ruimte .....	13
1.4.5 Datum begin geldigheid en Documentdatum in de BAG .....	13
1.4.6 Overschrijding van de termijn van vier werkdagen .....	14
1.4.7 Aanwijzingen van mogelijke onjuistheden in de registratie van objecten .....	14
1.5 Mutaties en historie .....	14
1.6 Voorbeeldgegevens .....	15
<b>2 Levenscyclus Panden en verblijfsobjecten</b>	<b>23</b>
2.1 Inleiding 23	
2.2 Planvorming.....	23
2.2.1 Ontvangen van een aanvraag voor een omgevingsvergunning .....	24
2.2.2 Verlenen van een omgevingsvergunning voor een “gebouw” .....	26
2.2.3 Ontvangst toegekende postcode van PostNL.....	31
2.2.4 Intrekken omgevingsvergunning of afzien van bouw .....	33
2.3 Het bouwen van een pand .....	39
2.3.1 Melding of waarneming dat is gestart met de bouw.....	40
2.4 Gebruik van een pand en een verblijfsobject .....	42
2.4.1 Melding of waarneming dat de bouw gebruiksgereed is .....	43
2.4.2 Beschikbaar komen van de ingemeten geometrie .....	47
2.4.3 Wijziging van gegevens bij verbouw .....	52
2.4.4 Samenvoegen en splitsen van verblijfsobjecten .....	66
2.4.5 Hernummeren adresseerbaar object .....	92
2.5 Sloop pand en verblijfsobject .....	101
2.5.1 Verlenen van een sloopvergunning.....	102
2.5.2 Melding dat sloopwerkzaamheden afgerond zijn .....	107
2.5.3 Verdwijnen van objecten door calamiteiten .....	111
<b>3 Levenscyclus standplaatsen en ligplaatsen</b>	<b>119</b>
3.1 Inleiding 119	
3.2 Planvorming.....	119
3.2.1 Benoemen van een standplaats of een ligplaats .....	120

3.3	Gebruik standplaats of ligplaats .....	126
3.3.1	Hernummeren van een standplaats of ligplaats .....	127
3.4	Opheffen standplaats of ligplaats .....	129
3.4.1	Intrekken van een standplaats of ligplaats .....	130
<b>4</b>	<b>Levenscyclus openbare ruimten en woonplaatsen</b>	<b>134</b>
4.1	Nummeraanduiding .....	134
4.2	Openbare ruimte .....	135
4.2.1	Benoemen van een openbare ruimte .....	135
4.2.2	Hernoemen van een openbare ruimte .....	137
4.2.3	Hernoemen van een openbare ruimte in de buurgemeente .....	139
4.2.4	Intrekken van een openbare ruimte .....	141
4.2.5	Gedeeltelijk hernoemen van een openbare ruimte .....	143
4.2.6	Het verlengen, inkorten of verleggen van een openbare ruimte .....	146
4.3	Woonplaats .....	149
4.3.1	Benoemen van een woonplaats .....	149
4.3.2	Hernoemen van een woonplaats .....	151
4.3.3	Intrekken van een woonplaats .....	153
4.3.4	Wijzigen van de grens tussen twee woonplaatsen .....	154
<b>5</b>	<b>Terugmeldingen, correctieverzoeken en andere aanwijzingen voor onjuistheden</b>	<b>160</b>
5.1	Inleiding 160	
5.2	Verklaring gebruikte termen .....	161
5.2.1	In onderzoek .....	161
5.2.2	Geconstateerd .....	161
5.2.3	Illegaal .....	162
5.2.4	Gedogen .....	162
5.2.5	Andere termen .....	162
5.3	Afhandeling terugmeldingen, correctieverzoeken en andere aanwijzingen voor onjuistheden .....	162
5.4	De bron die aangeeft dat er mogelijk sprake is van onjuistheden of onvolledigheden .....	163
5.5	Het onderzoek .....	169
5.6	Afsluiten onderzoek bij niet waarnemen van onjuistheden of onvolledigheden .....	170
5.7	Opname of herstel feitelijke situatie bij signalering of constatering .....	171
5.8	Handhaving of legalisering in de BAG .....	194
<b>6</b>	<b>Bijzondere omstandigheden</b>	<b>204</b>
6.1	Gemeentelijke herindeling en gemeentegrenswijzigingen .....	204
6.1.1	Scenario 1a: Samenvoeging van gemeenten (fusie) .....	205
6.1.2	Scenario 1b: Samenvoeging van gemeenten met woonplaats-samenvoeging .....	205
6.1.3	Scenario 2a: Grenswijziging door overhevelen van hele woonplaatsen .....	206
6.1.4	Scenario 2b: Grenswijziging door overhevelen en samenvoegen van hele woonplaatsen .....	206
6.1.5	Scenario 3a: Grenswijziging door overhevelen van woonplaatsdeel en vorming van nieuwe woonplaats .....	207

6.1.6	Scenario 3b: Grenswijziging door overhevelen van woonplaatsdeel en woonplaatssamenvoeging.....	208
6.1.7	Andere scenario's.....	208
6.2	Toekomstige mutaties .....	209
6.2.1	Wijzigingen op toekomstige mutaties.....	211
6.2.2	Wijzigingen op meerdere toekomstige mutaties .....	214
6.3	Synchronisatie .....	214
6.3.1	Melding VAL001: Bericht dat te muteren voorkomen niet gevonden kan worden op basis van ID en begindatum .....	214
6.3.2	Melding VAL008: Bericht dat het te muteren object niet bestaat.....	216
6.3.3	Melding VAL010: Bericht dat er nog volgrecords zijn .....	217
<b>7</b>	<b>Processen BAG</b>	<b>219</b>
7.1	Panden en verblijfsobjecten .....	219
7.1.1	Opvoeren pand.....	219
7.1.2	Muteren gegevens pand .....	221
7.1.3	Afvoeren pand .....	222
7.1.4	Opvoeren verblijfsobject.....	223
7.1.5	Muteren gegevens verblijfsobject.....	224
7.1.6	Afvoeren verblijfsobject .....	225
7.2	Standplaatsen en ligplaatsen .....	226
7.2.1	Opvoeren standplaats .....	226
7.2.2	Muteren gegevens standplaats .....	227
7.2.3	Afvoeren standplaats.....	228
7.2.4	Opvoeren ligplaat .....	229
7.2.5	Muteren gegevens ligplaats .....	230
7.2.6	Afvoeren ligplaats.....	231
7.3	Woonplaatsen, openbare ruimten, nummeraanduidingen .....	232
7.3.1	Opvoeren nummeraanduiding.....	232
7.3.2	Muteren gegevens nummeraanduiding.....	233
7.3.3	Afvoeren nummeraanduiding .....	234
7.3.4	Opvoeren openbare ruimte .....	235
7.3.5	Muteren gegevens openbare ruimte .....	236
7.3.6	Afvoeren openbare ruimte.....	237
7.3.7	Opvoeren woonplaats .....	238
7.3.8	Muteren gegevens woonplaats .....	239
7.3.9	Afvoeren woonplaats.....	240
<b>8</b>	<b>Bijlage 1</b>	<b>241</b>

## Index van gebeurtenissen

Ontvangst bouwaanvraag.....	25
Verlenen bouwvergunning.....	27
Ontvangen postcode.....	31
Melding of waarneming afzien van bouw .....	34
Intrekken bouwvergunning .....	37
Melding start bouw.....	40
Melding gebruiksgereed .....	44
Beschikbaar komen ingemeten geometrie .....	48
Kleine verbouwing object.....	54
Verlenen bouwvergunning ingrijpende verbouwing.....	57
Verblijfsobject toevoegen aan pand .....	63
Samenvoegen verblijfsobjecten.....	67
Splitsen verblijfsobject .....	73
Verbouwing gereed.....	78
Wijzigen gebruiksdoel.....	80
Melding of waarneming afzien van verbouwing .....	82
Verbouwing zonder vergunning.....	87
Hernummeren adresseerbaar object.....	93
Benoemen nevenadres .....	95
Intrekken nevenadres .....	97
Hoofdadres en nevenadres van een adresseerbaar object omdraaien .....	99
Verlenen sloopvergunning voor of ontvangst melding voornemen tot volledige sloop .....	103
Intrekken sloopvergunning .....	105
Melding sloop afgerond .....	108
Pand is onbewoonbaar .....	112
Geheel verdwijnen objecten door calamiteiten.....	114
Gedeeltelijk verdwijnen objecten door calamiteiten .....	117
Benoemen standplaats .....	120
Benoemen ligplaats .....	123
Hernummeren adresseerbaar object.....	127
Intrekken standplaats.....	130
Intrekken ligplaats.....	132
Benoemen openbare ruimte .....	135
Hernoemen openbare ruimte.....	137
Hernoemen openbare ruimte buurgemeente .....	139
Intrekken openbare ruimte.....	141
Gedeeltelijk hernoemen van een openbare ruimte .....	143
Het verlengen, inkorten of verleggen van een openbare ruimte waarbij geen adresseerbare objecten	

betrokken zijn .....	146
Het verlengen, inkorten of verleggen van een openbare ruimte waarbij adresseerbare objecten	
betrokken zijn .....	147
Benoemen woonplaats .....	149
Hernoemen woonplaats .....	151
Intrekken woonplaats .....	153
Het wijzigen van de grens tussen twee woonplaatsen waarbij geen panden, adresseerbare objecten of	
openbare ruimten betrokken zijn .....	154
Het wijzigen van de grens tussen twee woonplaatsen waarbij wel panden, adresseerbare objecten of	
openbare ruimten betrokken zijn .....	156
Object in onderzoek plaatsen .....	166
Onderzoek afgerond .....	173
Correctie .....	178
Mutatie naar aanleiding van signalering .....	178
Historisch maken onterecht opgevoerd object .....	182
Constatering nieuw object .....	185
Archivering bestaand object na constatering .....	191
Heropname legitiem gegeven .....	196
Archivering geconstateerd object .....	197
Formalisering geconstateerd object .....	201

# 1 Inleiding

## 1.1 Hoe is dit processenhandboek opgebouwd?

In dit handboek worden gebeurtenissen beschreven zoals die voorkomen in de gemeentelijke praktijk en de consequenties die deze gebeurtenissen hebben voor de BAG. Gebeurtenissen worden beschreven volgens een vast stramien. Daarbij wordt onder andere aangegeven wat de bron is van de betreffende informatie. De bron zal veelal een afdeling binnen de gemeente zijn, bijvoorbeeld de afdeling die verantwoordelijk is voor het afhandelen van omgevingsvergunningen. De gemeente moet er zorg voor dragen de gemeentelijke processen zo in te richten, dat deze informatie op correcte wijze in de BAG terecht komt.

Dat kan bijvoorbeeld door de betreffende informatie door te geven aan de beheerder van de BAG (centrale verwerking), maar ook door de (medewerker van de) betreffende afdeling te autoriseren de mutatie zelf door te voeren. Vanuit de BAG wordt hierin geen standaard werkwijze voorgeschreven; het is aan de gemeente hierin een keuze te maken.

Tevens wordt in detail beschreven welke processen moeten worden uitgevoerd (deze zijn te vinden in hoofdstuk 7) en tot welke wijzigingen de gebeurtenissen zullen leiden in de BAG. In veel gevallen is de volgorde waarin deze wijzigingen worden doorgevoerd niet van belang, in andere gevallen moeten de wijzigingen strikt in een bepaalde volgorde worden afgehandeld. Al dit laatste het geval is, zijn de door te voeren wijzigingen in de beschrijving genummerd:

**als in de beschrijvingen de uit te voeren processen genummerd zijn, moet de aangegeven volgorde strikt gevolgd worden.**

BAG-applicaties moeten deze volgorde ondersteunen.

Na dit inleidende hoofdstuk wordt in hoofdstuk 2 een uitgebreide beschrijving gegeven van de processen die samenhangen met het beheren van informatie over panden en verblijfsobjecten. Omdat nummeraanduidingen een directe relatie hebben met verblijfsobjecten, wordt in dit hoofdstuk ook aangegeven hoe met nummeraanduidingen moet worden omgegaan. Centraal staat de normale levenscyclus van een gebouw object (van bouw tot sloop). In hoofdstuk 3 wordt vervolgens ingegaan op de gebeurtenissen die samenhangen met de levenscyclus van standplaatsen en ligplaatsen. Hetzelfde gebeurt in hoofdstuk 4 ook met de levenscyclus van de met adressering samenhangende objecten. Het gaat hierbij om openbare ruimten en woonplaatsen.

In hoofdstuk 5 komen vervolgens de processen aan de orde die samenhangen met het in de registratie voorkomen van mogelijke onjuistheden. Deze kunnen bijvoorbeeld naar voren komen door terugmeldingen door afnemers, correctieverzoeken van burgers en bedrijven en door waarnemingen door bevoegde ambtenaren. In dit hoofdstuk wordt de hoofdstructuur beschreven van de wijze waarop dit soort aanwijzingen dient te worden afgehandeld.

In hoofdstuk 6 worden enkele bijzondere omstandigheden behandeld, zoals gemeentelijke herindelingen, muteren in de toekomst en de verwerking van foutberichten.

Van belang bij alle gebeurtenissen is de vertaling daarvan naar registratieprocessen. In hoofdstuk 7 (Processen BAG") worden de generieke registratieprocessen van de BAG beschreven.



## 1.2 Versie historie processenhandboek

### 2013

#### 1. Tekstuele verschuivingen:

Bij Ingrijpende verbouwingen en Samenvoegen en splitsen stonden verschillende werkwijzen beschreven. Deze stonden deels bij "uit te voeren processen" en deels bij "opmerkingen". Omdat de werkwijzen zoals deze beschreven waren bij "opmerkingen" de voorkeur hebben zijn ze verplaatst naar "uit te voeren processen". Het betreft de paragrafen 2.4.3 Wijziging van gegevens bij verbouw en 2.4.4 Samenvoegen en splitsen van objecten.

2. De statussen van de oude en nieuwe verblijfsobjecten is aangepast zodat deze weer in lijn zijn met de Catalogus BAG. Dit is gedaan bij de processen ingrijpende verbouwing, samenvoegen en splitsen van objecten, enkele voorbeelden bij deze processen en de inleiding van paragraaf 2.4.3. Een extra toelichting is toegevoegd aan de betreffende processen.

3. De paragrafen 6.3.1 en 6.3.2 over respectievelijk de foutmeldingen VAL001 en VAL008 bij synchronisatie zijn aangepast aan de nieuwe werking van deze validaties.

### 2012

Het processenhandboek versie 2012 vervangt het processenhandboek van 2009.

In de praktijk leidde het gebruik van de versie van 2009 nog tot een aantal vragen, onder andere over gebeurtenissen, die wel in de gemeentelijke praktijk voorkomen, maar die niet waren opgenomen in het processenhandboek 2009.

Hoewel het processenhandboek nooit uitputtend zal zijn in het beschrijven van alle mogelijke gebeurtenissen is in deze nieuwe versie wel de afhandeling van een aantal nieuwe gebeurtenissen opgenomen:

- Verblijfsobject toevoegen aan pand
- Wijzigen gebruiksdoel
- Melding of waarneming afzien van verbouwing
- Verbouwing zonder vergunning
- Benoemen nevenadres
- Intrekken nevenadres
- Intrekken sloopvergunning
- Het verlengen, inkorten of verleggen van een openbare ruimte waarbij geen adresseerbare objecten betrokken zijn
- Het verlengen, inkorten of verleggen van een openbare ruimte waarbij adresseerbare objecten betrokken zijn
- Het wijzigen van de grens tussen twee woonplaatsen waarbij geen panden, adresseerbare objecten of openbare ruimten betrokken zijn
- Object in onderzoek plaatsen
- Onderzoek afgerond
- Correctie of Mutatie naar aanleiding van signalering
- Historisch maken onterecht opgevoerd object

Verder zijn in hoofdstuk 1 enkele toelichtende paragrafen toegevoegd en is bij een aantal gebeurtenissen enige toelichting of aanscherping opgenomen.

Tenslotte zijn enkele onjuistheden uit de vorige versie gecorrigeerd.

**Deze versie van het processenhandboek beperkt zich tot het doorvoeren van bovengenoemde wijzigingen conform de huidige werkwijze.**

**In deze versie van het processenhandboek zijn dus geen wijzigingen aangebracht in de afhandeling van bestaande gebeurtenissen.**

Herziening van gebeurtenissen zal in een later stadium plaatsvinden.

### 1.3 Basisregistraties adressen en gebouwen (BAG)

De BAG is een combinatie van twee basisregistraties die behoren tot de kern van de gegevenshuishouding van de overheid. Binnen de (voor overheden verplicht te gebruiken) BAG wordt het fundament gelegd voor de eenduidige benoeming van panden, verblijfsobjecten, standplaatsen en ligplaatsen en de bijbehorende adressen. Hierdoor worden deze objecten onderling consistent gemaakt en kunnen gegevens uit verschillende processen zo nodig aan elkaar gekoppeld worden. Het eenduidig benoemen van de te registreren objecten is dan ook de belangrijkste functie van een basisregistratie.

In de BAG worden alle met “gebouwen” samenhangende objecten geregistreerd. De registratie is dus een zogenaamde objectenregistratie. Dit betekent dat in de registratie bepaalde objecten concreet worden afgebakend en van een unieke aanduiding voorzien. Het zijn deze objecten waaraan vervolgens de te registreren gegevens worden “opgehangen”. In de BAG worden daarbij zeven objecten onderscheiden:

- Panden
- Verblijfsobjecten
- Standplaatsen
- Ligplaatsen

alsmede de bijbehorende adressen die geregistreerd staan in:

- Nummeraanduidingen
- Openbare ruimten
- Woonplaatsen

In de Catalogus BAG worden deze objecten inclusief alle bijbehorende attributen in detail beschreven. In het Objectenhandboek BAG wordt aan de hand van voorbeelden geïllustreerd hoe objecten in de praktijk als pand, verblijfsobject, standplaats of ligplaats moeten worden afgebakend.

De objecten verblijfsobject, standplaats en ligplaats zijn de drie (enige) objecten waaraan formeel adressen toegekend kunnen en moeten worden. De BAG is de basisregistratie waarin een volledige lijst wordt opgenomen van al deze toegekende adressen.

De in de BAG opgenomen objecten ontstaan op enig moment in de tijd naar aanleiding van bepaalde gebeurtenissen en verliezen naar aanleiding van andere gebeurtenissen na verloop van tijd mogelijk hun betekenis voor de registratie. Het is daarom van belang een beeld te geven van de verschillende gebeurtenissen die aanleiding geven voor mutaties in de registratie en daarbij tevens aan te geven op welk moment in de levenscyclus van een object een dergelijke gebeurtenis invloed heeft op in de registratie opgenomen gegevens. Een gebeurtenis wordt in de BAG opgevat als een aantoonbaar feit dat op enig moment in de werkelijkheid aanleiding geeft tot het op gestandaardiseerde wijze opnemen of wijzigen van gegevens in de registratie. **Het processenhandboek** beschrijft veelvoorkomende gebeurtenissen in een gemeente, maar **is niet uitputtend in**

**het beschrijven van alle mogelijke gebeurtenissen.** Bovendien kunnen gebeurtenissen soms onderling overlappend zijn. Dit processenhandboek is bedoeld om de bronhouders van de registraties meer duidelijkheid te verschaffen over de wijze waarop de bijhoudingsprocessen bij de BAG dienen te verlopen.

De beschrijvingen in dit processenhandboek zijn verankerd in de Wet BAG, die slechts beperkte vrijheid laat af te wijken van onderstaande beschrijvingen.

## 1.4 Onderliggende concepten

### 1.4.1 Reguliere levenscyclus van objecten

Binnen de levenscyclus van panden en verblijfsobjecten wordt in hoofdlijnen een onderscheid gemaakt tussen een viertal fasen, waarbinnen gebeurtenissen plaatsvinden die aanleiding geven tot het muteren van gegevens over deze objecten in de basisregistratie gebouwen:

- Planvorming
- Bouwen pand
- Gebruik pand en verblijfsobject
- Sloop pand en verblijfsobject

In elke van deze fasen is het mogelijk correcties door te voeren (met een datum begin geldigheid gelijk aan “vandaag” of in de toekomst, omdat de BAG mutaties in het verleden niet toestaat).

Binnen de levenscyclus van een standplaats en een ligplaats wordt in hoofdlijnen een onderscheid gemaakt tussen het benoemen van standplaatsen en ligplaatsen en het intrekken daarvan. De objecten binnen de BAG kennen slechts gedeeltelijk een zelfstandige levenscyclus. Zo is de levenscyclus van een nummeraanduiding onlosmakelijk verbonden aan de levenscyclus van een adresseerbaar object. Een adresseerbaar object is een verblijfsobject, een standplaats of een ligplaats; ander objecten krijgen in de BAG geen adres.

Bij openbare ruimten en woonplaatsen zijn het benoemen en intrekken en het muteren van de benaming (hernoemen) belangrijke gebeurtenissen. Daarnaast wordt nog een aantal bijzondere (reguliere) gebeurtenissen onderscheiden, zoals:

- Hernummeren verblijfsobject, standplaats of ligplaats
- Geheel of gedeeltelijk tenietgaan van panden en verblijfsobjecten door calamiteiten
- Het wijzigen van de geometrie van een woonplaats of een openbare ruimte

Panden en verblijfsobjecten worden in de registratie opgenomen op het moment dat een omgevingsvergunning wordt verleend dan wel het feitelijk bestaan van een object door een bevoegd ambtenaar wordt vastgesteld.

Panden en verblijfsobjecten blijven ook na sloop van het pand of intrekking van het verblijfsobject in de registratie aanwezig<sup>1</sup>. Aan de hand van de statusgegevens en de begindatum en einddatum kan de levenscyclus van een pand of verblijfsobject worden achterhaald.

Standplaatsen en ligplaatsen worden in de registratie opgenomen vanaf het moment van vaststellen als standplaats of ligplaats. Hetzelfde geldt ook voor nummeraanduidingen, openbare ruimten en woonplaatsen. Al deze objecten blijven ook na intrekking ervan in de registratie aanwezig<sup>2</sup>. Aan de hand van de statusgegevens en de begindatum en einddatum kan ook hier de levenscyclus van een object worden achterhaald.

---

<sup>1</sup> Objecten die gesloopt zijn voor het moment van invoering van de registratie zijn niet opgenomen in de BAG

<sup>2</sup> Objecten die ingetrokken zijn voor het moment van invoering van de registratie zijn niet opgenomen in de BAG

#### 1.4.2 De “logica” van de BAG

Een object wordt in de BAG geregistreerd als het voldoet aan de definitie van één van de BAG-objecten en “ingetrokken” in de BAG als het object in de werkelijkheid ophoudt te bestaan.

Bij het intrekken van BAG-objecten wordt voor alle objecttypen dezelfde logica gehanteerd:

als een object zodanig veranderd is dat niet meer gesproken kan worden van hetzelfde object, dan wordt het object ingetrokken in de BAG en wordt zo nodig een nieuw object(en) opgevoerd.

Bij de beoordeling of sprake is van een ander of hetzelfde object wordt nadrukkelijk naar de definitie van een object gekeken.

Bijvoorbeeld bij panden geldt dat als aan een pand een uitbouw is gebouwd of een dakkapel is gemaakt, er nog steeds sprake is van hetzelfde pand: het is nog steeds dezelfde “... functioneel en bouwkundig-constructief zelfstandige eenheid die direct en duurzaam met de aarde is verbonden en betreedbaar en afsluitbaar is” (zie de definitie van pand).

Het pand wordt vanzelfsprekend niet “ingetrokken” (op “Pand gesloopt” gezet).

Bij een verblijfsobject waar een dakkapel wordt toegevoegd, verandert (waarschijnlijk) alleen het gebruiksoppervlak. Het verblijfsobject is nog steeds hetzelfde verblijfsobject (zie de definitie van verblijfsobject). Als een verblijfsobject gesplitst wordt, ontstaan twee (of meer) nieuwe verblijfsobjecten die zodanig anders zijn dan het oorspronkelijke verblijfsobject, dat deze verblijfsobjecten als nieuwe verblijfsobjecten worden beschouwd. Het oude verblijfsobject (met de bijbehorende nummeraanduiding) wordt daarom ingetrokken en twee nieuwe verblijfsobjecten (met nummeraanduidingen) ontstaan.

Net zo gaat het als twee (of meer) verblijfsobjecten worden samengevoegd tot één verblijfsobject.

Een openbare ruimte is volgens de definitie van de BAG “...een door het bevoegde gemeentelijke orgaan als zodanig aangewezen en van een naam voorziene buitenruimte ....”.

Een openbare ruimte is dus een aangewezen gebied; dat impliceert dat als het gebied wijzigt er feitelijk sprake is van een andere openbare ruimte: de openbare ruimte wordt ingetrokken en zo nodig wordt een nieuwe openbare ruimte opgevoerd. Alleen als bij de wijziging geen adresseerbare objecten betrokken zijn, wordt de ingreep geacht zo klein te zijn, dat volstaan kan worden met een mutatie waarbij in het register de nieuwe geometrie van de openbare ruimte wordt opgenomen; in de BAG-registratie wordt de verwijzing naar het brondocument opgenomen.

(Zie paragraaf 1.2.4 voor een opmerking over het registreren van mutaties aan de geometrie van een openbare ruimte).

Een woonplaats is volgens de definitie van de BAG een “...een door het bevoegde gemeentelijke orgaan als zodanig aangewezen en van een naam voorzien gedeelte van het grondgebied van de gemeente”.

Evenals een openbare ruimte is een woonplaats dus een aangewezen gebied.

Evenals bij een openbare ruimte impliceert dat, dat als het gebied wijzigt er feitelijk sprake is van een andere woonplaats: de woonplaats wordt ingetrokken en een nieuwe woonplaats wordt opgevoerd.

Alleen als bij de wijziging geen andere BAG-objecten betrokken zijn, wordt de ingreep geacht zo klein te zijn, dat volstaan kan worden met enkel het wijzigen van de geometrie van de woonplaats.

#### 1.4.3 Omgevingsvergunningen die niet leiden tot mutaties van BAG-attributen

In de BAG wordt een beperkt aantal attributen bijgehouden.

Niet alle omgevingsvergunningen leiden tot het wijzigen van een attribuut in de BAG.

Omgevingsvergunningen die niet leiden tot een wijziging aan een attribuut van de BAG, worden niet in de BAG geregistreerd; voorbeeld is een omgevingsvergunning voor sloop bij een interne verbouwing waarbij geen van de BAG-attributen wijzigt.

Omgevingsvergunningen die wel leiden tot wijzigingen in de BAG, leiden in de BAG alleen tot mutaties aan die objecten, waar daadwerkelijk een BAG-gegeven gewijzigd is.

#### **1.4.4 Geometrie openbare ruimte**

De geometrie van openbare ruimten is niet opgenomen in de BAG-registratie en wordt dus niet geleverd aan afnemers van de BAG.

Echter is het bij het benoemen van (nieuwe) openbare ruimten wel verplicht bij het betreffende brondocument een kaartje op te nemen met de geometrie van die openbare ruimte. De geometrie van nieuwe openbare ruimten is dus wel opgenomen in het BAG-register, maar niet in de BAG-registratie.

Een wijziging van de geometrie van een openbare ruimte betekent dus wel een wijziging in de levenscyclus van die openbare ruimte en wordt wel in de BAG geregistreerd.

Door ook wijzigingen aan de geometrie te registreren in het BAG-register, is aan de hand van de brondocumenten in het BAG-register altijd de correcte geometrie van de openbare ruimte vast te stellen.

Daarom worden wijzigingen aan de geometrie van openbare ruimte wel geregistreerd in de BAG.

#### **1.4.5 Datum begin geldigheid en Documentdatum in de BAG**

##### **Datum begin geldigheid**

Bij elke mutatie in de BAG wordt een datum begin geldigheid opgenomen.

In de wet BAG is vastgelegd dat hier de ingangsdatum wordt opgenomen die in het brondocument wordt genoemd of, als geen ingangsdatum wordt genoemd, de dagtekening van het betreffende brondocument.

In de BAG wordt dus bijvoorbeeld niet de verzenddatum geregistreerd of de datum een dag na verzending.

Omdat de datum begin geldigheid van een verblijfsobject (bij het "ontstaan" van dat verblijfsobject) hetzelfde moet zijn als de datum begin geldigheid van de bijbehorende nummeraanduiding en beide binnen vier werkdagen in de BAG geregistreerd moeten worden, moeten de omgevingsvergunning die ten grondslag ligt aan het verblijfsobject en de nummerbeschikking dat ten grondslag ligt aan de nummeraanduiding binnen een tijdspanne van vier werkdagen verleend/genomen en in de BAG verwerkt worden. Als datum begin geldigheid van beide (verblijfsobject en nummeraanduiding) moet dezelfde datum opgenomen worden, namelijk de laatste van de beide dagtekeningen (van omgevingsvergunning en nummerbeschikking).

##### **Documentdatum**

Als documentdatum wordt in de BAG de datum opgenomen dat het document is vastgesteld; dat is de dagtekening van het document.

In die gevallen dat binnen de overheid een beslissing wordt genomen of een brondocument ontstaat dat gevolgen heeft voor de registratie van een BAG-object moet deze beslissing (of dat brondocument) binnen vier werkdagen na de beslissing (of binnen vier werkdagen na het ontstaan van het brondocument; dus binnen vier werkdagen na de documentdatum) in de BAG geregistreerd worden.

In die gevallen dat het brondocument een melding van een burger of bedrijf betreft (een bouw-gestart melding of bouw-gereed melding) wordt als datum begin geldigheid en documentdatum de datum opgenomen, dat het brondocument bij de gemeente is binnengekomen:

als op datum-x bij de gemeente een melding van een burger of bedrijf binnenkomt, die gedateerd is op datum-y, dat de bouw op datum-z was gestart, wordt in de BAG als datum begin geldigheid en documentdatum datum-x geregistreerd.

#### 1.4.6 Overschrijding van de termijn van vier werkdagen

Mutaties in de BAG moeten binnen vier werkdagen na het nemen van een besluit verwerkt worden. Als deze termijn van vier werkdagen overschreden wordt, moet de mutatie wel worden doorgevoerd op basis van het besluit/brondocument.

Als documentdatum van het brondocument wordt de dagtekening van het brondocument opgenomen.

Als datum begin geldigheid wordt de correcte datum begin geldigheid opgenomen: de in het besluit genoemde ingangsdatum of, als er in het besluit geen expliciete ingangsdatum wordt genoemd, de dagtekening van het brondocument.

Als de termijn van vier werkdagen voor de verwerking van een besluit is overschreden en ondertussen is een andere mutatie op hetzelfde object doorgevoerd, dan is het niet meer mogelijk dat besluit door te voeren met de juiste datum begin geldigheid. In dat geval wordt een schriftelijke verklaring opgesteld en wordt de mutatie doorgevoerd met als datum begin geldigheid en documentdatum de datum van de schriftelijke verklaring.

#### 1.4.7 Aanwijzingen van mogelijke onjuistheden in de registratie van objecten

Ondanks het zorgvuldig registreren van alle gegevens die voortkomen uit de reguliere levenscyclus van objecten is het mogelijk dat er aanwijzingen bestaan dat er mogelijk onjuiste gegevens in de BAG zijn opgenomen dan wel daarin ontbreken. Dit soort aanwijzingen kan in elke fase van de levenscyclus naar voren komen en doorkruisen feitelijk de normale levenscyclus van planvorming, bouw, gebruik en sloop dan wel vaststelling en intrekking. Voor een goed begrip van de afhandelingsprocessen bij dit soort aanwijzingen is het van belang een onderscheid te maken tussen:

- de bron die aangeeft dat er mogelijk sprake is van onjuistheden (zoals een afnemer, een burger of een andere bron);
- het onderzoek hiernaar door een bevoegd ambtenaar;
- de vervolgacties die eventueel binnen de gemeente worden uitgevoerd als gevolg van het onderzoek en de gevolgen die dit kan hebben voor de registratie.

Al naar gelang de bron van de aanwijzing, hetgeen tijdens een onderzoek naar de feitelijke situatie wordt waargenomen en eventueel de vervolgacties die worden opgestart, kunnen aanwijzingen van mogelijke onjuistheden in de registratie van objecten, verschillende afhandelingsprocessen als gevolg hebben.

### 1.5 Mutaties en historie

Gebeurtenissen kunnen gevolgen hebben voor één of meer in de registratie opgenomen objecten (van één of meerdere objecttypen). Zo zal het slopen van een pand automatisch leiden tot het historisch maken van de daarbinnen benoemde verblijfsobjecten en tot het historisch maken van de adressen die zijn toegekend aan de betreffende verblijfsobjecten. Voor iedere mutatie van een (authentiek of niet-authentiek) attribuut is een brondocument vereist. Eén brondocument kan vanzelfsprekend wel diverse objecten en/of attributen betreffen.

De volgorde waarin de gegevens worden ingevoerd kan van belang zijn. Zo is bij een verblijfsobject het toekennen van een “Aanduiding hoofdadres verblijfsobject” verplicht. Deze “Aanduiding hoofdadres verblijfsobject” is pas bekend na het invoeren van de betreffende nummeraanduiding. Dat impliceert dat een verblijfsobject pas kan worden opgevoerd, nadat de bijbehorende nummeraanduiding is opgevoerd. De betreffende objecten moeten vervolgens (softwarematig) gelijktijdig in de BAG worden vastgelegd. Een ander voorbeeld is dat een verblijfsobject pas kan worden opgevoerd nadat het bijbehorende pand is opgevoerd, aangezien bij het verblijfsobject verplicht de “pandrelatering” moet worden toegekend.

Door dit soort afhankelijkheden kunnen mutaties in bepaalde objecten ook gevolgen hebben voor andere objecten, zonder dat dit direct zichtbaar is. Mutaties in één van de eigenschappen van een object (niet zijnde de afbakening van een woonplaats of openbare ruimte) leiden immers niet tot het toekennen van een nieuw identificatienummer aan een gemuteerd object. Zo kan een hernummering leiden tot nieuwe adressen zonder dat er bij de betreffende verblijfsobjecten een directe wijziging zichtbaar is (daar is immers alleen een identificatiecode opgenomen).

In de BAG wordt de historie bewaard van panden, verblijfsobjecten, ligplaatsen, standplaatsen, nummeraanduidingen, openbare ruimten en woonplaatsen. Bij wijzigingen in deze objecten krijgt de oude situatie (zonder de wijziging) een einddatum en wordt een nieuw voorkomen van het betreffende object opgevoerd met het gewijzigde gegeven. Het attribuut begindatum van het nieuwe voorkomen krijgt een begindatum, die hetzelfde is als de einddatum van het oude voorkomen. Het voorkomen van een object met een einddatum die in het verleden ligt is daarmee per definitie een historisch voorkomen van dat object.

Het ligt niet voor de hand, maar het is in principe mogelijk, dat er op één object meerdere mutaties op één dag plaatsvinden. De volgorde van deze mutaties ligt vast, doordat de datum begin geldigheid en de datum einde geldigheid bestaan uit een Datum+Tijdstip-veld. De datum is de feitelijke datum van ingang; het tijdstip geeft echter niet het feitelijke tijdstip van muteren/ingang weer, maar de volgorde van de mutaties. Als er op één object twee (of meer) mutaties zijn met dezelfde ingangsdatum is aan het tijdstip de volgorde van deze mutaties af te lezen.

Deze situatie kan zich ook voordoen bij toekomstige mutaties: als een object met een toekomstige mutatie (voorafgaand aan het ingaan van de toekomstige mutatie) opnieuw gemuteerd wordt, heeft deze mutatie dezelfde datum begin geldigheid. In dat geval is de volgorde af te lezen aan het Tijdstip in de datum geldigheid.

## 1.6 Voorbeeldgegevens

Ter illustratie van de gebeurtenissen en de gevolgen van deze gebeurtenissen voor de BAG wordt in dit processenhandboek gebruik gemaakt van een voorbeeld. In dit voorbeeld is sprake van de fictieve gemeente, waarin zich onder andere de woonplaats Het Dorp bevindt. Deze woonplaats heeft een aantal openbare ruimten en een klein aantal panden, verblijfsobjecten, ligplaatsen, standplaatsen en nummeraanduidingen. In de voorbeelden verderop in de tekst wordt telkens een mutatie aangebracht naar aanleiding van een gebeurtenis. Daarbij wordt telkens uitgegaan van onderstaande beginsituatie en wordt in detail aangegeven wat er in de BAG verandert als de betreffende gebeurtenis zich voordoet.

Omwille van de overzichtelijkheid zijn in deze voorbeeldgegevens niet alle attributen vermeld en zijn tevens ingekorte getallen gebruikt voor de diverse identificerende attributen en documentnummers. Voor datum begin geldigheid en datum einde geldigheid is in de voorbeelden alleen een datum opgenomen; in werkelijkheid zal dit veld in de BAG bestaan uit een datum+tijdstip (datum+volgorde).

**pand**

Pand-identificatie	Pand-geometrie	Oorspronkelijk bouwjaar pand	Datum begin geldigheid pandgegevens	Datum einde geldigheid pandgegevens	Pandstatus	Documentdatum mutatie pand	Documentnummer mutatie pand
406	reeks coördinaten	1980	1-7-1980		pand in gebruik	1-7-1980	41475
407	reeks coördinaten	1980	1-7-1980		pand in gebruik	1-7-1980	41475
408	reeks coördinaten	1980	1-7-1980		pand in gebruik	1-7-1980	41475
409	reeks coördinaten	1980	1-7-1980		pand in gebruik	1-7-1980	41475
410	reeks coördinaten	2006	25-1-2006		pand in gebruik (niet ingemeten)	25-1-2006	83831
411	reeks coördinaten	1980	1-7-1980		pand in gebruik	1-7-1980	41475
412	reeks coördinaten	2006	31-1-2006		bouwvergunning verleend	31-1-2006	14430
413	reeks coördinaten	2006	15-8-2005		bouw gestart	15-8-2005	14380
414	reeks coördinaten	1980	1-7-1980	31-1-2006	pand in gebruik	1-7-1980	41475
414	reeks coördinaten	1980	31-1-2006		sloopvergunning verleend	31-1-2006	54388
415	reeks coördinaten	2006	31-1-2006		bouwvergunning verleend	31-1-2006	14389
416	reeks coördinaten	1980	1-7-1980		pand in gebruik	1-7-1980	42385
417	reeks coördinaten	1980	1-7-1980		pand in gebruik	1-7-1980	42386
418	reeks coördinaten	2006	31-1-2006		bouwvergunning verleend	31-1-2006	14430
419	reeks coördinaten	1980	1-7-1980		pand in gebruik	1-7-1980	42394

1.6 Voorbeeldgegevens

Documentnaam Processenhandboek BAG 2013

Blad 16 van 257



420	reeks coördinaten	1980		1-7-1980	pand in gebruik	1-7-1980	42395
441	reeks coördinaten	1980		1-7-1980	pand in gebruik	1-7-1980	44884
444	reeks coördinaten	2006		31-1-2006	pand in gebruik	31-1-2006	14488
446	reeks coördinaten	1980		1-7-1980	pand in gebruik	1-7-1980	41475
629	reeks coördinaten	1980		1-7-1980	pand in gebruik	1-7-1980	14388
630	reeks coördinaten	1980		1-7-2005	pand in gebruik (niet ingemeten)	1-7-2005	20486
631	reeks coördinaten	2006		28-3-2006	pand in gebruik	28-3-2006	16307
632	reeks coördinaten	2006		28-3-2006	pand in gebruik (niet ingemeten)	28-3-2006	17307
633	reeks coördinaten	1974		15-1-2012	pand in gebruik (niet ingemeten)	15-1-2012	20124
635	reeks coördinaten	1980		1-7-1980	pand in gebruik	1-7-1980	62282
636	reeks coördinaten	1980		1-7-1980	pand in gebruik	1-7-1980	62283
696	reeks coördinaten	2006		25-03-2006	pand in gebruik	25-03-2006	51911
697	reeks coördinaten	2006		25-01-2006	pand in gebruik	25-1-2006	55287
816	reeks coördinaten	1980		1-7-1980	pand in gebruik	1-7-1980	14754
882	reeks coördinaten	1980		1-7-1980	pand in gebruik	1-7-1980	13527
1827	reeks coördinaten	2003		25-05-2003	pand in gebruik	25-05-2003	37281

### verblijfsobject

Verblijfsobject-identificatie

Aanduiding hoofdadres  
verblijfsobject

Verblijfsobjectgeometrie

pandrelatering

Gebruiksdoel verblijfsobject

Oppervlakte verblijfsobject

Datum begin geldigheid  
verblijfsobjectgegevens

Datum einde geldigheid  
verblijfsobjectgegevens

Verblijfsobjectstatus

Document-datum mutatie  
verblijfsobject

Documentnummer mutatie  
verblijfsobject

1.6 Voorbeeldgegevens

Documentnaam

Processenhandboek BAG 2013

Blad

17 van 257

kadaster



Partner in BAG

234792	12348	xy- coördinaat	407	woon functie	180	1-7-1980	verblijfsobject in gebruik	1-7-1980	41475
234793	12349	xy- coördinaat	407	woon functie	180	1-7-1980	verblijfsobject in gebruik	1-7-1980	41475
234794	12350	xy- coördinaat	407	woon functie	190	1-7-1980	verblijfsobject in gebruik	1-7-1980	41475
234795	12351	xy- coördinaat	408	woon functie	180	1-7-1980	verblijfsobject in gebruik	1-7-1980	41475
234796	12352	xy- coördinaat	409	woon functie	400	1-7-1980	verblijfsobject in gebruik	1-7-1980	41475
234797	12353	xy- coördinaat	410	woon functie	180	25-1-2006	verblijfsobject in gebruik (niet ingemeten)	25-1-2006	83831
234798	12354	xy- coördinaat	411	woon functie	180	1-7-1980	verblijfsobject in gebruik	1-7-1980	41475
234799	12355	xy- coördinaat	406	woon functie	180	1-7-1980	verblijfsobject in gebruik	1-7-1980	41475
234800	12356	xy- coördinaat	412	woon functie	180	31-1-2006	verblijfsobject gevormd	31-1-2006	14430
234801	12357	xy- coördinaat	413	woon functie	200	15-8-2005	verblijfsobject gevormd	15-8-2005	62146
234802	12358	xy- coördinaat	414	woon functie	180	1-7-1980	verblijfsobject in gebruik	1-7-1980	41475
234803	12359	xy- coördinaat	415	woon functie	180	31-1-2006	verblijfsobject gevormd	31-1-2006	14389
234804	12360	xy- coördinaat	416	woon functie	180	1-7-1980	verblijfsobject in gebruik	1-7-1980	42385
234805	12361	xy- coördinaat	417	woon functie	180	1-7-1980	verblijfsobject in gebruik	1-7-1980	42386
234806	12362	xy- coördinaat	418	woon functie	180	31-1-2006	verblijfsobject gevormd	31-1-2006	14430
234807	12365	xy- coördinaat	420	woon functie	180	1-7-1980	verblijfsobject in gebruik (niet ingemeten)	1-7-1980	41485
234808	12363	xy- coördinaat	419	woon functie	185	1-7-1980	verblijfsobject in gebruik	1-7-1980	42394
234810	12370	xy- coördinaat	444	woon functie	180	31-1-2006	verblijfsobject in gebruik	31-1-2006	14488
234811	12371	xy- coördinaat	444	woon functie	100	04-04-2012	verblijfsobject in gebruik	04-04-2012	14489
234812	12372	xy- coördinaat	444	woon functie	100	04-04-2006	verblijfsobject in gebruik	04-04-2006	14433
236519	12531	xy- coördinaat	697	woon functie	140	25-1-2006	verblijfsobject in gebruik	25-1-2006	55287
236520	12532	xy- coördinaat	697	woon functie	140	25-1-2006	verblijfsobject in gebruik	25-1-2006	55287
236889	12493	xy- coördinaat	441	woon functie	90	1-7-1980	verblijfsobject in gebruik	1-7-1980	44884
236806	12735	xy- coördinaat	629	woon functie	180	1-7-1980	verblijfsobject in gebruik	1-7-1980	41475

1.6 Voorbeeldgegevens

Documentnaam Processenhandboek BAG 2013

Blad 18 van 257

236807	12736	xy- coördinaat	630	woon functie	190	1-7-2005		verblijfsobject in gebruik	1-7-2005	56483
236808	12737	xy- coördinaat	631	woon functie	180	28-3-2006		verblijfsobject in gebruik	28-3-2006	16307
236809	12738	xy- coördinaat	632	woon functie	180	28-3-2006		verblijfsobject in gebruik (niet ingemeten)	28-3-2006	17307
236810	12739	xy- coördinaat	633	woon functie	150	28-3-1974		verblijfsobject in gebruik (niet ingemeten)	28-3-1974	19747
236828	12828	xy- coördinaat	635	woon functie	100	1-7-1980		verblijfsobject in gebruik	1-7-1980	62282
236829	12829	xy- coördinaat	636	woon functie	100	1-7-1980		verblijfsobject in gebruik	1-7-1980	62283
240031	12903	xy- coördinaat	882	woon functie	360	31-01-2011		verblijfsobject ingetrokken	31-01-2011	18182
249451	12911	xy- coördinaat	882	woon functie	180	31-01-2011		verblijfsobject in gebruik (niet ingemeten)	31-01-2011	18182
249452	12912	xy- coördinaat	882	woon functie	180	31-01-2011		verblijfsobject in gebruik (niet ingemeten)	31-01-2011	18182
123684	12922	xy- coördinaat	816	woon functie	180	1-7-1980		verblijfsobject in gebruik	1-7-1980	14754
322877	13099	xy- coördinaat	1827	woon functie	140	25-05-2003		verblijfsobject in gebruik	25-05-2003	37281

## Nummeraanduiding

Identificatiecode nummeraanduiding	Identificatiecode bijbehorende openbare ruimte	Huisnummer	Identificatiecode bijbehorende woonplaats	Postcode	Datum begin geldigheid nummeraanduiding- gegevens	Datum einde geldigheid nummeraanduiding- gegevens	Nummeraanduiding- status	Documentdatum mutatie nummeraanduiding	Documentnummer mutatie nummeraanduiding
12348	95	8	<leeg>	1954 ML	1-7-1980		Naamgeving uitgegeven	1-7-1980	36482
12349	95	10	<leeg>	1954 ML	1-7-1980		Naamgeving uitgegeven	1-7-1980	36483
12350	95	12	<leeg>	1954 ML	1-7-1980		Naamgeving uitgegeven	1-7-1980	36483
12351	95	14	<leeg>	1954 ML	1-7-1980		Naamgeving uitgegeven	1-7-1980	36483
12352	95	16	<leeg>	1954 ML	1-7-1980		Naamgeving uitgegeven	1-7-1980	36483
12353	95	18	<leeg>	1954 ML	25-1-2006		Naamgeving uitgegeven	25-1-2006	55286
12354	96	4	<leeg>	1954 AH	1-7-1980		Naamgeving uitgegeven	1-7-1980	36483
12355	96	6	<leeg>	1954 AH	1-7-1980		Naamgeving uitgegeven	1-7-1980	36483

1.6 Voorbeeldgegevens

Documentnaam Processenhandboek BAG 2013

Blad 19 van 257

12356	96	8	<leeg>	<leeg>	31-1-2006	Naamgeving uitgegeven	31-1-2006	53429
12357	96	10	<leeg>	1954 AH	15-8-2005	Naamgeving uitgegeven	15-8-2005	53422
12358	96	12	<leeg>	1954 AH	1-7-1980	Naamgeving uitgegeven	1-7-1980	36483
12359	96	14	<leeg>	1954 AH	31-1-2006	Naamgeving uitgegeven	31-1-2006	53431
12360	96	16	<leeg>	1954 AH	1-7-1980	Naamgeving uitgegeven	1-7-1980	53550
12361	96	18	<leeg>	1954 AH	1-7-1980	Naamgeving uitgegeven	1-7-1980	42386
12362	96	24	<leeg>	<leeg>	31-1-2006	Naamgeving uitgegeven	31-1-2006	53435
12363	96	20	<leeg>	1954 RR	1-7-1980	Naamgeving uitgegeven	1-7-1980	53550
12364	98	2	<leeg>	1954 AM	31-1-2006	Naamgeving uitgegeven	31-1-2006	53885
12365	98	4	<leeg>	1954 AM	30-11-2005	Naamgeving uitgegeven	30-11-2005	53886
12370	96	81	<leeg>	1954 AB	31-1-2006	Naamgeving uitgegeven	31-1-2006	14488
12371	95	42	<leeg>	1954 AA	31-1-2004	Naamgeving uitgegeven	31-1-2006	14463
12372	95	44	<leeg>	1954 AA	4-4-2006	Naamgeving uitgegeven	4-4-2006	14433
12480	95	40	<leeg>	1954 AA	31-1-2004	Naamgeving uitgegeven	31-1-2006	14464
12493	96	42	<leeg>	1954 AH	1-7-1980	Naamgeving uitgegeven	1-7-1980	44884
12500	95	100	<leeg>	1954 NC	25-1-2006	Naamgeving uitgegeven	25-1-2006	55500
12501	95	101	<leeg>	1954 NC	25-1-2006	Naamgeving uitgegeven	25-1-2006	55500
12531	95	20	<leeg>	1954 ML	25-1-2006	Naamgeving uitgegeven	25-1-2006	55287
12532	95	22	<leeg>	1954 ML	25-1-2006	Naamgeving uitgegeven	25-1-2006	55287
12533	95	24	<leeg>	1954 ML	25-1-2006	Naamgeving uitgegeven	25-1-2006	55287
12600	96	40	<leeg>	1954 LT	25-1-2006	Naamgeving uitgegeven	25-1-2006	55550
12601	96	42	<leeg>	1954 LT	25-1-2006	Naamgeving uitgegeven	25-1-2006	55550
12735	95	22	<leeg>	1954 ML	1-7-1980	Naamgeving uitgegeven	1-7-1980	36483
12736	95	24	<leeg>	1954 ML	1-7-1980	Naamgeving uitgegeven	1-7-1980	36483
12737	95	24A	<leeg>	<leeg>	28-3-2006	Naamgeving ingetrokken	28-3-2006	16307
12738	95	26	<leeg>	<leeg>	28-3-2006	Naamgeving uitgegeven	28-3-2006	17307
12739	95	28	<leeg>	<leeg>	28-3-1974	Naamgeving uitgegeven	28-3-1974	19747
12828	103	2	<leeg>	1954 AM	1-7-1980	Naamgeving uitgegeven	1-7-1980	34398
12829	103	3	<leeg>	1954 AM	1-7-1980	Naamgeving uitgegeven	1-7-1980	34399
12903	96	62	<leeg>	1954 JF	31-01-2011	Naamgeving ingetrokken	31-01-2011	18182
12911	96	62	<leeg>	1954 JF	31-01-2011	Naamgeving uitgegeven	31-01-2011	18182
12912	96	64	<leeg>	1954 JF	31-01-2011	Naamgeving uitgegeven	31-01-2011	18182
12922	95	34	<leeg>	1954 ML	1-7-1980	Naamgeving uitgegeven	1-7-1980	64833
13000	95	40	<leeg>	1954 ML	25-03-2006	Naamgeving uitgegeven	25-03-2006	51911
13099	95	44	<leeg>	1954 ML	25-05-2003	Naamgeving uitgegeven	25-05-2003	37281

### openbare ruimte

Identificatiecode openbare ruimte	Naam openbare ruimte	Identificatiecode bijbehorende woonplaats	Datum begin geldigheid gegevens openbare ruimte	Datum einde geldigheid gegevens openbare ruimte	Status openbare ruimte	Documentdatum mutatie openbare ruimte	Documentnummer mutatie openbare ruimte
95	Hyacintenlaan	246	1-7-1980		Naamgeving uitgegeven	1-7-1980	2468
96	Crocussenlaan	246	8-6-1980		Naamgeving uitgegeven	8-6-1980	2769
97	Narcissenlaan	246	1-7-1980		Naamgeving uitgegeven	1-7-1980	2468
98	Steegje	246	1-7-1995		Naamgeving uitgegeven	1-7-1995	4203
103	Boterbloem laan	246	1-7-1980		Naamgeving uitgegeven	1-7-1980	2468
1881	Bovendorpseweg	1204	20-08-1992		Naamgeving uitgegeven	20-08-1992	5120

### woonplaats

Woonplaats-identificatie	Woonplaats-naam	Woonplaats-geometrie	Datum begin geldigheid woonplaats-gegevens	Datum einde geldigheid woonplaats-gegevens	Woonplaatsstatus	Documentdatum mutatie woonplaats	Documentnummer mutatie woonplaats
246	Het Dorp		9-6-1968		Woonplaats aangewezen	9-6-1968	936
247	Oostdorp		9-6-1968		Woonplaats aangewezen	9-6-1968	936
1204	Benedendorp		01-07-1975		Woonplaats aangewezen	01-07-1975	1853
1205	Bovendorp		01-07-1975		Woonplaats aangewezen	01-07-1975	1853
1301	Adorp		01-07-1975		Woonplaats aangewezen	01-07-1975	1854
1302	Bdorp		01-07-1975		Woonplaats aangewezen	01-07-1975	1854
1303	Cdorp		01-07-1975		Woonplaats aangewezen	01-07-1975	1855

### standplaats

Standplaats- identificatiecode	Aanduiding hoofdadres standplaats	Standplaats-geometrie	Datum begin geldigheid standplaats-gegevens	Datum einde geldigheid standplaats-gegevens	Standplaats-status	Documentdatum mutatie standplaats	Documentnummer mutatie standplaats
72100	12500	reeks coördinaten	25-1-2006		Plaats aangewezen	25-1-2006	55500
72500	12501	reeks coördinaten	25-1-2006		Plaats aangewezen	25-1-2006	55500

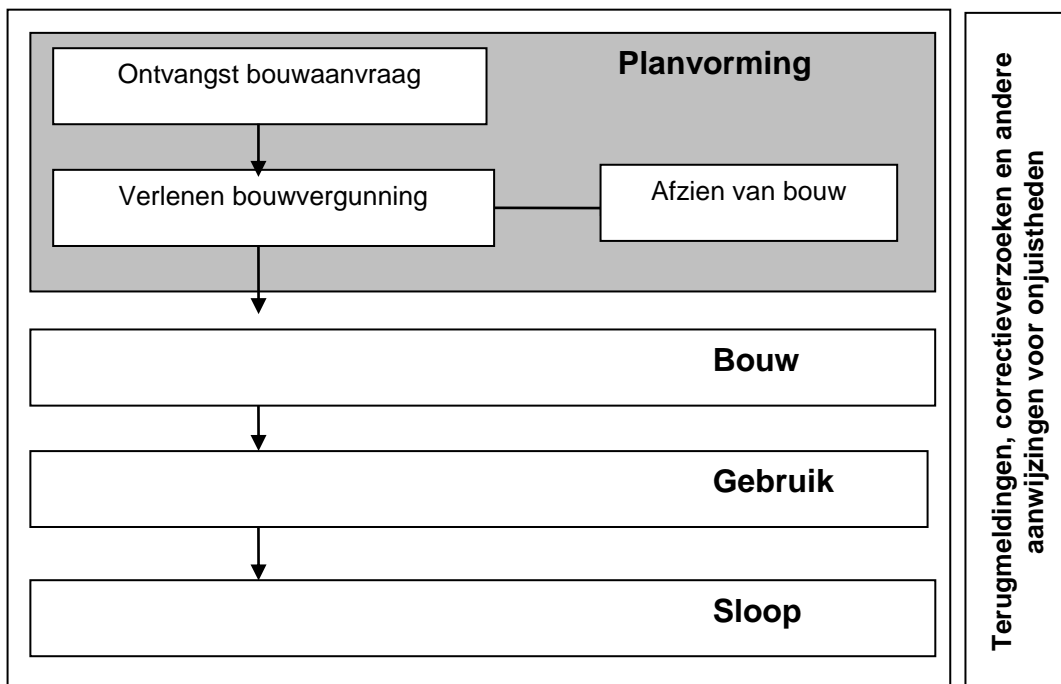
**ligplaats**

Ligplaats- identificatiecode	Aanduiding hoofdadres ligplaats	Ligplaats-geometrie	Datum begin geldigheid ligplaats-gegevens	Datum einde geldigheid ligplaats-gegevens	Ligplaats-status	Documentdatum mutatie ligplaats	Documentnummer mutatie ligplaats
72200	12600	reeks coördinaten	25-1-2006		Plaats aangewezen	25-1-2006	55550
72600	12601	reeks coördinaten	25-1-2006		Plaats aangewezen	25-1-2006	55550

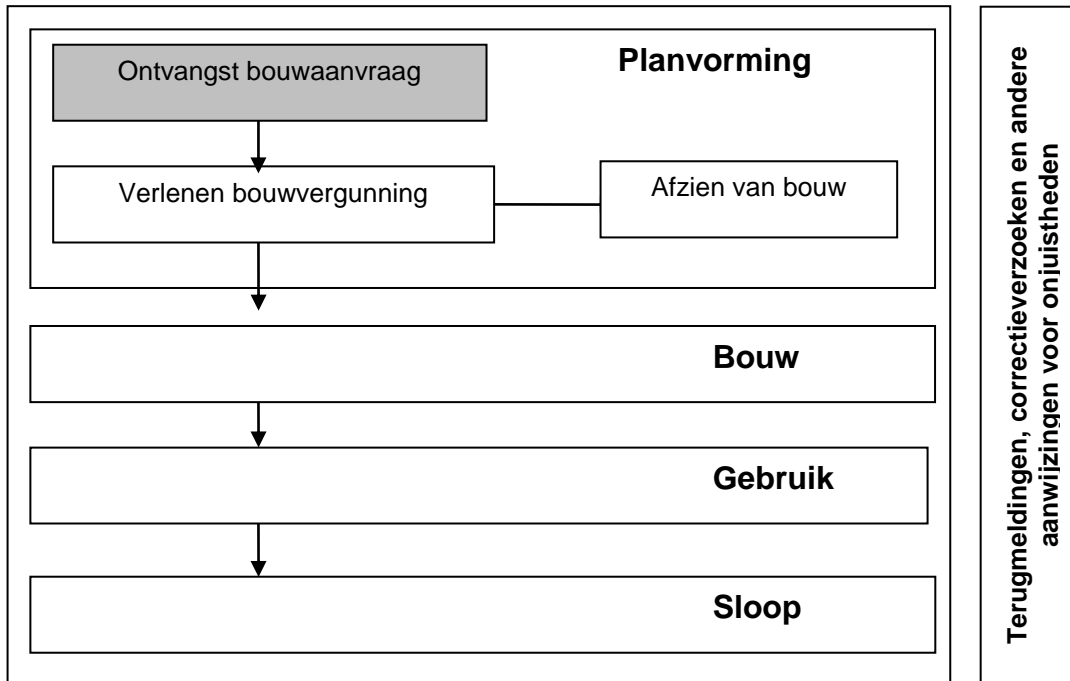
## 2 Levenscyclus Panden en verblijfsobjecten

### 2.1 Inleiding

### 2.2 Planvorming



## 2.2.1 Ontvangen van een aanvraag voor een omgevingsvergunning

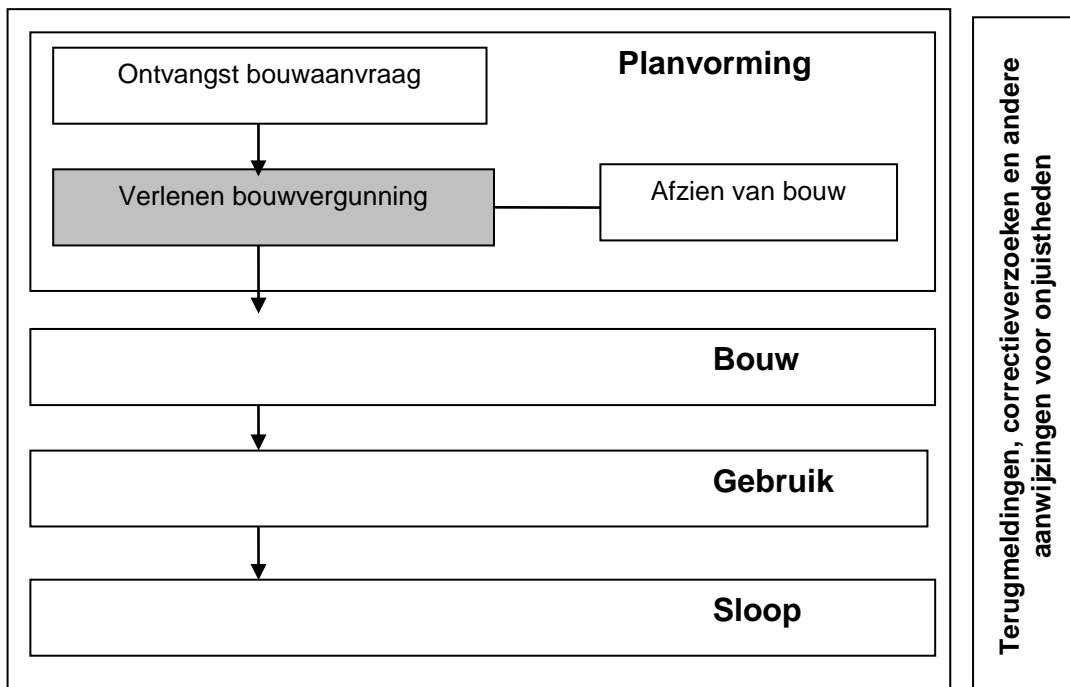




## Ontvangst bouwaanvraag

<b>Naam gebeurtenis</b>	Ontvangst bouwaanvraag
<b>Code gebeurtenis</b>	BGR-OBA
<b>Beschrijving gebeurtenis</b>	Door een burger of organisatie wordt een (ontvankelijk verklaarde) schriftelijke aanvraag ingediend voor een omgevingsvergunning.
<b>Gevolgen voor de registratie</b>	Geen
<b>Betrokken objecttype gebeurtenis</b>	PAND en VERBLIJFSOBJECT en NUMMERAANDUIDING
<b>Bron</b>	De aanvrager dient een schriftelijke aanvraag in.
<b>Brondocument</b>	De omgevingsvergunningaanvraag
<b>Uit te voeren processen</b>	Geen
<b>Gewijzigde attributen gebeurtenis</b>	Geen
<b>Resultaat</b>	Een voorbereiding van een besluit over het toe te kennen adres of adressen in geval een aangevraagde omgevingsvergunning wordt verleend voor het (ver-)bouwen van een pand waarin één of meer verblijfsobjecten te onderscheiden zijn. De BAG wordt niet gewijzigd.
<b>Opmerkingen</b>	<p>Na het ontvangen van een aanvraag voor een omgevingsvergunning en tijdig vóór het al dan niet verlenen van de omgevingsvergunning moet beoordeeld worden of het verlenen van de omgevingsvergunning zal leiden tot het toekennen van één of meer adressen. Bij nieuwbouw of verbouw kunnen één of meer nieuwe verblijfsobjecten ontstaan. Details over het onderscheiden van verblijfsobjecten zijn te vinden in het Objectenhandboek BAG. Als er bij verlening van de omgevingsvergunning één of meer nieuwe verblijfsobjecten ontstaan, moeten voorbereidingen getroffen worden voor het toekennen van het adres (of adressen). Met name moet vastgesteld worden wat bij verlening van de omgevingsvergunning het exacte adres (of adressen) zal worden. Incidenteel kan zelfs besloten worden tot het toekennen van een naam aan een nieuwe openbare ruimte.</p> <p>Het is zaak deze voorbereidingen in een vroeg stadium uit te voeren, aangezien de juiste nummeraanduiding ingevoerd moet (kunnen) worden in de BAG op het moment dat de omgevingsvergunning feitelijk verleend wordt.</p> <p>Het toe te kennen adres of adressen worden op dit moment nog niet ingevoerd in de BAG. Dat gebeurt op het moment dat de omgevingsvergunning daadwerkelijk verleend wordt.</p> <p>Door gemeenten gebruikte systemen kunnen toelaten dat dergelijke gereserveerde adressen al worden opgeslagen; deze maken op dat moment echter nog geen deel uit van de BAG.</p>

## 2.2.2 Verlenen van een omgevingsvergunning voor een “gebouw”



## Verlenen bouwvergunning

<b>Naam gebeurtenis</b>	Verlenen bouwvergunning																
<b>Code gebeurtenis</b>	BGR-VBN																
<b>Beschrijving gebeurtenis</b>	Naar aanleiding van het aanvraagproces van een omgevingsvergunning, wordt door de gemeente besloten dat een omgevingsvergunning zal worden verleend voor een object dat als zodanig geregistreerd zal moeten worden in de BAG.																
<b>Gevolgen voor de registratie</b>	Bij een omgevingsvergunning die nieuwbouw van een “gebouw” betreft, is altijd sprake van één of meer nieuwe panden en veelal van één of meer nieuwe verblijfsobjecten. De geplande situatie wordt beoordeeld aan de hand van de beschrijvingen in het Objectenhandboek BAG. Het nieuwe pand (of panden) en indien van toepassing het nieuwe verblijfsobject (of verblijfsobjecten) met het bijbehorende adres(sen) wordt (worden) ingevoerd in de BAG.																
<b>Betrokken objecttype gebeurtenis</b>	PAND en VERBLIJFSOBJECT en NUMMERAANDUIDING																
<b>Bron</b>	De afdeling die verantwoordelijk is voor het ontvangen van aanvragen van omgevingsvergunningen en het verstrekken van omgevingsvergunningen.																
<b>Brondocument</b>	De omgevingsvergunning en indien van toepassing het huisnummerbesluit (die desgewenst geïntegreerd deel kan uitmaken van de vergunning).																
<b>Uit te voeren processen</b>	<ol style="list-style-type: none"><li>1. Er geldt dat als deze gebeurtenis leidt tot het onderscheiden van een nieuw pand dit aanleiding geeft tot het uitvoeren van het proces “<i>Opvoeren pand</i>” waarbij de status “Bouwvergunning verleend” wordt ingevoerd.</li><li>2. Verder geldt dat als deze gebeurtenis leidt tot het onderscheiden van een nieuw verblijfsobject dit aanleiding geeft tot het uitvoeren van het proces “<i>Opvoeren nummeraanduiding</i>”, waarbij de status “Naamgeving uitgegeven” wordt toegekend. Tevens wordt een postcode aangevraagd bij PostNL.</li><li>3. Tenslotte wordt het proces “<i>Opvoeren verblijfsobject</i>” uitgevoerd waarbij de status “Verblijfsobject gevormd” wordt toegekend.</li></ol>																
<b>Gewijzigde attributen gebeurtenis</b>	<table><tr><td>PAND</td><td></td></tr><tr><td><i>Opvoeren pand</i></td><td></td></tr><tr><td>Pandidentificatie</td><td>Toekenning en opname</td></tr><tr><td>Indicatie geconstateerd pand</td><td>Toekenning waarde “N”</td></tr><tr><td>Pandgeometrie</td><td>Opname voorlopige pandgeometrie</td></tr><tr><td>Oorspronkelijk bouwjaar pand</td><td>Opname indicatief bouwjaar</td></tr><tr><td>Pandstatus</td><td>Toekenning status “Bouwvergunning verleend”</td></tr><tr><td>Datum begin geldigheid pandgegevens</td><td>Opname ingangsdatum</td></tr></table>	PAND		<i>Opvoeren pand</i>		Pandidentificatie	Toekenning en opname	Indicatie geconstateerd pand	Toekenning waarde “N”	Pandgeometrie	Opname voorlopige pandgeometrie	Oorspronkelijk bouwjaar pand	Opname indicatief bouwjaar	Pandstatus	Toekenning status “Bouwvergunning verleend”	Datum begin geldigheid pandgegevens	Opname ingangsdatum
PAND																	
<i>Opvoeren pand</i>																	
Pandidentificatie	Toekenning en opname																
Indicatie geconstateerd pand	Toekenning waarde “N”																
Pandgeometrie	Opname voorlopige pandgeometrie																
Oorspronkelijk bouwjaar pand	Opname indicatief bouwjaar																
Pandstatus	Toekenning status “Bouwvergunning verleend”																
Datum begin geldigheid pandgegevens	Opname ingangsdatum																

Aanduiding pandgegevens in onderzoek	Toekenning waarde "N"
Documentdatum mutatie pand	Opname datum omgevingsvergunning
Documentnummer mutatie pand	Opname nummer omgevingsvergunning / dossier
<b>NUMMERAANDUIDING (optioneel)</b> <i>Opvoeren nummeraanduiding</i>	
Identificatiecode nummeraanduiding	Toekenning en opname
Huisnummer	Opname toegekend huisnummer
Indicatie geconstateerde nummeraanduiding	Toekenning waarde "N"
Huisletter	Opname toegekende huisletter (optioneel)
Huisnummertoevoeging	Opname toegekende huisnummertoevoeging (optioneel)
Postcode	Opname postcode van PostNL (optioneel)
Identificatiecode bijbehorende woonplaats	Opname identificatiecode omvattende woonplaats (optioneel)
Datum begin geldigheid nummeraanduidinggegevens	Opname ingangsdatum
Aanduiding nummeraanduidinggegevens in onderzoek	Toekenning waarde "N"
Identificatiecode bijbehorende openbare ruimte	Opname identificatiecode gerelateerde openbare ruimte
Type adresseerbaar object	Opname typering van het adresseerbaar object
Documentdatum mutatie nummeraanduiding	Opname datum besluit nummeraanduiding
Documentnummer mutatie nummeraanduiding	Opname nummerbesluit nummeraanduiding
Nummeraanduidingstatus	Toekenning waarde "Naamgeving uitgegeven"
<b>VERBLIJFSOBJECT (optioneel)</b> <i>Opvoeren verblijfsobject</i>	
Verblijfsobjectidentificatie	Toekenning en opname
Indicatie geconstateerd verblijfsobject	Toekenning waarde "N"
Aanduiding hoofdadres verblijfsobject	Opname identificatienummer nummeraanduiding
Aanduiding nevenadressen verblijfsobject	Opname identificatienummers nummeraanduiding (optioneel)
Verblijfsobjectgeometrie	Opname voorlopige verblijfsobjectgeometrie
Gebruiksdoel verblijfsobject	Opname gebruiksdoelen uit omgevingsvergunning
Oppervlakte verblijfsobject	Opname oppervlakte uit omgevingsvergunning
Verblijfsobjectstatus	Toekenning status "Verblijfsobject gevormd"
Pandrelatering	Opname pandidentificatie bijbehorend pand

2.2.2 Verlenen van een omgevingsvergunning voor een "gebouw"

Processenhandboek BAG 2013

28 van 257

Datum begin geldigheid verblijfsobjectgegevens	Opname ingangsdatum
Aanduiding verblijfsobjectgegevens in onderzoek	Toekenning waarde "N"
Documentdatum mutatie verblijfsobject	Opname datum omgevingsvergunning
Documentnummer mutatie verblijfsobject	Opname nummer omgevingsvergunning / dossier

## Resultaat

Het nieuwe pand(en) en indien van toepassing het nieuwe verblijfsobject(en) met het juiste adres(sen) zijn correct opgenomen in de BAG.

## Opmerkingen

De identificatiecode bijbehorende woonplaats (bij de nummeraanduiding) wordt gevuld in die gevallen, waarbij het bijbehorende verblijfsobject in een andere woonplaats is gelegen dan de woonplaats waarin de bijbehorende openbare ruimte is gelegen. De identificatiecode bijbehorende woonplaats (bij de nummeraanduiding) moet in dat geval verwijzen naar de woonplaats waarin het bijbehorende verblijfsobject is gelegen.

Niet - ingemeten pandgeometrie dient op de juiste wijze gepositioneerd te zijn ten opzichte van de GBKN<sup>1</sup> of kadastrale kaart: dit houdt in dat als een pand op de bouwtekening ten oosten van een sloot is afgebeeld, het pand in de digitale kaart ook ten oosten van die sloot uit de GBKN moet worden afgebeeld. Indien het pand op de bouwtekening niet op een bepaald perceel staat, dan dient de niet-ingemeten pandgeometrie ook niet op dat perceel te zijn gelegen.

Als de geometrie van een nieuw pand gedeeltelijk samenvalt met de geometrie van een bestaand pand, mag dat alleen leiden tot een mutatie aan de geometrie van dat bestaande pand, als die geometrie daadwerkelijk wijzigt. Als de geometrie van het nieuwe pand een knooppunt heeft dat ligt op de geometrie van het oude pand, mag dat dus niet leiden tot een automatische mutatie aan de geometrie van het oude pand.

Voor het aanvragen van een postcode wordt bij voorkeur gebruik gemaakt van een door PostNL aangeleverd standaard-formulier.

Aangezien in de BAG een verblijfsobject niet mag bestaan zonder adres en een adres niet mag bestaan zonder verblijfsobject, ligplaats of standplaats, moeten een verblijfsobject en een adres gelijktijdig worden opgenomen in de BAG. Er moeten technische of procedurele maatregelen worden genomen om deze gelijktijdigheid te waarborgen.

De volgorde waarin de gegevens worden ingevoerd is van belang: de nummeraanduiding dient ingevoerd te worden voorafgaand aan het bijbehorende verblijfsobject, omdat bij het verblijfsobject een "Aanduiding hoofdadres verblijfsobject" moet worden opgenomen dat pas bekend is na het invoeren van de nummeraanduiding. Het vastleggen in de BAG vindt vervolgens (softwarematig) gelijktijdig plaats. Bovendien moet het pand zijn opgevoerd vóórdat het verblijfsobject wordt opgevoerd aangezien bij het verblijfsobject verplicht de "pandrelatering" moet worden toegekend.

---

<sup>1</sup> In de toekomst zal dit vervangen worden door de BGT.

**Voorbeeld:**

Op de Hyacintenlaan in Het Dorp wordt voor een terrein tussen de panden met de huisnummers 14 en 16 op 28/3/2006 een omgevingsvergunning verleend (met documentnummer 64237) voor de bouw van een pand met daarin een verblijfsobject met een woonfunctie. Aan het geplande verblijfsobject wordt het adres Hyacintenlaan 14A toegekend, zoals is vastgesteld in huisnummerbesluit 06/4287 van 31/3/2006 (zie paragraaf 1.6 voor de beginsituatie in "Het Dorp").

	Historisch voorkomen na mutatie	Nieuwe voorkomen
<b>Pand</b>		
Pandidentificatie	< leeg >	623
Indicatie geconstateerd pand	< leeg >	"N"
Pandgeometrie	< leeg >	Reeks voorlopige coördinaten (omtrek)
Oorspronkelijk bouwjaar pand	< leeg >	2007
Pandstatus	< leeg >	"Bouwvergunning verleend"
Datum begin geldigheid pandgegevens	< leeg >	31-03-2006
Datum einde geldigheid pandgegevens	< leeg >	< leeg >
Aanduiding pandgegevens in onderzoek	< leeg >	"N"
Documentdatum mutatie pand	< leeg >	28-03-2006
Documentnummer mutatie pand	< leeg >	64237
<b>Nummeraanduiding</b>		
Identificatiecode nummeraanduiding	< leeg >	12480
Huisnummer	< leeg >	14
Indicatie geconstateerde nummeraanduiding	< leeg >	"N"
Huisletter	< leeg >	A
Huisnummertoevoeging	< leeg >	< leeg >
Postcode	< leeg >	< leeg >
Identificatiecode bijbehorende woonplaats	< leeg >	< leeg >
Datum begin geldigheid nummeraanduidinggegevens	< leeg >	31-03-2006
Datum einde geldigheid nummeraanduidinggegevens	< leeg >	< leeg >
Aanduiding nummeraanduidinggegevens in onderzoek	< leeg >	"N"
Identificatiecode bijbehorende openbare ruimte	< leeg >	95
Type adresseerbaar object	< leeg >	"Verblijfsobject"
Documentdatum mutatie nummeraanduiding	< leeg >	31-03-2006
Documentnummer mutatie nummeraanduiding	< leeg >	06/4287
Nummeraanduidingstatus	< leeg >	"Naamgeving uitgegeven"
<b>Verblijfsobject</b>		
Verblijfsobjectidentificatie	< leeg >	236735
Indicatie geconstateerd verblijfsobject	< leeg >	"N"
Aanduiding hoofdadres verblijfsobject	< leeg >	12480
Aanduiding nevenadressen verblijfsobject	< leeg >	< leeg >
Verblijfsobjectgeometrie	< leeg >	xy-coördinaat
Gebruiksdoel verblijfsobject	< leeg >	"woonfunctie"
Oppervlakte verblijfsobject	< leeg >	180
Verblijfsobjectstatus	< leeg >	"Verblijfsobject gevormd"
Pandrelatering	< leeg >	623
Datum begin geldigheid verblijfsobjectgegevens	< leeg >	31-03-2006
Datum einde geldigheid verblijfsobjectgegevens	< leeg >	< leeg >
Aanduiding verblijfsobjectgegevens in onderzoek	< leeg >	"N"
Documentdatum mutatie verblijfsobject	< leeg >	28-03-2006
Documentnummer mutatie verblijfsobject	< leeg >	64237

De identificatienummers zijn unieke nummers die automatisch door de lokale BAG-toepassing toegekend worden.

### 2.2.3 Ontvangst toegekende postcode van PostNL

#### Ontvangen postcode

<b>Naam gebeurtenis</b>	Ontvangen postcode
<b>Code gebeurtenis</b>	BRA-OPC
<b>Beschrijving gebeurtenis</b>	Naar aanleiding van het opvoeren van een nieuwe of gewijzigde nummeraanduiding is bij PostNL een aanvraag gedaan voor de postcode. Door PostNL wordt een postcode toegekend.
<b>Gevolgen voor de registratie</b>	De door PostNL uitgegeven postcode wordt opgenomen in de BAG.
<b>Betrokken objecttype gebeurtenis</b>	NUMMERAANDUIDING
<b>Bron</b>	De beheerder van de BAG.
<b>Brondocument</b>	Het document (of email) van PostNL waarin de postcode wordt toegekend.
<b>Uit te voeren processen</b>	Deze gebeurtenis leidt tot het uitvoeren van het proces " <i>Muteren gegevens nummeraanduiding</i> " waarbij de postcode wordt ingevoerd.
<b>Gewijzigde attributen gebeurtenis</b>	NUMMERAANDUIDING <i>Muteren gegevens nummeraanduiding</i>
	Postcode Opname postcode van PostNL
	Datum begin geldigheid nummeraanduidinggegevens Opname ingangsdatum
	Documentdatum mutatie nummeraanduiding Opname datum verstekking
	Documentnummer mutatie nummeraanduiding Opname documentnummer verstekking
<b>Resultaat</b>	De postcode bij de nummeraanduiding van het verblijfsobject is correct opgenomen in de BAG.
<b>Opmerkingen</b>	Op het moment dat een verblijfsobject door PostNL niet wordt aangemerkt als een postaal afgiftepunt zal aan dit object geen postcode worden toegekend. In dat geval bevat het gegeven postcode voor dit object geen waarde.

#### Voorbeeld:

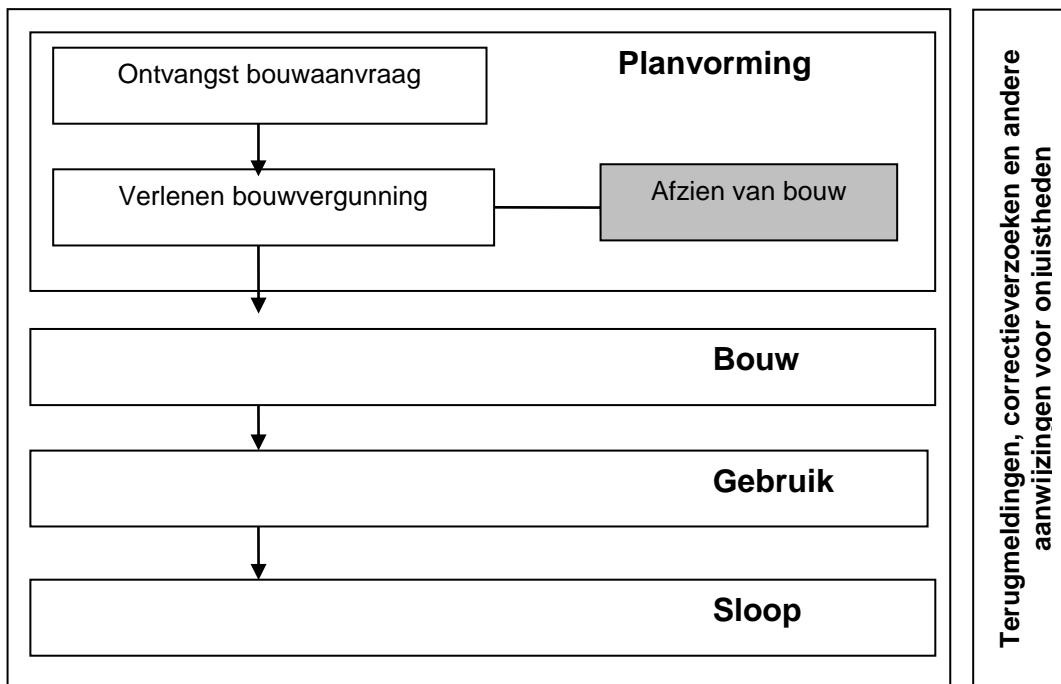
De nummeraanduiding 8 aan de Crocussenlaan in Het Dorp is op 31-1-2006 uitgegeven voor het verblijfsobject met identificatiecode 234800. Aan PostNL is gevraagd een postcode toe te kennen. Op 12-2-2006 is de melding binnengekomen van PostNL dat de postcode 1954 AH is toegekend. De betreffende melding krijgt nummer 24619 en wordt 14-2-2006 verwerkt in de BAG (zie paragraaf 1.6 voor de beginsituatie in "Het Dorp").

	Historisch voorkomen na mutatie	Nieuwe voorkomen
<b>Nummeraanduiding</b>		
Identificatiecode nummeraanduiding	12356	12356
Huisnummer	8	8
Indicatie geconstateerde nummeraanduiding	"N"	"N"
Huisletter	< leeg >	< leeg >

Huisnummertoevoeging	< leeg >	< leeg >
Postcode	< leeg >	1954 AH
Identificatiecode bijbehorende woonplaats	< leeg >	< leeg >
Datum begin geldigheid nummeraanduidinggegevens	31-01-2006	12-02-2006
Datum einde geldigheid nummeraanduidinggegevens	12-02-2006	< leeg >
Aanduiding nummeraanduidinggegevens in onderzoek	"N"	"N"
Identificatiecode bijbehorende openbare ruimte	96	96
Type adresseerbaar object	"Verblijfsobject"	"Verblijfsobject"
Documentdatum mutatie nummeraanduiding	31-01-2006	12-02-2006
Documentnummer mutatie nummeraanduiding	53429	24619
Nummeraanduidingstatus	"Naamgeving uitgegeven"	"Naamgeving uitgegeven"



## 2.2.4 Intrekken omgevingsvergunning of afzien van bouw



## Melding of waarneming afzien van bouw

<b>Naam gebeurtenis</b>	Melding of waarneming afzien van bouw															
<b>Code gebeurtenis</b>	BGR-MAB															
<b>Beschrijving gebeurtenis</b>	<ul style="list-style-type: none"> <li>▪ Door de aanvrager van een verleende omgevingsvergunning wordt gemeld dat wordt afgezien van het bouwen van een object dat als zodanig al is geregistreerd binnen de BAG.</li> <li>▪ Bij het ontbreken van een dergelijke melding kan deze gebeurtenis ook het gevolg zijn van het door een daartoe bevoegd ambtenaar formeel vaststellen dat is afgezien van de bouw.</li> </ul>															
<b>Gevolgen voor de registratie</b>	De gegevens betreffende het pand(en) en indien van toepassing het verblijfsobject(en) en de nummeraanduiding(en) worden in historie geplaatst.															
<b>Betrokken objecttype gebeurtenis</b>	PAND en VERBLIJFSOBJECT en NUMMERAANDUIDING															
<b>Bron</b>	De afdeling die verantwoordelijk is voor het ontvangen van aanvragen van omgevingsvergunningen en het verstrekken van omgevingsvergunningen of een bevoegd ambtenaar.															
<b>Brondocument</b>	De melding of een schriftelijke verklaring van de waarneming door een bevoegd ambtenaar.															
<b>Uit te voeren processen</b>	<ol style="list-style-type: none"> <li>1. Indien er sprake is van één of meer verblijfsobjecten wordt het proces "<i>Afvoeren verblijfsobject</i>" uitgevoerd waarbij als status de waarde "Niet gerealiseerd verblijfsobject" wordt toegekend en</li> <li>2. vervolgens het proces "<i>Afvoeren nummeraanduiding</i>" waarbij als status de waarde "Naamgeving ingetrokken" wordt toegekend.</li> <li>3. In elk geval wordt altijd het proces "<i>Afvoeren pand</i>" uitgevoerd waarbij als status de waarde "Niet gerealiseerd pand" wordt toegekend.</li> </ol>															
<b>Gewijzigde attributen gebeurtenis</b>	<p>VERBLIJFSOBJECT (optioneel) <i>Afvoeren verblijfsobject</i></p> <table border="0" style="width: 100%;"> <tr> <td style="width: 50%;">Verblijfsobjectstatus</td> <td style="width: 50%;">Toekenning status "Niet gerealiseerd verblijfsobject"</td> </tr> <tr> <td>Datum begin geldigheid verblijfsobjectgegevens</td> <td>Opname datum melding of waarneming</td> </tr> <tr> <td>Documentdatum mutatie verblijfsobject</td> <td>Opname datum melding of waarneming</td> </tr> <tr> <td>Documentnummer mutatie verblijfsobject</td> <td>Opname nummer melding of waarneming</td> </tr> </table> <p>NUMMERAANDUIDING (optioneel) <i>Afvoeren nummeraanduiding</i></p> <table border="0" style="width: 100%;"> <tr> <td style="width: 50%;">Datum begin geldigheid nummeraanduidinggegevens</td> <td style="width: 50%;">Opname ingangsdatum</td> </tr> <tr> <td>Documentdatum mutatie nummeraanduiding</td> <td>Opname datum melding of waarneming</td> </tr> <tr> <td>Documentnummer mutatie nummeraanduiding</td> <td>Opname nummer melding of waarneming</td> </tr> </table>		Verblijfsobjectstatus	Toekenning status "Niet gerealiseerd verblijfsobject"	Datum begin geldigheid verblijfsobjectgegevens	Opname datum melding of waarneming	Documentdatum mutatie verblijfsobject	Opname datum melding of waarneming	Documentnummer mutatie verblijfsobject	Opname nummer melding of waarneming	Datum begin geldigheid nummeraanduidinggegevens	Opname ingangsdatum	Documentdatum mutatie nummeraanduiding	Opname datum melding of waarneming	Documentnummer mutatie nummeraanduiding	Opname nummer melding of waarneming
Verblijfsobjectstatus	Toekenning status "Niet gerealiseerd verblijfsobject"															
Datum begin geldigheid verblijfsobjectgegevens	Opname datum melding of waarneming															
Documentdatum mutatie verblijfsobject	Opname datum melding of waarneming															
Documentnummer mutatie verblijfsobject	Opname nummer melding of waarneming															
Datum begin geldigheid nummeraanduidinggegevens	Opname ingangsdatum															
Documentdatum mutatie nummeraanduiding	Opname datum melding of waarneming															
Documentnummer mutatie nummeraanduiding	Opname nummer melding of waarneming															

Nummeraanduidingstatus	Toekenning waarde "Naamgeving ingetrokken"
<b>PAND</b> <i>Afvoeren pand</i>	
Pandstatus	Toekenning status "Niet gerealiseerd pand"
Datum begin geldigheid pandgegevens	Opname datum melding of waarneming
Documentdatum mutatie pand	Opname datum melding of waarneming
Documentnummer mutatie pand	Opname nummer melding of waarneming

## Resultaat

De gegevens betreffende het pand(en) en indien van toepassing het verblijfsobject(en) en de nummeraanduiding(en) zijn in historie geplaatst.

## Opmerkingen

Voor zover de verlening van de omgevingsvergunning heeft geleid tot het opnemen van nieuwe pand(en), verblijfsobject(en) en nummeraanduiding(en), worden deze gegevens bij het afzien van de bouw in historie geplaatst

De volgorde waarin de gegevens historisch worden gemaakt is van belang: de nummeraanduiding dient historisch te worden gemaakt nadat het bijbehorende verblijfsobject is afgevoerd, omdat bij het verblijfsobject een "Aanduiding hoofdadres verblijfsobject" is opgenomen dat moet verwijzen naar een bestaande nummeraanduiding. Het historisch maken vindt vervolgens (softwarematig) gelijktijdig plaats. Bovendien moet het pand zijn afgevoerd nadat het verblijfsobject wordt afgevoerd aangezien een verblijfsobject in de BAG niet kan bestaan zonder het bijbehorende pand.

## Voorbeeld:

Op de Crocussenlaan in Het Dorp is op 31/1/2006 een omgevingsvergunning verleend voor het bouwen van een pand met een verblijfsobject, waaraan het huisnummer 24 is toegekend. Op 29/3/2006 meldt de aanvrager van de omgevingsvergunning dat wordt afgezien van de bouw. De melding wordt geregistreerd onder nummer 64239 (zie paragraaf 1.6 voor de beginsituatie in "Het Dorp").

	<b>Historisch voorkomen na mutatie</b>	<b>Nieuwe voorkomen</b>
<b>Verblijfsobject</b>		
Verblijfsobjectidentificatie	234806	234806
Indicatie geconstateerd verblijfsobject	"N"	"N"
Aanduiding hoofdadres verblijfsobject	12362	12362
Aanduiding nevenadressen verblijfsobject	< leeg >	< leeg >
Verblijfsobjectgeometrie	xy-coördinaat	xy-coördinaat
Gebruiksdoel verblijfsobject	"woonfunctie"	"woonfunctie"
Oppervlakte verblijfsobject	180	180
Verblijfsobjectstatus	"Verblijfsobject gevormd"	"Niet gerealiseerd verblijfsobject"
<b>Pandrelatering</b>		
Datum begin geldigheid verblijfsobjectgegevens	31-01-2006	29-03-2006
Datum einde geldigheid verblijfsobjectgegevens	29-03-2006	< leeg >
Aanduiding verblijfsobjectgegevens in onderzoek	"N"	"N"
Documentdatum mutatie verblijfsobject	31-01-2006	29-03-2006
Documentnummer mutatie verblijfsobject	14430	64239
<b>Nummeraanduiding</b>		
Identificatiecode nummeraanduiding	12362	12362

2.2.4 Intrekken omgevingsvergunning of afzien van bouw

Documentnaam Processenhandboek BAG 2013

Blad 35 van 257

Huisnummer	24	24
Indicatie geconstateerde nummeraanduiding	"N"	"N"
Huisletter	< leeg >	< leeg >
Huisnummertoevoeging	< leeg >	< leeg >
Postcode	< leeg >	< leeg >
Identificatiecode bijbehorende woonplaats	< leeg >	< leeg >
Datum begin geldigheid nummeraanduidinggegevens	31-01-2006	29-03-2006
Datum einde geldigheid nummeraanduidinggegevens	29-03-2006	< leeg >
Aanduiding nummeraanduidinggegevens in onderzoek	"N"	"N"
Identificatiecode bijbehorende openbare ruimte	96	96
Type adresseerbaar object	"Verblijfsobject"	"Verblijfsobject"
Documentdatum mutatie nummeraanduiding	31-01-2006	29-03-2006
Documentnummer mutatie nummeraanduiding	53435	64239
Nummeraanduidingstatus	"Naamgeving uitgegeven"	"Naamgeving ingetrokken"
<b>Pand</b>		
Pandidentificatie	418	418
Indicatie geconstateerd pand	"N"	"N"
Pandgeometrie	Reeks voorlopige coördinaten (omtrek)	Zelfde reeks voorlopige coördinaten (omtrek)
Oorspronkelijk bouwjaar pand	2006	2006
Pandstatus	"Bouwvergunning verleend"	"Niet gerealiseerd pand"
Datum begin geldigheid pandgegevens	31-01-2006	29-03-2006
Datum einde geldigheid pandgegevens	29-03-2006	< leeg >
Aanduiding pandgegevens in onderzoek	"N"	"N"
Documentdatum mutatie pand	31-01-2006	29-03-2006
Documentnummer mutatie pand	14430	64239

## Intrekken bouwvergunning

<b>Naam gebeurtenis</b>	Intrekken bouwvergunning																					
<b>Code gebeurtenis</b>	BGR-IBV																					
<b>Beschrijving gebeurtenis</b>	De gemeente trekt de omgevingsvergunning in.																					
<b>Gevolgen voor de registratie</b>	De gegevens betreffende het pand(en) en indien van toepassing het verblijfsobject(en) en de nummeraanduiding(en) worden in historie geplaatst.																					
<b>Betrokken objecttype gebeurtenis</b>	PAND en VERBLIJFSOBJECT en NUMMERAANDUIDING																					
<b>Bron</b>	De afdeling die verantwoordelijk is voor het toezicht op de handhaving van de afgegeven omgevingsvergunningen.																					
<b>Brondocument</b>	Het besluit tot intrekking																					
<b>Uit te voeren processen</b>	<ol style="list-style-type: none"> <li>1. Indien er sprake is van één of meer verblijfsobjecten wordt het proces "<i>Afvoeren verblijfsobject</i>" uitgevoerd waarbij als status de waarde "Niet gerealiseerd verblijfsobject" wordt toegekend en</li> <li>2. vervolgens het proces "<i>Afvoeren nummeraanduiding</i>" waarbij als status de waarde "Naamgeving ingetrokken" wordt toegekend.</li> <li>3. In elk geval wordt altijd het proces "<i>Afvoeren pand</i>" uitgevoerd waarbij als status de waarde "Niet gerealiseerd pand" wordt toegekend.</li> </ol>																					
<b>Gewijzigde attributen gebeurtenis</b>	<p>VERBLIJFSOBJECT (optioneel) <i>Afvoeren verblijfsobject</i></p> <table border="0"> <tr> <td>Verblijfsobjectstatus</td> <td>Toekenning status "Niet gerealiseerd verblijfsobject"</td> </tr> <tr> <td>Datum begin geldigheid verblijfsobjectgegevens</td> <td>Opname datum intrekking</td> </tr> <tr> <td>Documentdatum mutatie verblijfsobject</td> <td>Opname datum intrekking</td> </tr> <tr> <td>Documentnummer mutatie verblijfsobject</td> <td>Opname nummer intrekking</td> </tr> </table> <p>NUMMERAANDUIDING (optioneel) <i>Afvoeren nummeraanduiding</i></p> <table border="0"> <tr> <td>Datum begin geldigheid nummeraanduidinggegevens</td> <td>Opname datum intrekking</td> </tr> <tr> <td>Documentdatum mutatie nummeraanduiding</td> <td>Opname datum intrekking</td> </tr> <tr> <td>Documentnummer mutatie nummeraanduiding</td> <td>Opname nummer intrekking</td> </tr> <tr> <td>Nummeraanduidingstatus</td> <td>Toekenning waarde "Naamgeving ingetrokken"</td> </tr> </table> <p>PAND <i>Afvoeren pand</i></p> <table border="0"> <tr> <td>Pandstatus</td> <td>Toekenning status "Niet gerealiseerd pand"</td> </tr> <tr> <td>Datum begin geldigheid pandgegevens</td> <td>Opname datum intrekking</td> </tr> </table>		Verblijfsobjectstatus	Toekenning status "Niet gerealiseerd verblijfsobject"	Datum begin geldigheid verblijfsobjectgegevens	Opname datum intrekking	Documentdatum mutatie verblijfsobject	Opname datum intrekking	Documentnummer mutatie verblijfsobject	Opname nummer intrekking	Datum begin geldigheid nummeraanduidinggegevens	Opname datum intrekking	Documentdatum mutatie nummeraanduiding	Opname datum intrekking	Documentnummer mutatie nummeraanduiding	Opname nummer intrekking	Nummeraanduidingstatus	Toekenning waarde "Naamgeving ingetrokken"	Pandstatus	Toekenning status "Niet gerealiseerd pand"	Datum begin geldigheid pandgegevens	Opname datum intrekking
Verblijfsobjectstatus	Toekenning status "Niet gerealiseerd verblijfsobject"																					
Datum begin geldigheid verblijfsobjectgegevens	Opname datum intrekking																					
Documentdatum mutatie verblijfsobject	Opname datum intrekking																					
Documentnummer mutatie verblijfsobject	Opname nummer intrekking																					
Datum begin geldigheid nummeraanduidinggegevens	Opname datum intrekking																					
Documentdatum mutatie nummeraanduiding	Opname datum intrekking																					
Documentnummer mutatie nummeraanduiding	Opname nummer intrekking																					
Nummeraanduidingstatus	Toekenning waarde "Naamgeving ingetrokken"																					
Pandstatus	Toekenning status "Niet gerealiseerd pand"																					
Datum begin geldigheid pandgegevens	Opname datum intrekking																					

Documentdatum mutatie pand

Opname datum intrekking

Documentnummer mutatie pand

Opname nummer intrekking

**Resultaat**

De gegevens betreffende het pand(en) en indien van toepassing het verblijfsobject(en) en de nummeraanduiding(en) zijn in historie geplaatst.

**Opmerkingen**

Voor zover de verlening van de omgevingsvergunning heeft geleid tot het opnemen van nieuwe pand(en), verblijfsobject(en) en nummeraanduiding(en), worden deze gegevens bij het intrekken van de omgevingsvergunning in historie geplaatst

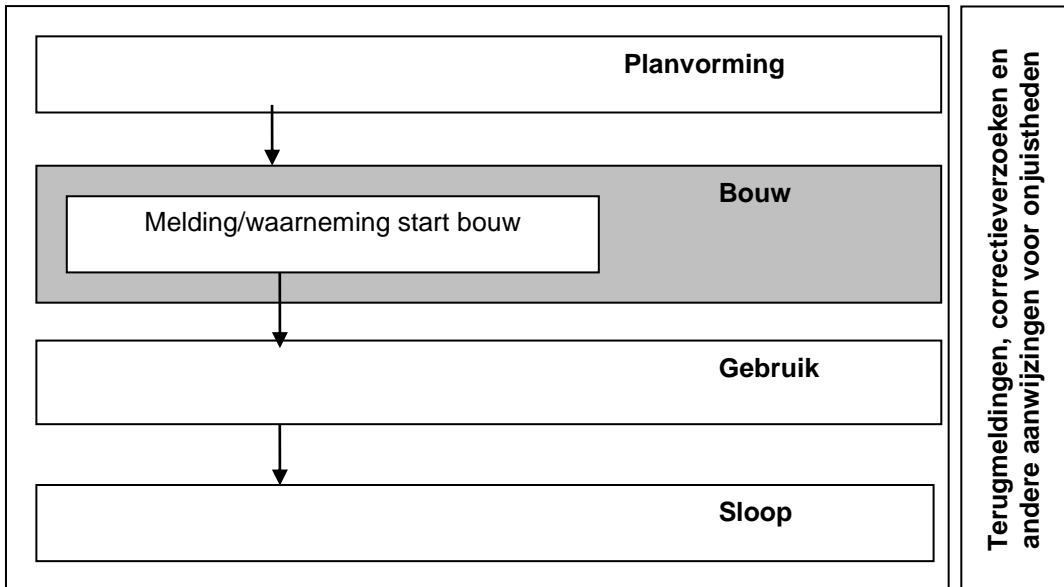
De volgorde waarin de gegevens historisch worden gemaakt is van belang: de nummeraanduiding dient historisch te worden gemaakt nadat het bijbehorende verblijfsobject is afgevoerd, omdat bij het verblijfsobject een "Aanduiding hoofdadres verblijfsobject" is opgenomen dat moet verwijzen naar een bestaande nummeraanduiding. Het historisch maken vindt vervolgens (softwarematig) gelijktijdig plaats. Bovendien kan het pand pas worden afgevoerd nadat het verblijfsobject is afgevoerd aangezien een verblijfsobject in de BAG niet kan bestaan zonder het bijbehorende pand.

**Voorbeeld:**

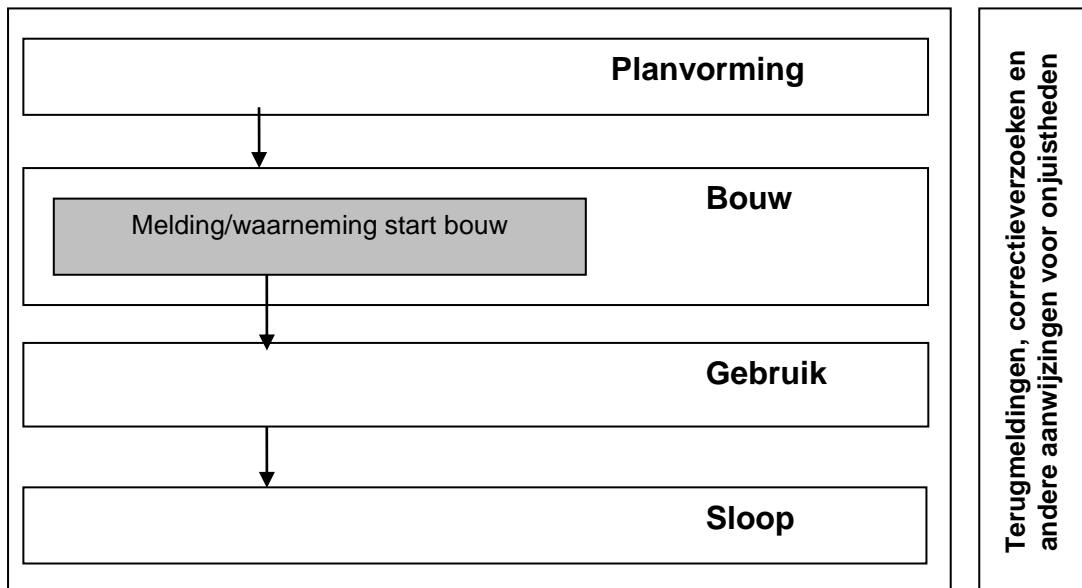
De afhandeling van de intrekking van een omgevingsvergunning is identiek aan de afhandeling van een melding of waarneming dat wordt afgezien van bouw.

Daarom is geen apart voorbeeld opgenomen van de intrekking van een omgevingsvergunning, maar wordt verwezen naar het voorbeeld bij "Melding of waarneming afzien van bouw".

## 2.3 Het bouwen van een pand



### 2.3.1 Melding of waarneming dat is gestart met de bouw



#### Melding start bouw

<b>Naam gebeurtenis</b>	Melding start bouw
<b>Code gebeurtenis</b>	BGR-MSB
<b>Beschrijving gebeurtenis</b>	<ul style="list-style-type: none"><li>▪ Door de aanvrager van een verleende omgevingsvergunning wordt aangegeven dat is begonnen met het bouwen van een object dat als zodanig al is geregistreerd binnen de BAG.</li><li>▪ Bij het ontbreken van een dergelijke melding kan deze gebeurtenis ook voortvloeien uit een waarneming door een daartoe bevoegde ambtenaar.</li></ul>
<b>Gevolgen voor de registratie</b>	De status van het pand of de panden wordt aangepast.
<b>Betrokken objecttype gebeurtenis</b>	PAND
<b>Bron</b>	De afdeling die verantwoordelijk is voor het toezicht op de handhaving van de afgegeven omgevingsvergunningen of een bevoegd ambtenaar.
<b>Brondocument</b>	De schriftelijke verklaring van de waarneming door een bevoegd ambtenaar of de schriftelijke melding.
<b>Uit te voeren processen</b>	Deze gebeurtenis leidt tot het uitvoeren van het proces " <i>Muteren gegevens pand</i> " waarbij als status de waarde "Bouw gestart" wordt toegekend.
<b>Gewijzigde attributen gebeurtenis</b>	PAND <i>Muteren gegevens pand</i>



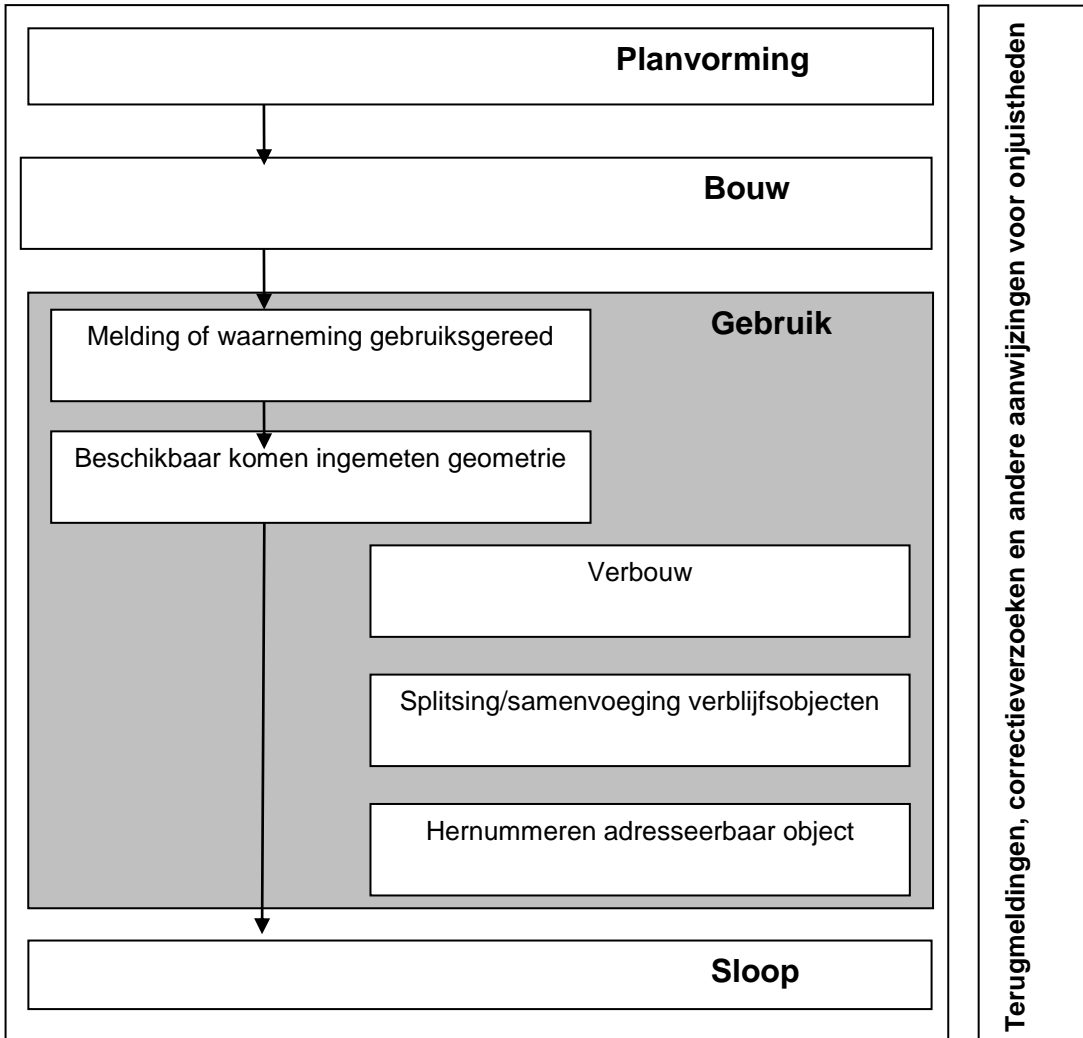
	Pandstatus	Toekenning status "Bouw gestart"
	Datum begin geldigheid pandgegevens	Opname datum melding of in melding genoemde datum
	Documentdatum mutatie pand	Opname datum melding of waarneming
	Documentnummer mutatie pand	Opname nummer melding of waarneming
<b>Resultaat</b>	De status van het pand(en) is veranderd in "Bouw gestart".	
<b>Opmerkingen</b>	Geen	

**Voorbeeld:**

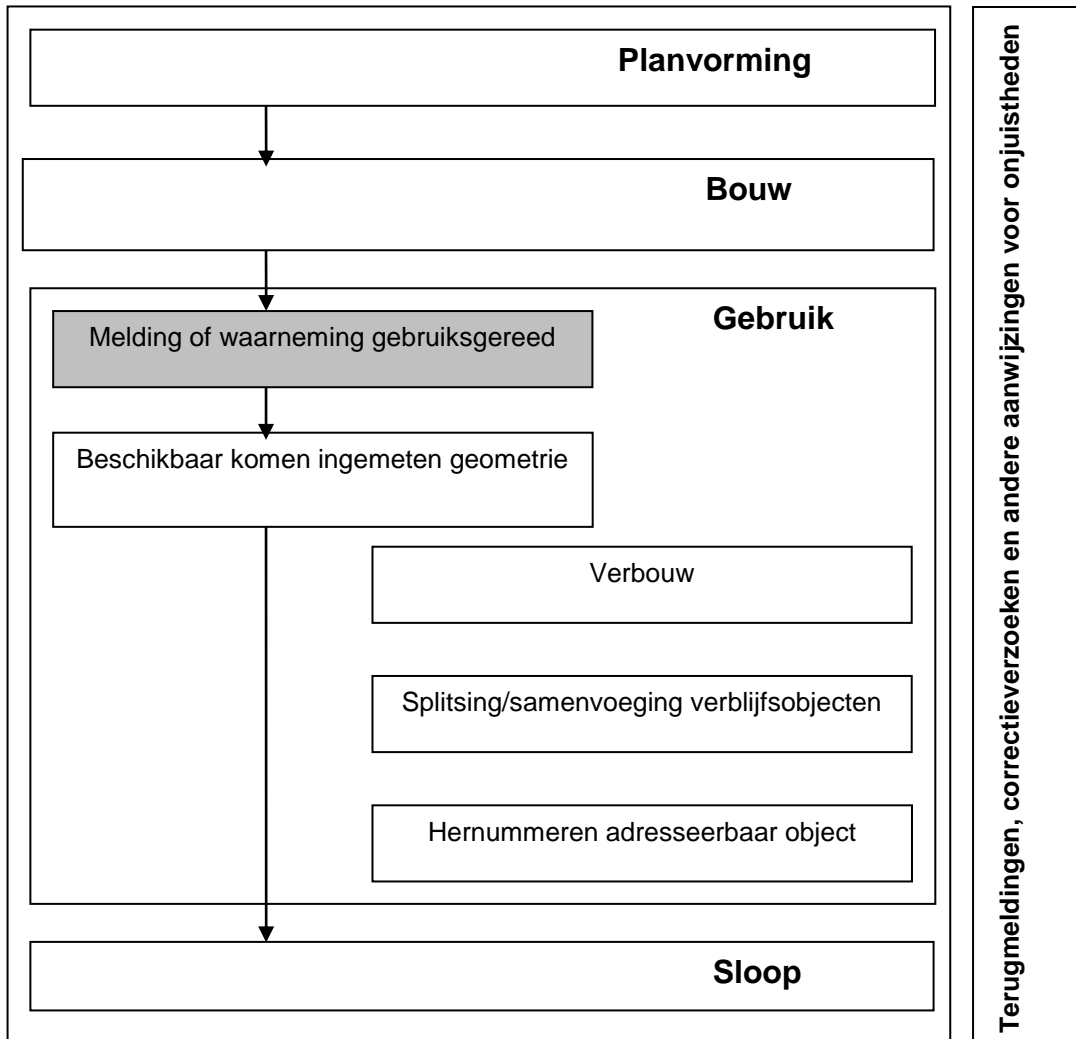
Op de Crocussenlaan in Het Dorp is op 31/1/2006 een omgevingsvergunning (met documentnummer 14389) verleend voor het bouwen van een pand met een verblijfsobject, waaraan het huisnummer 14 is toegekend. Op 29/3/2006 meldt de aanvrager van de omgevingsvergunning dat is gestart met de bouw. De melding wordt geregistreerd onder nummer 28431 (zie paragraaf 1.6 voor de beginsituatie in "Het Dorp").

	Historisch voorkomen na mutatie	Nieuwe voorkomen
<b>Pand</b>		
Pandidentificatie	415	415
Indicatie geconstateerd pand	"N"	"N"
Pandgeometrie	Reeks voorlopige coördinaten (omtrek)	Zelfde reeks voorlopige coördinaten (omtrek)
Oorspronkelijk bouwjaar pand	2006	2006
Pandstatus	"Bouwvergunning verleend"	"Bouw gestart"
Datum begin geldigheid pandgegevens	31-01-2006	29-03-2006
Datum einde geldigheid pandgegevens	29-03-2006	< leeg >
Aanduiding pandgegevens in onderzoek	"N"	"N"
Documentdatum mutatie pand	31-01-2006	29-03-2006
Documentnummer mutatie pand	14389	28431

## 2.4 Gebruik van een pand en een verblijfsobject



## 2.4.1 Melding of waarneming dat de bouw gebruiksgereed is



## Melding gebruiksgereed

<b>Naam gebeurtenis</b>	Melding gebruiksgereed														
<b>Code gebeurtenis</b>	BGR-MGB														
<b>Beschrijving gebeurtenis</b>	<ul style="list-style-type: none"><li>▪ Door de aanvrager van een verleende omgevingsvergunning wordt aangegeven dat een bouwwerk dat als object al is geregistreerd binnen de BAG gebruiksgereed is.</li><li>▪ Bij het ontbreken van een dergelijke melding kan deze gebeurtenis ook voortvloeien uit een waarneming door een daartoe bevoegde ambtenaar.</li></ul>														
<b>Gevolgen voor de registratie</b>	De status en het definitieve bouwjaar van het pand of de panden worden aangepast en de status van het verblijfsobject of verblijfsobjecten worden aangepast.														
<b>Betrokken objecttype gebeurtenis</b>	PAND en VERBLIJFSOBJECT														
<b>Bron</b>	De afdeling die verantwoordelijk is voor het toezicht op de uitvoering van de afgegeven omgevingsvergunningen of een bevoegd ambtenaar.														
<b>Brondocument</b>	De schriftelijke verklaring van de waarneming door de bevoegd ambtenaar of de schriftelijke melding.														
<b>Uit te voeren processen</b>	<ul style="list-style-type: none"><li>▪ Deze gebeurtenis leidt altijd tot het uitvoeren van het proces "<i>Muteren gegevens pand</i>" waarbij als status de waarde "Pand in gebruik (niet ingemeten)" wordt toegekend.</li><li>▪ Indien de omgevingsvergunning heeft geleid tot een nieuw of gewijzigd verblijfsobject (of verblijfsobjecten), dan leidt deze gebeurtenis ook tot het uitvoeren van het proces "<i>Muteren gegevens verblijfsobject</i>" waarbij als status de waarde "Verblijfsobject in gebruik (niet ingemeten)" wordt toegekend.</li><li>▪ Tenslotte moet een signaal afgegeven worden, dat de geometrie van pand en verblijfsobject kan worden ingemeten.</li></ul>														
<b>Gewijzigde attributen gebeurtenis</b>	<p>PAND</p> <p><i>Muteren gegevens pand</i></p> <table><tr><td>Oorspronkelijk bouwjaar pand</td><td>Opname definitief bouwjaar</td></tr><tr><td>Pandstatus</td><td>Toekenning correcte status</td></tr><tr><td>Datum begin geldigheid pandgegevens</td><td>Opname datum melding of waarneming</td></tr><tr><td>Documentdatum mutatie pand</td><td>Opname datum melding of waarneming</td></tr><tr><td>Documentnummer mutatie pand</td><td>Opname nummer melding of waarneming</td></tr></table> <p>VERBLIJFSOBJECT (optioneel)</p> <p><i>Muteren gegevens verblijfsobject</i></p> <table><tr><td>Verblijfsobjectstatus</td><td>Toekenning correcte status</td></tr><tr><td>Datum begin geldigheid verblijfsobjectgegevens</td><td>Opname datum melding of waarneming</td></tr></table>	Oorspronkelijk bouwjaar pand	Opname definitief bouwjaar	Pandstatus	Toekenning correcte status	Datum begin geldigheid pandgegevens	Opname datum melding of waarneming	Documentdatum mutatie pand	Opname datum melding of waarneming	Documentnummer mutatie pand	Opname nummer melding of waarneming	Verblijfsobjectstatus	Toekenning correcte status	Datum begin geldigheid verblijfsobjectgegevens	Opname datum melding of waarneming
Oorspronkelijk bouwjaar pand	Opname definitief bouwjaar														
Pandstatus	Toekenning correcte status														
Datum begin geldigheid pandgegevens	Opname datum melding of waarneming														
Documentdatum mutatie pand	Opname datum melding of waarneming														
Documentnummer mutatie pand	Opname nummer melding of waarneming														
Verblijfsobjectstatus	Toekenning correcte status														
Datum begin geldigheid verblijfsobjectgegevens	Opname datum melding of waarneming														

2.4.1 Melding of waarneming dat de bouw gebruiksgereed is

Processenhandboek BAG 2013

44 van 257

Documentdatum mutatie verblijfsobject	Opname datum melding of waarneming
Documentnummer mutatie verblijfsobject	Opname nummer melding of waarneming

## Resultaat

De status en het bouwjaar van het betrokken pand of panden zijn correct opgenomen in de BAG.

De status van een eventueel betrokken verblijfsobject (of verblijfsobjecten) is correct opgenomen in de BAG.

## Opmerkingen

Bij omvangrijke panden zoals grote flatgebouwen kan het gebeuren dat sommige verblijfsobjecten eerder gereed zijn dan andere verblijfsobjecten. De verschillende verblijfsobjecten binnen het pand worden in dat geval met een verschillende datum begin geldigheid op "Verblijfsobject in gebruik (niet ingemeten)" gezet.

Het betreffende pand krijgt in dit geval de status "Pand in gebruik (niet ingemeten)" zodra het/de eerste verblijfsobject(en) op "Verblijfsobject in gebruik (niet ingemeten)" worden gezet.

Binnen 6 maanden na de gereedkomen van het pand dient de definitieve geometrie in de BAG te worden opgenomen. Er dienen dus voorbereidingen voor de inmeting getroffen te worden.

Soms wordt de geometrie al ingemeten voordat de bouw gereed is en is de definitieve geometrie al ingevoerd. In dat geval wordt de pandstatus bij deze gebeurtenis (dus bij de gebeurtenis "melding gebruiksgereed") gezet op "Pand in gebruik" en wordt de verblijfsobjectstatus gezet op "Verblijfsobject in gebruik". De status "In gebruik (niet ingemeten)" wordt in dat geval overgeslagen.

## Voorbeeld:

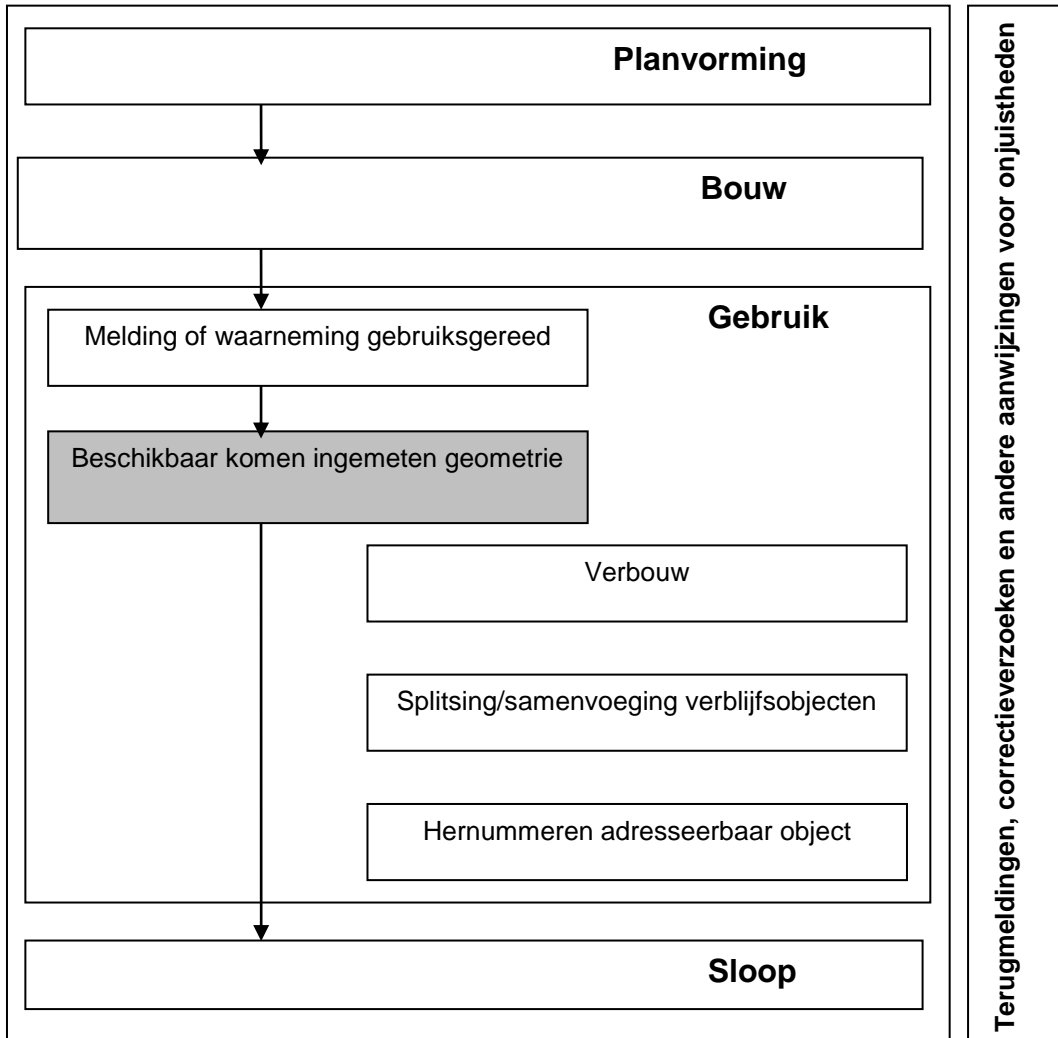
Op de Crocussenlaan in Het Dorp is een omgevingsvergunning verleend (met dossiernummer 62146) voor het bouwen van een pand met een verblijfsobject, waaraan het huisnummer 10 is toegekend. Op 15 augustus 2005 is er een melding (geregistreerd onder nummer 14380) gekomen dat de bouw gestart is. Op 31/3/2006 meldt de aanvrager van de omgevingsvergunning dat het bouwwerk gebruiksgereed is. Deze melding wordt geregistreerd met nummer 64241 (zie paragraaf 1.6 voor de beginsituatie in "Het Dorp").

	Historisch voorkomen na mutatie	Nieuwe voorkomen
<b>Pand</b>		
Pandidentificatie	413	413
Indicatie geconstateerd pand	"N"	"N"
Pandgeometrie	Reeks voorlopige coördinaten (omtrek)	Zelfde reeks voorlopige coördinaten (omtrek)
Oorspronkelijk bouwjaar pand	2006	2006
Pandstatus	"Bouw gestart"	"Pand in gebruik (niet ingemeten)"
Datum begin geldigheid pandgegevens	1-08-2005	31-03-2006
Datum einde geldigheid pandgegevens	31-03-2006	< leeg >
Aanduiding pandgegevens in onderzoek	"N"	"N"
Documentdatum mutatie pand	15-08-2005	31-03-2006
Documentnummer mutatie pand	14380	64241
<b>Verblijfsobject</b>		

2.4.1 Melding of waarneming dat de bouw gebruiksgereed is

Verblijfsobjectidentificatie	234801	234801
Indicatie geconstateerd verblijfsobject	"N"	"N"
Aanduiding hoofdadres verblijfsobject	12357	12357
Aanduiding nevenadressen verblijfsobject	< leeg >	< leeg >
Verblijfsobjectgeometrie	voorlopige xy-coördinaat	dezelfde voorlopige xy-coördinaat
Gebruiksdoel verblijfsobject	"woonfunctie"	"woonfunctie"
Oppervlakte verblijfsobject	200	200
Verblijfsobjectstatus	"Verblijfsobject gevormd"	"Verblijfsobject in gebruik (niet ingemeten)"
Pandrelatering	413	413
Datum begin geldigheid verblijfsobjectgegevens	15-08-2005	31-03-2006
Datum einde geldigheid verblijfsobjectgegevens	31-03-2006	< leeg >
Aanduiding verblijfsobjectgegevens in onderzoek	"N"	"N"
Documentdatum mutatie verblijfsobject	15-08-2005	31-03-2006
Documentnummer mutatie verblijfsobject	62146	64241

## 2.4.2 Beschikbaar komen van de ingemeten geometrie



## Beschikbaar komen ingemeten geometrie

<b>Naam gebeurtenis</b>	Beschikbaar komen ingemeten geometrie												
<b>Code gebeurtenis</b>	BGR-BIG												
<b>Beschrijving gebeurtenis</b>	Na het gereed komen van in de BAG opgenomen objecten, wordt de definitieve geometrie van de objecten bepaald door meting in het terrein of gekarteerd uit luchtfoto's.												
<b>Gevolgen voor de registratie</b>	De ingemeten geometrie wordt binnen zes maanden na de melding of waarneming dat het object gebruiksgereed is opgenomen in de BAG.												
<b>Betrokken objecttype gebeurtenis</b>	PAND en VERBLIJFSOBJECT												
<b>Bron</b>	De afdeling die verantwoordelijk is voor het bijhouden en verwerken van geometrie.												
<b>Brondocument</b>	Er is een aantal opties voor het op te nemen brondocument: een GBKN-bestand (1), een geometrische database (2) of een schriftelijke verklaring (3).  Bij de opmerkingen is hierover een toelichting opgenomen.												
<b>Uit te voeren processen</b>	<ul style="list-style-type: none"><li>▪ Deze gebeurtenis leidt tot het uitvoeren van de processen "<i>Muteren gegevens pand</i>" waarbij de definitieve geometrie wordt opgenomen. Als de pandstatus op dat moment de waarde "Pand in gebruik (niet ingemeten)" heeft, wordt deze veranderd in "Pand in gebruik".</li><li>▪ Als sprake is van een verblijfsobject leidt de gebeurtenis bovendien tot het uitvoeren van de processen "<i>Muteren gegevens verblijfsobject</i>" waarbij de definitieve geometrie wordt opgenomen. Als de verblijfsobjectstatus op dat moment de waarde "Verblijfsobject in gebruik (niet ingemeten)" heeft, wordt deze veranderd in "Verblijfsobject in gebruik".</li></ul>												
<b>Gewijzigde attributen gebeurtenis</b>	<p>PAND</p> <p><i>Muteren gegevens pand</i></p> <table><tr><td>Pandgeometrie</td><td>Opname definitieve pandgeometrie</td></tr><tr><td>Pandstatus</td><td>Toekenning correcte status</td></tr><tr><td>Datum begin geldigheid pandgegevens</td><td>Opname ingangsdatum</td></tr><tr><td>Documentdatum mutatie pand</td><td>Opname datum verwerking meetgegevens</td></tr><tr><td>Documentnummer mutatie pand</td><td>Opname verwijzing</td></tr></table> <p>VERBLIJFSOBJECT (optioneel)</p> <p><i>Muteren gegevens verblijfsobject</i></p> <table><tr><td>Verblijfsobjectgeometrie</td><td>Opname definitieve verblijfsobjectgeometrie</td></tr></table>	Pandgeometrie	Opname definitieve pandgeometrie	Pandstatus	Toekenning correcte status	Datum begin geldigheid pandgegevens	Opname ingangsdatum	Documentdatum mutatie pand	Opname datum verwerking meetgegevens	Documentnummer mutatie pand	Opname verwijzing	Verblijfsobjectgeometrie	Opname definitieve verblijfsobjectgeometrie
Pandgeometrie	Opname definitieve pandgeometrie												
Pandstatus	Toekenning correcte status												
Datum begin geldigheid pandgegevens	Opname ingangsdatum												
Documentdatum mutatie pand	Opname datum verwerking meetgegevens												
Documentnummer mutatie pand	Opname verwijzing												
Verblijfsobjectgeometrie	Opname definitieve verblijfsobjectgeometrie												



Verblijfsobjectstatus	Toekenning correcte status
Datum begin geldigheid verblijfsobjectgegevens	Opname ingangsdatum
Documentdatum mutatie verblijfsobject	Opname datum verwerking meetgegevens
Documentnummer mutatie verblijfsobject	Opname nummer document meetgegevens

## Resultaat

De geometrie en de status van het betrokken pand of panden en de geometrie en de status van het eventueel betrokken verblijfsobject of verblijfsobjecten is correct in de BAG opgenomen.

## Opmerkingen

De geometrie van een verblijfsobject zoals die is voorgeschreven in de BAG omvat minimaal een puntcoördinaat, die gelegen moet zijn binnen het juiste pand (of panden). In veel gevallen zal de voorlopige geometrie van een verblijfsobject zoals die is opgenomen naar aanleiding van de gebeurtenis "het verlenen van een bouwvergunning" niet feitelijk hoeven te worden gewijzigd.

Als de geometrie van een nieuw pand gedeeltelijk samenvalt met de geometrie van een bestaand pand, mag dat alleen leiden tot een mutatie aan de geometrie van dat oude pand, als de geometrie van dat pand daadwerkelijk wijzigt. Als de geometrie van het nieuwe pand een knooppunt heeft dat ligt op de geometrie van het oude pand, mag dat dus niet leiden tot een automatische mutatie aan de geometrie van het oude pand.

De (bovenaanzicht-)geometrie in de BAG en de GBKN dienen continu op elkaar afgestemd te zijn: daar waar een pand samenvalt met een gebouw uit de GBKN, moeten de puntcoördinaten en de ligging in de GBKN exact overeenkomen met de gegevens in de BAG.

Bij verbouwingen die slechts beperkte wijzigingen aan de geometrie veroorzaken, is het opnieuw inmeten van de geometrie niet nodig als aannemelijk is dat de geregistreerde geometrie aan de nauwkeurigheidseisen voor geometrie blijft voldoen.

Soms wordt de geometrie al ingemeten voordat de bouw gereed is en is de pandstatus op dat moment "Bouw gestart" en de verblijfsobjectstatus "Verblijfsobject gevormd". In dat geval blijft de pandstatus onveranderd "Bouw gestart" en de verblijfsobjectstatus "Verblijfsobject gevormd". De statussen "Pand in gebruik (niet ingemeten)" en "Verblijfsobject in gebruik (niet ingemeten)" worden daarna bij het gereedkomen van de bouw overgeslagen. Bij het inmeten van de geometrie voordat de bouw gereed is, dient er wel over gewaakt te worden dat de correcte bovenaanzichtgeometrie wordt gemeten en geregistreerd en niet de geometrie op maaiveld.

## Brondocument

Er is een aantal opties voor het op te nemen brondocument: een GBKN-bestand (1), een geometrische database (2) of een schriftelijke verklaring (3).

## Toelichting per variant:

2.4.2 Beschikbaar komen van de ingemeten geometrie

Processenhandboek BAG 2013

49 van 257

- Een kaartje is niet noodzakelijk. Er kan verwezen worden naar geometrische bestanden, mits die eeuwigdurend bewaard blijven.
- Bij een mutatie moet die in z'n totaliteit aangegeven worden. Dus niet alleen het gewijzigde gebied.
- Een set coördinaten in RD is in principe voldoende om in het brondocument op te nemen.

1) Verwijzing naar betreffend aangeleverd GBKN (mutatie)bestand  
Voor veelal niet zelfregistrerende gemeenten kan als documentnummer een verwijzing worden opgenomen, waarmee het betreffende laatste (mutatie)bestand met actuele GBKN geometrie eenduidig is terug te vinden.

Dit bestand, extern aangeleverd door een derde partij (veelal een provinciale Stichting GBKN), dient daarbij ook door de gemeente "eeuwigdurend" bewaard te blijven als onderdeel van het BAG-register. Als documentdatum en datum begin geldigheid, geldt daarbij de datum dat het bestand beschikbaar is. Desgewenst kan ook de begeleidende verzendbrief als brondocument dienen, als het bijbehorende GBKN bestand op basis hiervan ook kan worden teruggevonden (ook hier geldt de bewaarplicht). In dit geval kan als documentnummer het DIV-nummer van de betreffende brief worden toegepast.

2) Verwijzing naar gemeentelijk geometrisch basisbestand  
Voor veelal zelfregistrerende gemeenten kan als documentnummer ook een (vaste) verwijzing worden opgenomen naar de gemeentelijke geometrische database. Als documentdatum en datum begin geldigheid geldt de verwerkingsdatum van pandgeometrie in deze database. De documentdatum biedt hiermee de ingang om desgewenst de bron voor de geometrie op te zoeken in het geometrische bestand. Voorwaarde is dat alle historie in deze gemeentelijke geometrische database "eeuwigdurend" bewaard blijft.

3) Verklaring van gemandateerde ambtenaar.  
Als brondocument volstaat ook een schriftelijke verklaring ("signalering wijziging in feitelijke situatie BAG") van de gemandateerde ambtenaar voor ingemeten geometrie. In deze verklaring wordt vermeld dat er voor één of meerdere panden actuele gemeten geometrische gegevens zijn verwerkt (eventueel inclusief enige mutaties in oppervlakte van verblijfsobjecten door de gewijzigde geometrie van panden) en aangeboden aan de BAG-beheerder c.q. de BAG-applicatie (bijvoorbeeld via de koppeling met berichtenverkeer).

Daarbij zijn tevens opgenomen de BAG-identificaties van de betreffende panden, zodat duidelijk is welke panden het betreft. In de BAG wordt het documentnummer van de genoemde verklaring opgenomen inclusief de datum ondertekening verklaring. Deze datum is bij voorkeur hetzelfde als de verwerkingsdatum. Bij deze derde variant hoeft geen geometrisch bestand eeuwigdurend bewaard te blijven, maar kan worden volstaan met een verwijzing naar de hiervoor gemandateerde ambtenaar. De gemeente moet over een goed ingericht proces van inmeten dan wel toetsen van inmetingen beschikken: de gemeente moet aannemelijk kunnen

maken dat het klopt.

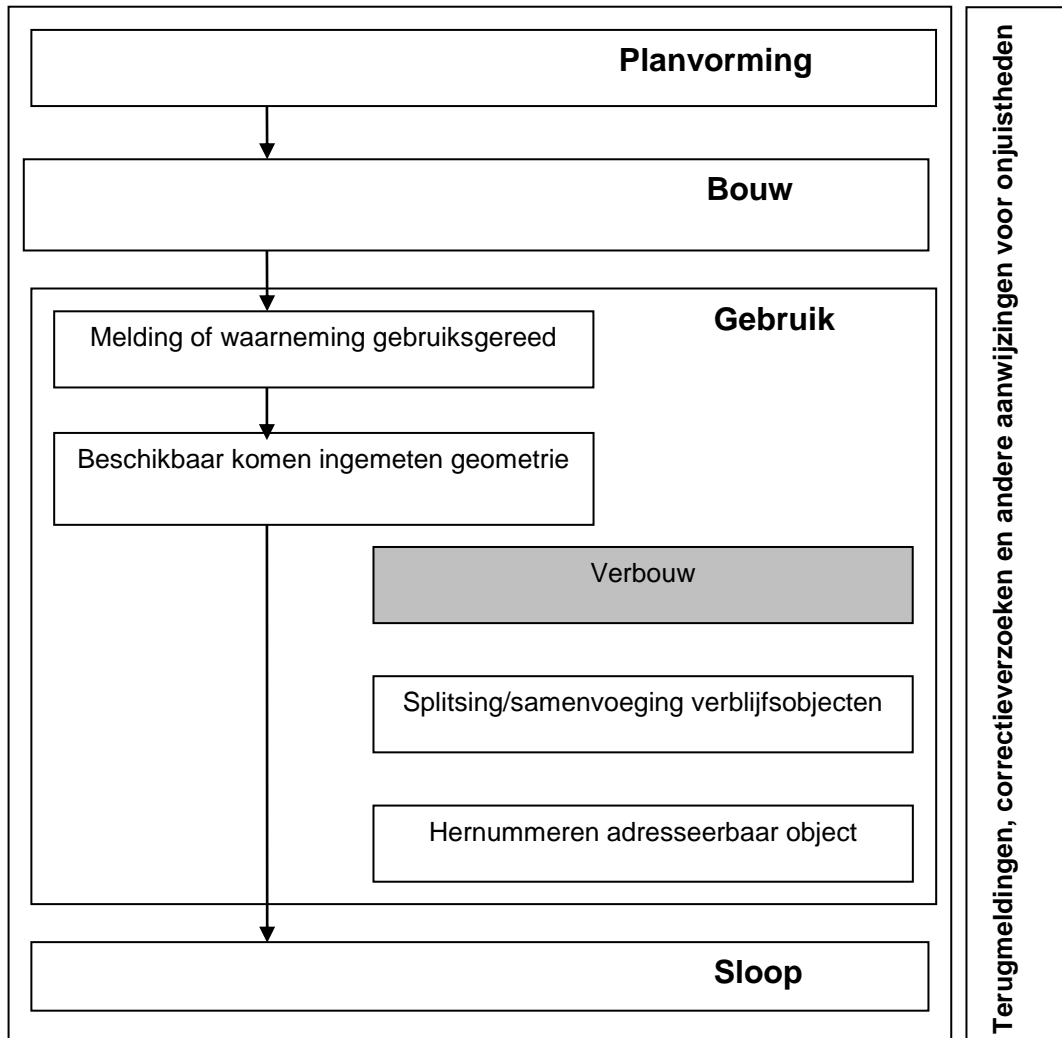
Een verklaring verwijst dan naar de betreffende panden (pand-id's) in de BAG zelf (wat ook weer eeuwig bewaard wordt). Overigens kan in de verklaring ook verwezen worden naar een aangeleverd coördinatenbestand. Dit kan zowel bij zelfregistrerende gemeenten als niet zelfregistrerende gemeenten worden toegepast.

#### Voorbeeld:

Op de Hyacintenlaan 18 in Het Dorp is de geometrie ingemeten van het daar gevestigde pand. Deze geometrie is op 31/3/2006 binnengekomen in het GBKN-bestand met kenmerk 06/4237 (zie paragraaf 1.6 voor de beginsituatie in "Het Dorp").

	Historisch voorkomen na mutatie	Nieuwe voorkomen
<b>Pand</b>		
Pandidentificatie	410	410
Indicatie geconstateerd pand	"N"	"N"
Pandgeometrie	Reeks voorlopige coördinaten (omtrek) 2006	Reeks definitieve coördinaten (omtrek) 2006
Oorspronkelijk bouwjaar pand	"Pand in gebruik (niet ingemeten)"	"Pand in gebruik"
Pandstatus	25-01-2006	31-03-2006
Datum begin geldigheid pandgegevens	31-03-2006	< leeg >
Datum einde geldigheid pandgegevens	"N"	"N"
Aanduiding pandgegevens in onderzoek	25-01-2006	31-03-2006
Documentdatum mutatie pand	83831	06/4237
Documentnummer mutatie pand		
<b>Verblijfsobject</b>		
Verblijfsobjectidentificatie	234797	234797
Indicatie geconstateerd verblijfsobject	"N"	"N"
Aanduiding hoofdadres verblijfsobject	12353	12353
Aanduiding nevenadressen verblijfsobject	< leeg >	< leeg >
Verblijfsobjectgeometrie	voorlopige xy-coördinaat	definitieve xy-coördinaat
Gebruiksdoel verblijfsobject	"woonfunctie"	"woonfunctie"
Oppervlakte verblijfsobject	180	180
Verblijfsobjectstatus	"Verblijfsobject in gebruik (niet ingemeten)"	"Verblijfsobject in gebruik"
Pandrelatering	410	410
Datum begin geldigheid verblijfsobjectgegevens	25-01-2006	31-03-2006
Datum einde geldigheid verblijfsobjectgegevens	31-03-2006	< leeg >
Aanduiding verblijfsobjectgegevens in onderzoek	"N"	"N"
Documentdatum mutatie verblijfsobject	25-01-2006	31-03-2006
Documentnummer mutatie verblijfsobject	83831	06/4237

### 2.4.3 Wijziging van gegevens bij verbouw



Alleen bij nieuwbouw wordt in de BAG de voortgang van de bouw bijgehouden aan de hand van de statussen "Bouwvergunning verleend" en "Bouw gestart".

Bij verbouwingen waarbij sprake is van een omgevingsvergunning (kleine verbouwing, splitsing, samenvoeging, ingrijpende verbouwing) worden de mutaties doorgevoerd op het moment dat de vergunning wordt verleend. De status van verblijfsobjecten (en de bijbehorende nummeraanduidingen) die door de verbouwing zullen "verdwijnen", wordt gezet op "Ingetrokken".

Als er een (of meer) verblijfsobject(en) wordt ingetrokken, dat nog bewoond is of waarin nog een bedrijf gevestigd is, is het toegestaan het intrekken van dat verblijfsobject en de bijbehorende nummeraanduiding uit te stellen tot het verblijfsobject niet meer in gebruik is of de verbouwing voltooid is. De gemeente moet in dat geval aantoonbaar geborgd hebben dat het betreffende verblijfsobject (met nummeraanduiding) in een later stadium alsnog ingetrokken zal worden.

De status van nieuwe verblijfsobjecten wordt gezet op “gevormd”.

Na de verbouwing wordt de status van het verblijfsobject en, indien van toepassing, het pand, op “in gebruik (niet ingemeten)” gezet. Het proces van inmeten van geometrie wordt in gang gezet. Indien nodig wordt de geometrie opnieuw ingemeten en wordt de status op basis van een schriftelijke verklaring gezet op “in gebruik”.

Verbouwingen variëren van klein tot zeer ingrijpend. Bovendien is niet voor elke verbouwing een omgevingsvergunning vereist. Dit heeft invloed op de wijze waarop de verbouwing afgehandeld wordt. In dit processenhandboek wordt onderscheid gemaakt tussen de volgende verbouwingen:

- Een kleine verbouwing; in dit processenhandboek wordt onder een kleine verbouwing een verbouwing verstaan waarbij geen wijzigingen zullen optreden in het onderscheiden van verblijfsobjecten, maar waarbij alleen één of meer attributen van een bestaand pand of verblijfsobject worden gewijzigd. De aanduiding “kleine verbouwing” heeft hier dus betrekking op het feit dat slechts kleine mutaties in de BAG plaatsvinden: een pand/verblijfsobject dat in afmetingen verdubbeld wordt, valt onder “kleine verbouwing” als er geen nieuwe panden of verblijfsobjecten ontstaan of ophouden te bestaan.
- Een ingrijpende verbouwing: in dit processenhandboek wordt onder een ingrijpende verbouwing een verbouwing verstaan waarbij een wijziging optreedt in het onderscheiden van verblijfsobjecten: er worden ten gevolge van de verbouwing één of meer verblijfsobjecten ingetrokken en/of nieuw opgevoerd.
- Een splitsing of samenvoeging van verblijfsobjecten wordt als aparte gebeurtenis onderscheiden. Zie daarvoor de gebeurtenissen “Samenvoegen” en “Splitsen”.

De levenscyclus van een pand en een verblijfsobject volgen meestal een “logische” volgorde van statussen; voor panden is dat: “Bouwvergunning verleend”, “Bouw gestart”, “Pand in gebruik (niet ingemeten)”, “Pand in gebruik”, “Sloopvergunning verleend”<sup>1</sup>, “Pand gesloopt”.

Andere volgordes zijn mogelijk: bijvoorbeeld wordt incidenteel de geometrie al ingemeten als de status van het pand nog “Bouw gestart” is. In dat geval wordt de ingemeten geometrie opgenomen in de BAG en blijft de status van het pand onveranderd “Bouw gestart”. Als het pand gebruiksgereed is, wordt op dat moment de status in dit geval gewijzigd in “Pand in gebruik”; de status “Pand in gebruik (niet ingemeten)” wordt in dit geval niet gebruikt. Een ander voorbeeld is als de status van het pand nog staat op “Bouw gestart” (of “Bouwvergunning verleend”) en er wordt een tweede omgevingsvergunning verleend op hetzelfde pand. De wijzigingen ten gevolge van de nieuwe omgevingsvergunning worden wel verwerkt in de BAG; de status van het pand blijft daarbij staan op “Bouw gestart” (of “Bouwvergunning verleend”).

Als er meer verbouwingen plaatsvinden aan een pand, waardoor de pandstatus staat op “Pand in gebruik (niet ingemeten)” wordt de pandstatus pas op “Pand in gebruik” gezet na voltooiing (en zo nodig inmeting) van de laatste verbouwing.

De statussen van verblijfsobjecten worden op vergelijkbare wijze bijgehouden.

Een omgevingsvergunning die betrekking heeft op een nieuw pand wordt beschreven als gebeurtenis “Verlenen van een bouwvergunning voor een gebouw (BGR-VBN)”.

---

<sup>1</sup> De status “Sloopvergunning verleend” wordt alleen gebruikt voor sloopvergunningen of sloopmeldingen die gericht zijn op volledige sloop van een object.

## Kleine verbouwing object

<b>Naam gebeurtenis</b>	Kleine verbouwing object										
<b>Code gebeurtenis</b>	BGR-KVO										
<b>Beschrijving gebeurtenis</b>	Aan een object dat is opgenomen in de BAG vindt al dan niet met omgevingsvergunning een verbouwing plaats, waarbij geen wijzigingen zullen optreden in het onderscheiden van verblijfsobjecten, maar waarbij alleen één of meer attributen van een bestaand pand of verblijfsobject worden gewijzigd.										
<b>Gevolgen voor de registratie</b>	Wijzigingen aan de bestaande objecten (bijvoorbeeld in oppervlakte, gebruiksdoel of status) worden doorgevoerd in de BAG.										
<b>Betrokken objecttype gebeurtenis</b>	PAND en VERBLIJFSOBJECT										
<b>Bron</b>	De afdeling die verantwoordelijk is voor het ontvangen en verwerken van omgevingsvergunningen of een waarneming door een bevoegd ambtenaar.										
<b>Brondocument</b>	De omgevingsvergunning of een schriftelijke verklaring van een bevoegd ambtenaar.										
<b>Uit te voeren processen</b>	<p>Als de verbouwing leidt tot wijziging in de BAG van de waarde van één of meer attributen van het pand, leidt deze gebeurtenis tot het uitvoeren van het proces "<i>Muteren gegevens pand</i>" waarbij de status "Pand in gebruik (niet ingemeten)" wordt ingevoerd.</p> <p>Als de verbouwing leidt tot wijziging in de BAG van de waarde van één of meer attributen van een verblijfsobject, leidt deze tevens tot het uitvoeren van het proces "<i>Muteren gegevens verblijfsobject</i>" waarbij de status "Verblijfsobject in gebruik (niet ingemeten)" wordt ingevoerd.</p> <p>Als bij het gereed komen van de bouw blijkt dat de geometrie daadwerkelijk gewijzigd is, dient binnen 6 maanden na de gereedkomen de definitieve geometrie in de BAG te worden opgenomen. Er dienen dus voorbereidingen voor de inmeting getroffen te worden.</p> <p>Als bij het gereed komen van de bouw blijkt dat de geometrie niet gewijzigd is, wordt op dat moment de status van pand en verblijfsobject gewijzigd in "Pand in gebruik" respectievelijk "Verblijfsobject in gebruik".</p>										
<b>Gewijzigde attributen gebeurtenis</b>	PAND (optioneel) <i>Muteren gegevens pand</i>										
	<table><tr><td>Pandgeometrie</td><td>Opname voorlopige geometrie</td></tr><tr><td>Pandstatus</td><td>Toekenning correcte status</td></tr><tr><td>Datum begin geldigheid pandgegevens</td><td>Opname ingangsdatum</td></tr><tr><td>Documentdatum mutatie pand</td><td>Opname datum van het verlenen van de omgevingsvergunning of schriftelijke verklaring</td></tr><tr><td>Documentnummer mutatie pand</td><td>Opname nummer van de omgevingsvergunning of schriftelijke verklaring</td></tr></table>	Pandgeometrie	Opname voorlopige geometrie	Pandstatus	Toekenning correcte status	Datum begin geldigheid pandgegevens	Opname ingangsdatum	Documentdatum mutatie pand	Opname datum van het verlenen van de omgevingsvergunning of schriftelijke verklaring	Documentnummer mutatie pand	Opname nummer van de omgevingsvergunning of schriftelijke verklaring
Pandgeometrie	Opname voorlopige geometrie										
Pandstatus	Toekenning correcte status										
Datum begin geldigheid pandgegevens	Opname ingangsdatum										
Documentdatum mutatie pand	Opname datum van het verlenen van de omgevingsvergunning of schriftelijke verklaring										
Documentnummer mutatie pand	Opname nummer van de omgevingsvergunning of schriftelijke verklaring										

## VERBLIJFSOBJECT (optioneel)

### *Muteren gegevens verblijfsobject*

Verblijfsobjectgeometrie	Opname voorlopige geometrie
Gebruiksdoel verblijfsobject	Indien gewijzigd: Opname gebruiksdoel uit omgevingsvergunning
Oppervlakte verblijfsobject	Indien gewijzigd: Opname oppervlakte uit omgevingsvergunning
Verblijfsobjectstatus	Toekenning status "Verblijfsobject in gebruik (niet ingemeten)"
Datum begin geldigheid verblijfsobjectgegevens	Opname ingangsdatum
Documentdatum mutatie verblijfsobject	Opname datum van het verlenen van de omgevingsvergunning of schriftelijke verklaring
Documentnummer mutatie verblijfsobject	Opname nummer van de omgevingsvergunning of schriftelijke verklaring

## Resultaat

Het gewijzigde pand(en) en/of gewijzigde verblijfsobject(en) zijn correct opgenomen in de BAG.

## Opmerkingen

Een omgevingsvergunning die niet leidt tot het wijzigen van één of meer attributen in de BAG, wordt in de BAG niet geregistreerd. De BAG is geen vergunningenregistratie.

Bij een omgevingsvergunning die enkel leidt tot het wijzigen van één of meer attributen van een pand, maar niet tot wijzigingen aan een attribuut van een verblijfsobject, wordt in de BAG geen mutatie aan het verblijfsobject doorgevoerd.

Bij een omgevingsvergunning die enkel leidt tot het wijzigen van één of meer attributen van een verblijfsobject, maar niet tot wijzigingen aan een attribuut van een pand, wordt in de BAG geen mutatie aan het pand doorgevoerd.

In een pand met meer verblijfsobjecten worden bij een omgevingsvergunning waarbij slechts een deel van de verblijfsobjecten wijzigt, in de BAG alleen die verblijfsobjecten gemuteerd die "geraakt" worden door de verbouwing.

## Voorbeeld:

Op de Hyacintenlaan in Het Dorp wordt voor het pand met huisnummer 14 op 31/3/2006 een omgevingsvergunning verleend (met dossiernummer 64637) voor de bouw van een garagebox aan de woning

(zie paragraaf 1.6 voor de beginsituatie in "Het Dorp").

	Historisch voorkomen na mutatie	Nieuwe voorkomen
<b>Pand</b>		
Pandidentificatie	408	408
Indicatie geconstateerd pand	"N"	"N"
Pandgeometrie	Reeks coördinaten (omtrek)	Reeks voorlopige coördinaten (omtrek)
Oorspronkelijk bouwjaar pand	1980	1980
Pandstatus	"Pand in gebruik"	"Pand in gebruik (niet ingemeten)"
Datum begin geldigheid pandgegevens	01-07-1980	31-03-2006

Datum einde geldigheid pandgegevens	31-03-2006	< leeg >
Aanduiding pandgegevens in onderzoek	"N"	"N"
Documentdatum mutatie pand	01-07-1980	31-03-2006
Documentnummer mutatie pand	41475	64637
<b>Verblijfsobject</b>		
Verblijfsobjectidentificatie	234795	234795
Indicatie geconstateerd verblijfsobject	"N"	"N"
Aanduiding hoofdadres verblijfsobject	12351	12351
Aanduiding nevenadressen verblijfsobject	< leeg >	< leeg >
Verblijfsobjectgeometrie	xy-coördinaat	xy-coördinaat
Gebruiksdoel verblijfsobject	"woonfunctie"	"woonfunctie"
Oppervlakte verblijfsobject	180	210
Verblijfsobjectstatus	"Verblijfsobject in gebruik"	"Verblijfsobject in gebruik (niet ingemeten)"
<b>Pandrelatering</b>		
Pandrelatering	408	408
Datum begin geldigheid verblijfsobjectgegevens	01-07-1980	31-03-2006
Datum einde geldigheid verblijfsobjectgegevens	31-03-2006	< leeg >
Aanduiding verblijfsobjectgegevens in onderzoek	"N"	"N"
Documentdatum mutatie verblijfsobject	01-07-1980	31-03-2006
Documentnummer mutatie verblijfsobject	41475	64637



## Verlenen bouwvergunning ingrijpende verbouwing

<b>Naam gebeurtenis</b>	Verlenen bouwvergunning ingrijpende verbouwing
<b>Code gebeurtenis</b>	BGR-VBI
<b>Beschrijving gebeurtenis</b>	<p>Naar aanleiding van het aanvraagproces van een omgevingsvergunning voor een ingrijpende verbouwing (anders dan een splitsing of samenvoeging) wordt door de gemeente besloten dat een omgevingsvergunning zal worden verleend voor een object dat als zodanig geregistreerd staat in de BAG.</p> <p>Onder een ingrijpende verbouwing wordt een verbouwing verstaan waarbij een wijziging optreedt in het onderscheiden van verblijfsobjecten: er worden ten gevolge van de verbouwing één of meer verblijfsobjecten ingetrokken en/of nieuw opgevoerd.</p>
<b>Gevolgen voor de registratie</b>	Wijzigingen aan bestaande objecten (bijvoorbeeld in gebruiksoppervlakte, gebruiksdoel of status) worden aangepast in de BAG. Verblijfsobjecten die bij de verbouwing betrokken zijn, worden ingetrokken en eventuele nieuwe verblijfsobjecten worden opgevoerd.
<b>Betrokken objecttype gebeurtenis</b>	PAND en VERBLIJFSOBJECT en NUMMERAANDUIDING
<b>Bron</b>	De afdeling die verantwoordelijk is voor het ontvangen van aanvragen van omgevingsvergunningen en het verstrekken van omgevingsvergunningen.
<b>Brondocument</b>	De omgevingsvergunning en indien van toepassing het huisnummerbesluit (die desgewenst geïntegreerd deel kan uitmaken van de vergunning).
<b>Uit te voeren processen</b>	<p>Als de verbouwing leidt tot mutaties in attributen van het pand leidt deze gebeurtenis tot het uitvoeren van het proces "<i>Muteren gegevens pand</i>" waarbij de status "Pand in gebruik (niet ingemeten)" wordt ingevoerd.</p> <p>Als de verbouwing leidt tot mutaties in attributen van een verblijfsobject leidt deze gebeurtenis tot het uitvoeren van het proces "<i>Muteren gegevens verblijfsobject</i>" waarbij de status "Verblijfsobject in gebruik (niet ingemeten)" wordt toegekend.</p> <p>Als de verbouwing plaats vindt binnen een bestaand pand, is het mogelijk dat de status van het pand waarvan de geometrie niet wijzigt, de waarde "Pand in gebruik" heeft en een bijbehorend verblijfsobject de waarde "in gebruik (niet ingemeten)". Als er nieuwe verblijfsobjecten ontstaan, worden nieuwe verblijfsobjecten opgevoerd door uitvoeren van het proces "<i>Opvoeren nummeraanduiding</i>" en het proces "<i>Opvoeren verblijfsobject</i>" waarbij de status "in gebruik (niet ingemeten)" of "in gebruik" wordt toegekend. Als er een (of meer) verblijfsobject(en) nog bewoond is of waarin nog een bedrijf gevestigd is na vergunningverlening krijgt het <i>nieuwe</i> verblijfsobject dat ontstaat door de samenvoeging de status "gevormd". Na ontvangst van de "Melding gebruiksgereed" wordt de status "in gebruik (niet ingemeten)" of "in gebruik" toegekend aan het <i>nieuwe</i> verblijfsobject. Als er verblijfsobjecten beëindigd worden, worden deze</p>

2.4.3 Wijziging van gegevens bij verbouw

verblijfsobjecten historisch gemaakt door het uitvoeren van het proces “Afvoeren verblijfsobject” en het proces “Afvoeren nummeraanduiding”. Als er een (of meer) verblijfsobject(en) nog bewoond is of waarin nog een bedrijf gevestigd is na vergunningverlening behoudt dit *oude* verblijfsobject de status “in gebruik”. Na ontvangst van de “Melding gebruiksgereed” wordt de status “ingetrokken” toegekend aan het *oude* verblijfsobject. Als het intrekken van een verblijfsobject en nummeraanduiding wordt uitgesteld moet de gemeente aantoonbaar geborgd hebben dat het intrekken in een later stadium daadwerkelijk gebeurt. Als bij het gereed komen van de bouw blijkt dat de geometrie daadwerkelijk gewijzigd is, dient binnen 6 maanden na de gereedkoming de definitieve geometrie in de BAG te worden opgenomen. Er dienen dus voorbereidingen voor de inmeting getroffen te worden. Als bij het gereed komen van de bouw blijkt dat de geometrie niet gewijzigd is, wordt op dat moment de status van pand en verblijfsobject gewijzigd in “Pand in gebruik” respectievelijk “Verblijfsobject in gebruik”.

### Gewijzigde attributen gebeurtenis

#### PAND (optioneel)

##### *Muteren gegevens pand*

Pandgeometrie	Indien gewijzigd: Opname voorlopige geometrie
Pandstatus	Toekenning correcte status
Datum begin geldigheid pandgegevens	Opname ingangsdatum
Documentdatum mutatie pand	Opname datum van het verlenen van de omgevingsvergunning
Documentnummer mutatie pand	Opname nummer van de omgevingsvergunning

#### VERBLIJFSOBJECT (optioneel)

##### *Muteren gegevens verblijfsobject*

Verblijfsobjectgeometrie	Indien gewijzigd: Opname voorlopige geometrie
Gebruiksdoel verblijfsobject	Opname gebruiksdoelen uit omgevingsvergunning
Oppervlakte verblijfsobject	Indien gewijzigd: Opname oppervlakte uit omgevingsvergunning
Verblijfsobjectstatus	Toekenning status “Verblijfsobject in gebruik (niet ingemeten)”
Datum begin geldigheid verblijfsobjectgegevens	Opname ingangsdatum
Documentdatum mutatie verblijfsobject	Opname datum van het verlenen van de omgevingsvergunning
Documentnummer mutatie verblijfsobject	Opname nummer van de omgevingsvergunning

#### VERBLIJFSOBJECT (optioneel)

##### *Afvoeren verblijfsobject*

Verblijfsobjectstatus	Toekenning status “Verblijfsobject ingetrokken”
-----------------------	---

Datum begin geldigheid verblijfsobjectgegevens	Opname ingangsdatum
Documentdatum mutatie verblijfsobject	Opname datum van het verlenen van de omgevingsvergunning
Documentnummer mutatie verblijfsobject	Opname nummer van de omgevingsvergunning
<b>NUMMERAANDUIDING (optioneel)</b> <i>Afvoeren nummeraanduiding</i>	
Datum begin geldigheid nummeraanduidinggegevens	Opname datum begin geldigheid nummeraanduidinggegevens
Documentdatum mutatie nummeraanduiding	Opname documentdatum mutatie nummeraanduiding
Documentnummer mutatie nummeraanduiding	Opname documentnummer mutatie nummeraanduiding
Nummeraanduidingstatus	Toekenning status "Naamgeving ingetrokken"
<b>NUMMERAANDUIDING (optioneel)</b> <i>Opvoeren nummeraanduiding</i>	
Identificatiecode nummeraanduiding	Toekenning en opname
Huisnummer	Opname toegekend huisnummer
Indicatie geconstateerde nummeraanduiding	Toekenning waarde "N"
Huisletter	Opname toegekende huisletter (optioneel)
Huisnummertoevoeging	Opname toegekende huisnummertoevoeging (optioneel)
Postcode	Opname postcode van PostNL (optioneel)
Identificatiecode bijbehorende woonplaats	Opname identificatiecode omvattende woonplaats (optioneel)
Datum begin geldigheid nummeraanduidinggegevens	Opname ingangsdatum
Aanduiding nummeraanduidinggegevens in onderzoek	Toekenning waarde "N"
Identificatiecode bijbehorende openbare ruimte	Opname identificatiecode gerelateerde openbare ruimte
Type adresseerbaar object	Opname typering van het adresseerbaar object
Documentdatum mutatie nummeraanduiding	Opname datum besluit nummeraanduiding
Documentnummer mutatie nummeraanduiding	Opname nummerbesluit nummeraanduiding
Nummeraanduidingstatus	Toekenning waarde "Naamgeving uitgegeven"
<b>VERBLIJFSOBJECT (optioneel)</b> <i>Opvoeren verblijfsobject</i>	
Verblijfsobjectidentificatie	Toekenning en opname

Indicatie geconstateerd verblijfsobject	Toekenning waarde "N"
Aanduiding hoofdadres verblijfsobject	Opname identificatienummer nummeraanduiding
Aanduiding nevenadressen verblijfsobject	Opname identificatienummers nummeraanduiding (optioneel)
Verblijfsobjectgeometrie	Opname voorlopige verblijfsobjectgeometrie
Gebruiksdoel verblijfsobject	Opname gebruiksdoelen uit omgevingsvergunning
Oppervlakte verblijfsobject	Opname oppervlakte uit omgevingsvergunning
Verblijfsobjectstatus	Toekenning status "Verblijfsobject gevormd"
Pandrelatering	Opname pandidentificatie bijbehorend pand
Datum begin geldigheid verblijfsobjectgegevens	Opname ingangsdatum
Aanduiding verblijfsobjectgegevens in onderzoek	Toekenning waarde "N"
Documentdatum mutatie verblijfsobject	Opname datum omgevingsvergunning
Documentnummer mutatie verblijfsobject	Opname nummer omgevingsvergunning / dossier

## Resultaat

Het gewijzigde pand(en) en/of gewijzigde verblijfsobject(en) met het juiste adres(sen) zijn correct opgenomen in de BAG.

## Opmerkingen

Als er een (of meer) verblijfsobject(en) wordt ingetrokken, dat nog bewoond is of waarin nog een bedrijf gevestigd is, wordt het intrekken uitgesteld zodat de gebruiker van het oude verblijfsobject gebruik kan blijven maken. Het nieuwe verblijfsobject krijgt bij vergunningverlening de status "gevormd". Bij gereedmelding krijgt het de status "in gebruik" of "in gebruik (niet ingemeten)" zodat de gebruiker van het nieuwe verblijfsobject zich kan inschrijven. Bij gereedmelding wordt ook het oude verblijfsobject ingetrokken.

Bij een omgevingsvergunning die enkel leidt tot het wijzigen van één of meer attributen van een verblijfsobject, maar niet tot wijzigingen aan een attribuut van een pand, wordt in de BAG geen mutatie aan het pand doorgevoerd.

Als het gereed komen van de verbouwing niet leidt tot het muteren van één of meer attributen aan een pand/verblijfsobject, dan wordt de melding of waarneming hierover niet in de BAG geregistreerd. Aangezien in de BAG een verblijfsobject niet mag bestaan zonder adres en een adres niet mag bestaan zonder verblijfsobject, ligplaats of standplaats, moeten in voorkomende gevallen een verblijfsobject en een adres gelijktijdig worden opgenomen in de BAG. Er moeten technische of procedurele maatregelen worden genomen om deze gelijktijdigheid te waarborgen.

De volgorde waarin de gegevens worden ingevoerd kan van belang zijn: de nummeraanduiding dient ingevoerd te worden voorafgaand aan het bijbehorende verblijfsobject, omdat bij het verblijfsobject een "Aanduiding hoofdadres verblijfsobject" moet worden opgenomen dat

pas bekend is na het invoeren van de nummeraanduiding. Het opnemen in de BAG vindt vervolgens gelijktijdig plaats. Bovendien moet het pand zijn ingevoerd vóórdat het verblijfsobject wordt ingevoerd aangezien een verblijfsobject in de BAG niet kan bestaan zonder het bijbehorende pand.

### Voorbeeld:

Op de Hyacintenlaan in Het Dorp wordt voor het pand met huisnummer 16 op 31/3/2006 een omgevingsvergunning verleend (met dossiernummer 64243) om het pand van binnen ingrijpend te wijzigen en het om te bouwen tot vier zelfstandige appartementen met een eigen ingang. De appartementen krijgen de huisnummers 16A, 16B, 16C en 16D (zie paragraaf 1.6 voor de beginsituatie in "Het Dorp").

	Historisch voorkomen na mutatie	Nieuwe voorkomen
<b>Verblijfsobject</b>		
Verblijfsobjectidentificatie	234796	234796
Indicatie geconstateerd verblijfsobject	"N"	"N"
Aanduiding hoofdadres verblijfsobject	12352	12352
Aanduiding nevenadressen verblijfsobject	< leeg >	< leeg >
Verblijfsobjectgeometrie	xy-coördinaat	xy-coördinaat
Gebruiksdoel verblijfsobject	"woonfunctie"	"woonfunctie"
Oppervlakte verblijfsobject	400	400
Verblijfsobjectstatus	"Verblijfsobject in gebruik"	"Verblijfsobject ingetrokken"
<b>Pandrelatering</b>		
Pandrelatering	409	409
Datum begin geldigheid verblijfsobjectgegevens	01-07-1980	31-03-2006
Datum einde geldigheid verblijfsobjectgegevens	31-03-2006	< leeg >
Aanduiding verblijfsobjectgegevens in onderzoek	"N"	"N"
Documentdatum mutatie verblijfsobject	01-07-1980	31-03-2006
Documentnummer mutatie verblijfsobject	41475	64243
<b>Nummeraanduiding</b>		
Identificatiecode nummeraanduiding	12352	12352
Huisnummer	16	16
Indicatie geconstateerde nummeraanduiding	"N"	"N"
Huisletter	< leeg >	< leeg >
Huisnummertoevoeging	< leeg >	< leeg >
Postcode	1954 ML	1954 ML
Identificatiecode bijbehorende woonplaats	< leeg >	< leeg >
Datum begin geldigheid nummeraanduidinggegevens	01-07-1980	31-03-2006
Datum einde geldigheid nummeraanduidinggegevens	31-03-2006	< leeg >
Aanduiding nummeraanduidinggegevens in onderzoek	"N"	"N"
Identificatiecode bijbehorende openbare ruimte	95	95
Type adresseerbaar object	"Verblijfsobject"	"Verblijfsobject"
Documentdatum mutatie nummeraanduiding	31-01-2006	31-03-2006
Documentnummer mutatie nummeraanduiding	36483	64243
Nummeraanduidingstatus	"Naamgeving uitgegeven"	"Naamgeving ingetrokken"
<b>Nummeraanduiding</b>		
Identificatiecode nummeraanduiding	< leeg >	12739
Huisnummer	< leeg >	16
Indicatie geconstateerde nummeraanduiding	< leeg >	"N"
Huisletter	< leeg >	A
Huisnummertoevoeging	< leeg >	< leeg >
Postcode	< leeg >	< leeg >
Identificatiecode bijbehorende woonplaats	< leeg >	< leeg >
Datum begin geldigheid nummeraanduidinggegevens	< leeg >	31-03-2006
Datum einde geldigheid nummeraanduidinggegevens	< leeg >	< leeg >

Aanduiding nummeraanduidinggegevens in onderzoek	< leeg >	"N"
Identificatiecode bijbehorende openbare ruimte	< leeg >	95
Type adresseerbaar object	< leeg >	"Verblijfsobject"
Documentdatum mutatie nummeraanduiding	< leeg >	31-03-2006
Documentnummer mutatie nummeraanduiding	< leeg >	64243
Nummeraanduidingstatus	< leeg >	"Naamgeving uitgegeven"

De overige nieuwe nummeraanduidingen worden op dezelfde wijze ingevoerd.

#### Verblijfsobject

Verblijfsobjectidentificatie	< leeg >	236810
Indicatie geconstateerd verblijfsobject	< leeg >	"N"
Aanduiding hoofdadres verblijfsobject	< leeg >	12739
Aanduiding nevenadressen verblijfsobject	< leeg >	< leeg >
Verblijfsobjectgeometrie	< leeg >	xy-coördinaat
Gebruiksdoel verblijfsobject	< leeg >	"woonfunctie"
Oppervlakte verblijfsobject	< leeg >	90
Verblijfsobjectstatus <sup>2</sup>	< leeg >	"Verblijfsobject in gebruik (niet ingemeten)"
Pandrelatering	< leeg >	409
Datum begin geldigheid verblijfsobjectgegevens	< leeg >	31-03-2006
Datum einde geldigheid verblijfsobjectgegevens	< leeg >	< leeg >
Aanduiding verblijfsobjectgegevens in onderzoek	< leeg >	"N"
Documentdatum mutatie verblijfsobject	< leeg >	31-03-2006
Documentnummer mutatie verblijfsobject	< leeg >	64243

De overige nieuwe verblijfsobjecten worden op dezelfde wijze ingevoerd

---

<sup>2</sup> Wanneer het oude verblijfsobject nog in gebruik is wordt eerst de status "gevormd" toegekend aan het nieuwe verblijfsobject. Op een later moment, wanneer de melding gebruiksgereed is ontvangen, krijgt het nieuwe verblijfsobject de status "in gebruik (niet ingemeten)" of "in gebruik" als de geometrie en gebruiksoppervlak al bekend zijn.

## Verblijfsobject toevoegen aan pand

<b>Naam gebeurtenis</b>	Verblijfsobject toevoegen aan pand	
<b>Code gebeurtenis</b>	BAG-VTP	
<b>Beschrijving gebeurtenis</b>	In een bestaand pand zonder verblijfsobject wordt een verblijfsobject toegevoegd.	
<b>Gevolgen voor de registratie</b>	Het verblijfsobject en de bijbehorende nummeraanduiding worden toegevoegd aan de BAG.	
<b>Betrokken objecttype gebeurtenis</b>	VERBLIJFSOBJECT en NUMMERAANDUIDING	
<b>Bron</b>	De afdeling die verantwoordelijk is voor het ontvangen van aanvragen van omgevingsvergunningen en het verstrekken van omgevingsvergunningen of een bevoegd ambtenaar	
<b>Brondocument</b>	De omgevingsvergunning, een proces verbaal van constatering of een schriftelijke verklaring van een bevoegd ambtenaar en het huisnummerbesluit.	
<b>Uit te voeren processen</b>	De nieuwe nummeraanduiding wordt opgevoerd door uitvoeren van het proces “ <i>Opvoeren nummeraanduiding</i> ” en het nieuwe verblijfsobject wordt opgevoerd door uitvoeren van het proces “ <i>Opvoeren verblijfsobject</i> ”.	
<b>Gewijzigde attributen gebeurtenis</b>	NUMMERAANDUIDING <i>Opvoeren nummeraanduiding</i>	
	<i>Identificatiecode nummeraanduiding</i>	Toekenning en opname
	Huisnummer	Opname toegekend huisnummer
	Indicatie geconstateerde nummeraanduiding	Opname correcte waarde
	Huisletter	Opname toegekende huisletter (optioneel)
	Huisnummertoevoeging	Opname toegekende huisnummertoevoeging (optioneel)
	Postcode	Opname postcode van PostNL (optioneel)
	Identificatiecode bijbehorende woonplaats	Opname identificatiecode omvattende woonplaats (optioneel)
	Datum begin geldigheid nummeraanduidinggegevens	Opname ingangsdatum
	Aanduiding nummeraanduidinggegevens in onderzoek	Toekenning waarde “N”
	Identificatiecode bijbehorende openbare ruimte	Opname identificatiecode gerelateerde openbare ruimte
	Type adresseerbaar object	Opname typering van het adresseerbaar object
	Documentdatum mutatie nummeraanduiding	Opname datum besluit nummeraanduiding
	Documentnummer mutatie nummeraanduiding	Opname nummerbesluit nummeraanduiding

2.4.3 Wijziging van gegevens bij verbouw

Nummeraanduidingstatus	Toekenning waarde "Naamgeving uitgegeven"
<b>VERBLIJFSOBJECT</b> <i>Opvoeren verblijfsobject</i>	
Verblijfsobjectidentificatie	Toekenning en opname
Indicatie geconstateerd verblijfsobject	Toekenning correcte waarde
Aanduiding hoofdadres verblijfsobject	Opname identificatienummer nieuwe nummeraanduiding
Aanduiding nevenadressen verblijfsobject	Opname identificatienummers nieuwe nummeraanduiding (optioneel)
Verblijfsobjectgeometrie	Opname verblijfsobjectgeometrie
Gebruiksdoel verblijfsobject	Opname gebruiksdoel(en)
Oppervlakte verblijfsobject	Opname oppervlakte uit brondocument
Verblijfsobjectstatus	Toekenning correcte status
Pandrelatering	Opname pandidentificatie bijbehorend pand
Datum begin geldigheid verblijfsobjectgegevens	Opname ingangsdatum
Aanduiding verblijfsobjectgegevens in onderzoek	Toekenning correcte waarde
Documentdatum mutatie verblijfsobject	Opname datum document waaruit de wijziging blijkt
Documentnummer mutatie verblijfsobject	Opname nummer document waaruit de wijziging blijkt

## Resultaat

Het verblijfsobject en de bijbehorende nummeraanduiding zijn correct opgenomen in de BAG.

## Opmerkingen

Het toevoegen van een verblijfsobject aan een bestaand pand betreft bijvoorbeeld schuren die omgebouwd zijn tot een wooneenheid; het betreft niet het splitsen van een bestaand verblijfsobject.

Als het verblijfsobject zonder vergunning is gebouwd en er dus geen omgevingsvergunning aanwezig is, wordt het verblijfsobject met de nummeraanduiding in de BAG opgenomen op basis van een schriftelijke verklaring.

Dan zal veelal nog geen nummeraanduiding zijn toegekend.

Door een bevoegd ambtenaar wordt daarom een nummeraanduiding toegekend, waarbij "Indicatie geconstateerd" op "J" wordt gezet; "In onderzoek" krijgt de waarde "N".

Vervolgens wordt formeel een nummeraanduiding toegekend, dat in de BAG wordt opgenomen; "Indicatie geconstateerd" wordt dan op "N" gezet.

Aangezien in de BAG een verblijfsobject niet mag bestaan zonder adres en een adres niet mag bestaan zonder verblijfsobject, ligplaats of standplaats, moeten het verblijfsobject en de nummeraanduiding gelijktijdig worden opgenomen in de BAG. Er moeten technische of procedurele maatregelen worden genomen om deze gelijktijdigheid te



waarborgen.

De volgorde waarin de gegevens worden ingevoerd is van belang: de nummeraanduiding dient ingevoerd te worden voorafgaand aan het bijbehorende verblijfsobject, omdat bij het verblijfsobject een "Aanduiding hoofdadres verblijfsobject" moet worden opgenomen dat pas bekend is na het invoeren van de nummeraanduiding. Het opnemen in de BAG vindt vervolgens gelijktijdig plaats.

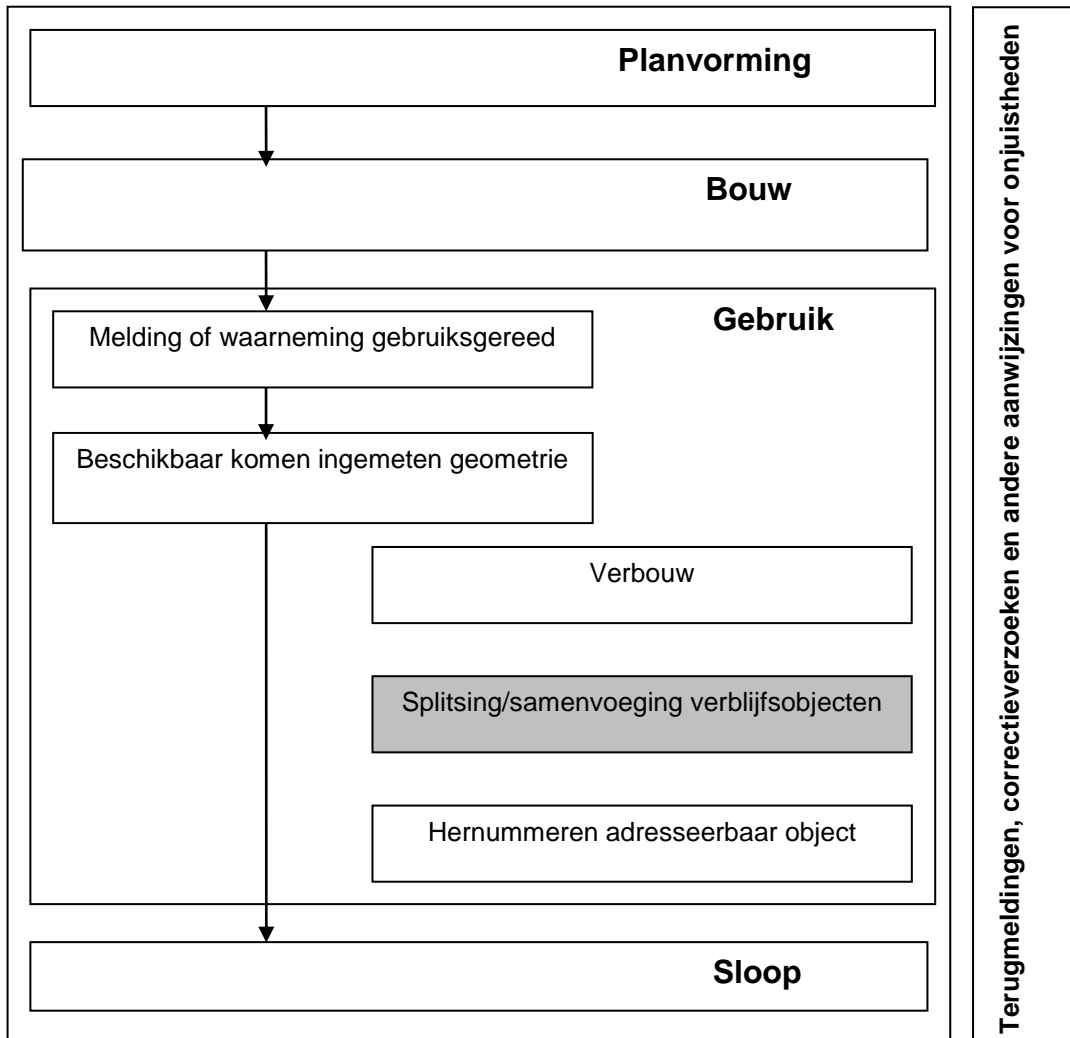
### Voorbeeld:

Op de Crocussenlaan in Het Dorp wordt voor de garage bij het pand met huisnummer 14 op 15/8/2011 een omgevingsvergunning verleend (met dossiernummer 66288) om de garagebox om te bouwen tot woonruimte. In de omgevingsvergunning is het besluit opgenomen, dat deze woonruimte huisnummer 14A krijgt.

(zie paragraaf 1.6 voor de beginsituatie in "Het Dorp").

	Historisch voorkomen na mutatie	Nieuwe voorkomen
<b>Verblijfsobject</b>		
Verblijfsobjectidentificatie	< leeg >	236467
Indicatie geconstateerd verblijfsobject	< leeg >	"N"
Aanduiding hoofdadres verblijfsobject	< leeg >	12424
Aanduiding nevenadressen verblijfsobject	< leeg >	< leeg >
Verblijfsobjectgeometrie	< leeg >	xy-coördinaat
Gebruiksdoel verblijfsobject	< leeg >	"woonfunctie"
Oppervlakte verblijfsobject	< leeg >	60
Verblijfsobjectstatus	< leeg >	"Verblijfsobject in gebruik"
Pandrelatering	< leeg >	446
Datum begin geldigheid verblijfsobjectgegevens	< leeg >	15-08-2011
Datum einde geldigheid verblijfsobjectgegevens	< leeg >	< leeg >
Aanduiding verblijfsobjectgegevens in onderzoek	< leeg >	"N"
Documentdatum mutatie verblijfsobject	< leeg >	15-08-2011
Documentnummer mutatie verblijfsobject	< leeg >	66288
<b>Nummeraanduiding</b>		
Identificatiecode nummeraanduiding	< leeg >	12424
Huisnummer	< leeg >	14
Indicatie geconstateerde nummeraanduiding	< leeg >	"N"
Huisletter	< leeg >	A
Huisnummertoevoeging	< leeg >	< leeg >
Postcode	< leeg >	< leeg >
Identificatiecode bijbehorende woonplaats	< leeg >	< leeg >
Datum begin geldigheid nummeraanduidinggegevens	< leeg >	15-08-2011
Datum einde geldigheid nummeraanduidinggegevens	< leeg >	< leeg >
Aanduiding nummeraanduidinggegevens in onderzoek	< leeg >	"N"
Identificatiecode bijbehorende openbare ruimte	< leeg >	95
Type adresseerbaar object	< leeg >	"Verblijfsobject"
Documentdatum mutatie nummeraanduiding	< leeg >	15-08-2011
Documentnummer mutatie nummeraanduiding	< leeg >	66288
Nummeraanduidingstatus	< leeg >	"Naamgeving uitgegeven"

#### 2.4.4 Samenvoegen en splitsen van verblijfsobjecten



## Samenvoegen verblijfsobjecten

<b>Naam gebeurtenis</b>	Samenvoegen verblijfsobjecten
<b>Code gebeurtenis</b>	BGR-SSVSAMEN
<b>Beschrijving gebeurtenis</b>	Als gevolg van verbouw worden één of meerdere verblijfsobjecten die als zodanig al zijn geregistreerd in de BAG samengevoegd.
<b>Gevolgen voor de registratie</b>	Bij een samenvoeging van verblijfsobjecten worden de bestaande verblijfsobjecten beschouwd als verblijfsobjecten die opgeheven worden en ontstaan één of meer nieuwe verblijfsobjecten. De oude verblijfsobjecten en de bijbehorende adressen worden derhalve historisch gemaakt en het nieuwe verblijfsobject (of verblijfsobjecten) wordt ingevoerd.
<b>Betrokken objecttype gebeurtenis</b>	VERBLIJFSOBJECT en NUMMERAANDUIDING
<b>Bron</b>	De afdeling die verantwoordelijk is voor het ontvangen van aanvragen van omgevingsvergunningen en het verstrekken van omgevingsvergunningen of een bevoegd ambtenaar.
<b>Brondocument</b>	De omgevingsvergunning of de schriftelijke verklaring van de waarneming door een bevoegd ambtenaar of de splitsingsvergunning. Brondocument voor de nummeraanduiding is het huisnummerbesluit (die desgewenst geïntegreerd deel kan uitmaken van de vergunning)
<b>Uit te voeren processen</b>	<p>Samenvoegen van verblijfsobjecten leidt voor het bestaande verblijfsobject tot het uitvoeren van het proces “<i>Afvoeren verblijfsobject</i>” waarbij de status “Verblijfsobject ingetrokken” wordt toegekend en tot het uitvoeren van het proces “<i>Afvoeren nummeraanduiding</i>” waarbij de status “Naamgeving ingetrokken” wordt toegekend. Indien van toepassing worden ook eventuele nevenadressen ingetrokken.</p> <p>Als er een (of meer) verblijfsobject(en) nog bewoond is of waarin nog een bedrijf gevestigd is, behoudt het <i>bestaande (oude)</i> verblijfsobject de status “in gebruik”. Na ontvangst van de “Melding gebruiksgereed” wordt de status “ingetrokken” toegekend aan het <i>oude</i> verblijfsobject.</p> <p>Als het intrekken van een verblijfsobject en nummeraanduiding wordt uitgesteld moet de gemeente aantoonbaar geborgd hebben dat het intrekken in een later stadium daadwerkelijk gebeurt.</p> <p>Samenvoegen van verblijfsobjecten leidt voor het (de) nieuw(e) ontstane object(en) tot het uitvoeren van het proces “<i>Opvoeren nummeraanduiding</i>”. Indien van toepassing worden ook eventuele nevenadressen toegekend. Daarnaast wordt het proces “<i>Opvoeren verblijfsobject</i>” uitgevoerd waarbij de status “in gebruik (niet ingemeten)” of “in gebruik” wordt toegekend.</p> <p>Als er een (of meer) verblijfsobject(en) nog bewoond is of waarin nog een bedrijf gevestigd is, krijgt het <i>nieuwe</i> verblijfsobject dat ontstaat door de samenvoeging de status “gevormd”. Na ontvangst van de “Melding gebruiksgereed” wordt de status “in gebruik (niet ingemeten)” of “in gebruik” toegekend aan het <i>nieuwe</i> verblijfsobject.</p>

Samenvoegen van verblijfsobjecten leidt voor de bestaande

## Gewijzigde attributen gebeurtenis

verblijfsobjecten tot het uitvoeren van het proces “*Afvoeren verblijfsobject*” waarbij de status “Verblijfsobject ingetrokken” wordt toegekend en tot het uitvoeren van het proces “*Afvoeren nummeraanduiding*” waarbij de status “Naamgeving ingetrokken” wordt toegekend. Indien van toepassing worden ook eventuele nevenadressen ingetrokken.

### VERBLIJFSOBJECT (verdwijnd)

#### *Afvoeren verblijfsobject*

Verblijfsobjectstatus	Toekenning status “Verblijfsobject ingetrokken”
Datum begin geldigheid verblijfsobjectgegevens	Opname ingangsdatum
Documentdatum mutatie verblijfsobject	Opname datum document waaruit de wijziging blijkt
Documentnummer mutatie verblijfsobject	Opname nummer document waaruit de wijziging blijkt

### NUMMERAANDUIDING (verdwijnd)

#### *Afvoeren nummeraanduiding*

Datum begin geldigheid nummeraanduidinggegevens	Opname ingangsdatum
Documentdatum mutatie nummeraanduiding	Opname datum document waaruit de wijziging blijkt
Documentnummer mutatie nummeraanduiding	Opname nummer document waaruit de wijziging blijkt
Nummeraanduidingstatus	Toekenning waarde “Naamgeving ingetrokken”

### NUMMERAANDUIDING (nieuw)

#### *Opvoeren nummeraanduiding*

Identificatiecode nummeraanduiding	Toekenning en opname
Huisnummer	Opname toegekend huisnummer
Indicatie geconstateerde nummeraanduiding	Toekenning waarde “N”
Huisletter	Opname toegekende huisletter (optioneel)
Huisnummertoevoeging	Opname toegekende huisnummertoevoeging (optioneel)
Postcode	Opname postcode van PostNL (optioneel)
Identificatiecode bijbehorende woonplaats	Opname identificatiecode omvattende woonplaats (optioneel)
Datum begin geldigheid nummeraanduidinggegevens	Opname ingangsdatum
Aanduiding nummeraanduidinggegevens in onderzoek	Toekenning waarde “N”
Identificatiecode bijbehorende openbare ruimte	Opname identificatiecode gerelateerde openbare ruimte
Type adresseerbaar object	Toekenning waarde “verblijfsobject”
Documentdatum mutatie nummeraanduiding	Opname datum document waaruit de wijziging blijkt

Documentnummer mutatie nummeraanduiding	Opname nummer document waaruit de wijziging blijkt
Nummeraanduidingstatus	Toekenning waarde "Naamgeving uitgegeven"
<b>VERBLIJFSOBJECT (nieuw)</b> <i>Opvoeren verblijfsobject</i>	
Verblijfsobjectidentificatie	Toekenning en opname
Indicatie geconstateerd verblijfsobject	Toekenning waarde "N"
Aanduiding hoofdadres verblijfsobject	Opname identificatienummer nieuwe nummeraanduiding
Aanduiding nevenadressen verblijfsobject	Opname identificatienummers nieuwe nummeraanduiding (optioneel)
Verblijfsobjectgeometrie	Opname verblijfsobjectgeometrie
Gebruiksdoel verblijfsobject	Opname of overname gebruiksdoelen
Oppervlakte verblijfsobject	Opname oppervlakte uit brondocument
Verblijfsobjectstatus	Toekenning status "Verblijfsobject in gebruik (niet ingemeten)"
Pandrelatering	Opname pandidentificatie bijbehorend pand
Datum begin geldigheid verblijfsobjectgegevens	Opname ingangsdatum
Aanduiding verblijfsobjectgegevens in onderzoek	Toekenning waarde "N"
Documentdatum mutatie verblijfsobject	Opname datum document waaruit de wijziging blijkt
Documentnummer mutatie verblijfsobject	Opname nummer document waaruit de wijziging blijkt

## Resultaat

De verblijfsobjecten en nummeraanduidingen die bij een samenvoeging zijn betrokken, zijn historisch gemaakt. Het nieuw ontstane verblijfsobject (of verblijfsobjecten) en nummeraanduiding(en) zijn correct opgenomen in de BAG.

## Opmerkingen

Als er een (of meer) verblijfsobject(en) wordt ingetrokken, dat nog bewoond is of waarin nog een bedrijf gevestigd is, wordt het intrekken uitgesteld zodat de gebruiker van het oude verblijfsobject gebruik kan blijven maken. Het nieuwe verblijfsobject krijgt bij vergunningverlening de status "gevormd". Bij gereedmelding krijgt het de status "in gebruik" of "in gebruik (niet ingemeten)" zodat de gebruiker van het nieuwe verblijfsobject zich kan inschrijven. Bij gereedmelding wordt ook het oude verblijfsobject ingetrokken.

Als het gereed komen van de samenvoeging niet leidt tot het muteren van één of meer attributen aan een pand/verblijfsobject, dan wordt de melding of waarneming hierover niet in de BAG geregistreerd.

In veel gevallen zal aan een nieuw verblijfsobject hetzelfde huisnummer, huisletter en huisnummertoevoeging worden toegekend als aan één van de oorspronkelijke verblijfsobjecten. Daar is geen bezwaar tegen. Er zal echter wel een nieuwe "Identificatiecode

nummeraanduiding” moeten worden toegekend.

De volgorde waarin de gegevens worden verwijderd en vervolgens weer worden ingevoerd is van belang: de nummeraanduiding dient afgevoerd te worden nadat het bijbehorende verblijfsobject is afgevoerd, omdat bij het verblijfsobject een “Aanduiding hoofdadres verblijfsobject” is opgenomen dat moet verwijzen naar een bestaande nummeraanduiding. Het historisch maken vindt vervolgens (softwarematig) gelijktijdig plaats. Het opvoeren van gegevens vindt vervolgens in omgekeerde volgorde plaats (eerst de nummeraanduiding, dan het verblijfsobject).

#### Voorbeeld:

Op de Hyacintenlaan in Het Dorp worden de twee verblijfsobjecten met de huisnummers 10 en 12 op 31/3/2006 samengevoegd tot een nieuw verblijfsobject. Dit is vastgelegd in het dossier met nummer 64251. Het nieuwe verblijfsobject krijgt huisnummer 10 zoals is vastgesteld in het huisnummerbesluit met nummer 9058 van 31/3/2006 (zie paragraaf 1.6 voor de beginsituatie in “Het Dorp”).

	Historisch voorkomen na mutatie	Nieuwe voorkomen
<b>Verblijfsobject – eerste beëindigde verblijfsobject</b>		
Verblijfsobjectidentificatie	234793	234793
Indicatie geconstateerd verblijfsobject	“N”	“N”
Aanduiding hoofdadres verblijfsobject	12349	12349
Aanduiding nevenadressen verblijfsobject	< leeg >	< leeg >
Verblijfsobjectgeometrie	xy-coördinaat	xy-coördinaat
Gebruiksdoel verblijfsobject	“woonfunctie”	“woonfunctie”
Oppervlakte verblijfsobject	180	180
Verblijfsobjectstatus	“Verblijfsobject in gebruik”	“Verblijfsobject ingetrokken”
<b>Verblijfsobject – tweede beëindigde verblijfsobject</b>		
Pandrelatering	407	407
Datum begin geldigheid verblijfsobjectgegevens	01-07-1980	31-03-2006
Datum einde geldigheid verblijfsobjectgegevens	31-03-2006	< leeg >
Aanduiding verblijfsobjectgegevens in onderzoek	“N”	“N”
Documentdatum mutatie verblijfsobject	01-07-1980	31-03-2006
Documentnummer mutatie verblijfsobject	41475	64251
<b>Verblijfsobject – eerste beëindigde nummeraanduiding</b>		
Verblijfsobjectidentificatie	234794	234794
Indicatie geconstateerd verblijfsobject	“N”	“N”
Aanduiding hoofdadres verblijfsobject	12350	12350
Aanduiding nevenadressen verblijfsobject	< leeg >	< leeg >
Verblijfsobjectgeometrie	xy-coördinaat	xy-coördinaat
Gebruiksdoel verblijfsobject	“woonfunctie”	“woonfunctie”
Oppervlakte verblijfsobject	190	190
Verblijfsobjectstatus	“Verblijfsobject in gebruik”	“Verblijfsobject ingetrokken”
<b>Nummeraanduiding - eerste beëindigde nummeraanduiding</b>		
Identificatiecode nummeraanduiding	12349	12349
Huisnummer	10	10
Indicatie geconstateerde nummeraanduiding	“N”	“N”
Huisletter	< leeg >	< leeg >

Huisnummertoevoeging	< leeg >	< leeg >
Postcode	1954 ML	1954 ML
Identificatiecode bijbehorende woonplaats	< leeg >	< leeg >
Datum begin geldigheid nummeraanduidinggegevens	01-07-1980	31-03-2006
Datum einde geldigheid nummeraanduidinggegevens	31-03-2006	< leeg >
Aanduiding nummeraanduidinggegevens in onderzoek	"N"	"N"
Identificatiecode bijbehorende openbare ruimte	95	95
Type adresseerbaar object	"Verblijfsobject"	"Verblijfsobject"
Documentdatum mutatie nummeraanduiding	01-07-1980	31-03-2006
Documentnummer mutatie nummeraanduiding	36483	64251
Nummeraanduidingstatus	"Naamgeving uitgegeven"	"Naamgeving ingetrokken"
<b>Nummeraanduiding - tweede beëindigde nummeraanduiding</b>		
Identificatiecode nummeraanduiding	12350	12350
Huisnummer	12	12
Indicatie geconstateerde nummeraanduiding	"N"	"N"
Huisletter	< leeg >	< leeg >
Huisnummertoevoeging	< leeg >	< leeg >
Postcode	1954 ML	1954 ML
Identificatiecode bijbehorende woonplaats	< leeg >	< leeg >
Datum begin geldigheid nummeraanduidinggegevens	01-07-1980	31-03-2006
Datum einde geldigheid nummeraanduidinggegevens	31-03-2006	< leeg >
Aanduiding nummeraanduidinggegevens in onderzoek	"N"	"N"
Identificatiecode bijbehorende openbare ruimte	95	95
Type adresseerbaar object	"Verblijfsobject"	"Verblijfsobject"
Documentdatum mutatie nummeraanduiding	01-07-1980	31-03-2006
Documentnummer mutatie nummeraanduiding	36483	64251
Nummeraanduidingstatus	"Naamgeving uitgegeven"	"Naamgeving ingetrokken"
<b>Nummeraanduiding - nieuwe nummeraanduiding</b>		
Identificatiecode nummeraanduiding	< leeg >	12482
Huisnummer	< leeg >	10
Indicatie geconstateerde nummeraanduiding	< leeg >	"N"
Huisletter	< leeg >	< leeg >
Huisnummertoevoeging	< leeg >	< leeg >
Postcode	< leeg >	< leeg >
Identificatiecode bijbehorende woonplaats	< leeg >	< leeg >
Datum begin geldigheid nummeraanduidinggegevens	< leeg >	31-03-2006
Datum einde geldigheid nummeraanduidinggegevens	< leeg >	< leeg >
Aanduiding nummeraanduidinggegevens in onderzoek	< leeg >	"N"
Identificatiecode bijbehorende openbare ruimte	< leeg >	95
Type adresseerbaar object	< leeg >	"Verblijfsobject"
Documentdatum mutatie nummeraanduiding	< leeg >	31-03-2006
Documentnummer mutatie nummeraanduiding	< leeg >	9058
Nummeraanduidingstatus	< leeg >	"Naamgeving uitgegeven"
<b>Verblijfsobject – nieuwe verblijfsobject</b>		
Verblijfsobjectidentificatie	< leeg >	236737
Indicatie geconstateerd verblijfsobject	< leeg >	"N"
Aanduiding hoofdadres verblijfsobject	< leeg >	12482
Aanduiding nevenadressen verblijfsobject	< leeg >	< leeg >
Verblijfsobjectgeometrie	< leeg >	xy-coördinaat
Gebruiksdoel verblijfsobject	< leeg >	"woonfunctie"
Oppervlakte verblijfsobject	< leeg >	370
Verblijfsobjectstatus <sup>1</sup>	< leeg >	"Verblijfsobject in gebruik (niet ingemeten)"
Pandrelatering	< leeg >	407
Datum begin geldigheid verblijfsobjectgegevens	< leeg >	31-03-2006

<sup>1</sup> Wanneer het oude verblijfsobject nog in gebruik is wordt eerst de status gevormd" toegekend aan het nieuwe verblijfsobject. Op een later moment, wanneer de melding gebruiksgereed is ontvangen, krijgt het nieuwe verblijfsobject de status "in gebruik (niet ingemeten)" of "in gebruik" als de geometrie en gebruiksoppervlak al bekend zijn.

Datum einde geldigheid verblijfsobjectgegevens	< leeg >	< leeg >
Aanduiding verblijfsobjectgegevens in onderzoek	< leeg >	"N"
Documentdatum mutatie verblijfsobject	< leeg >	31-03-2006
Documentnummer mutatie verblijfsobject	< leeg >	64251

De nieuwe identificatienummers zijn unieke nummers die automatisch door het systeem toegekend worden.



## Splitsen verblijfsobject

<b>Naam gebeurtenis</b>	Splitsen verblijfsobject
<b>Code gebeurtenis</b>	BGR-SSVSPLITS
<b>Beschrijving gebeurtenis</b>	Als gevolg van verbouw worden één of meerdere verblijfsobjecten die als zodanig al zijn geregistreerd in de BAG gesplitst.
<b>Gevolgen voor de registratie</b>	Bij een splitsing van een verblijfsobject wordt het bestaande verblijfsobject beschouwd als een verblijfsobject dat opgeheven wordt en ontstaan twee of meer nieuwe verblijfsobjecten. Het oude verblijfsobject en het bijbehorende adres worden derhalve historisch gemaakt en de nieuwe verblijfsobjecten worden ingevoerd.
<b>Betrokken objecttype gebeurtenis</b>	VERBLIJFSOBJECT en NUMMERAANDUIDING
<b>Bron</b>	De afdeling die verantwoordelijk is voor het ontvangen van aanvragen van omgevingsvergunningen en het verstrekken van omgevingsvergunningen of een bevoegd ambtenaar.
<b>Brondocument</b>	De omgevingsvergunning of de schriftelijke verklaring van de waarneming door een bevoegd ambtenaar of de splitsingsvergunning. Brondocument voor de nummeraanduiding is het huisnummerbesluit (die desgewenst geïntegreerd deel kan uitmaken van de vergunning).
<b>Uit te voeren processen</b>	<p>Splitsen van een verblijfsobject leidt voor het bestaande verblijfsobject altijd tot het uitvoeren van het proces “<i>Afvoeren verblijfsobject</i>” waarbij de status “Verblijfsobject ingetrokken” wordt toegekend en het uitvoeren van het proces “<i>Afvoeren nummeraanduiding</i>” waarbij de status “Naamgeving ingetrokken” wordt toegekend. Indien van toepassing worden ook eventuele nevenadressen ingetrokken. Als er een (of meer) verblijfsobject(en) nog in gebruik is behoudt het bestaande (oude) verblijfsobject de status “in gebruik”. Na ontvangst van de “Melding gebruiksgereed” wordt de status “ingetrokken” toegekend</p> <p>Splitsen van een verblijfsobject leidt voor de nieuw ontstane objecten tot het uitvoeren van het proces “<i>Opvoeren nummeraanduiding</i>”. Indien van toepassing worden ook eventuele nevenadressen toegekend. Daarnaast wordt het proces “<i>Opvoeren verblijfsobject</i>” uitgevoerd.</p> <p>Als er een (of meer) verblijfsobject(en) nog bewoond is of er een bedrijf in gevestigd is, krijgt het <i>nieuwe</i> verblijfsobject dat ontstaat door de splitsing de status “gevormd”. Na ontvangst van de “Melding gebruiksgereed” wordt de status “in gebruik (niet ingemeten)” of “in gebruik” toegekend aan het <i>nieuwe</i> verblijfsobject. Als het intrekken van een verblijfsobject en nummeraanduiding wordt uitgesteld moet de gemeente aantoonbaar geborgd hebben dat het intrekken in een later stadium daadwerkelijk gebeurt.</p>
<b>Gewijzigde attributen gebeurtenis</b>	VERBLIJFSOBJECT (verdwijnend) <i>Afvoeren verblijfsobject</i>
	Verblijfsobjectstatus Toekenning status “Verblijfsobject ingetrokken”

Datum begin geldigheid verblijfsobjectgegevens	Opname ingangsdatum
Documentdatum mutatie verblijfsobject	Opname datum document waaruit de wijziging blijkt
Documentnummer mutatie verblijfsobject	Opname nummer document waaruit de wijziging blijkt

#### NUMMERAANDUIDING

##### *Afvoeren nummeraanduiding*

Datum begin geldigheid nummeraanduidinggegevens	Opname ingangsdatum
Documentdatum mutatie nummeraanduiding	Opname datum document waaruit de wijziging blijkt
Documentnummer mutatie nummeraanduiding	Opname nummer document waaruit de wijziging blijkt
Nummeraanduidingstatus	Toekenning waarde "Naamgeving ingetrokken"

#### NUMMERAANDUIDING

##### *Opvoeren nummeraanduiding*

Identificatiecode nummeraanduiding	Toekenning en opname
Huisnummer	Opname toegekend huisnummer
Indicatie geconstateerde nummeraanduiding	Toekenning waarde "N"
Huisletter	Opname toegekende huisletter (optioneel)
Huisnummertoevoeging	Opname toegekende huisnummertoevoeging (optioneel)
Postcode	Opname postcode van PostNL (optioneel)
Identificatiecode bijbehorende woonplaats	Opname identificatiecode omvattende woonplaats (optioneel)
Datum begin geldigheid nummeraanduidinggegevens	Opname ingangsdatum
Aanduiding nummeraanduidinggegevens in onderzoek	Toekenning waarde "N"
Identificatiecode bijbehorende openbare ruimte	Opname identificatiecode gerelateerde openbare ruimte
Type adresseerbaar object	Toekenning waarde "verblijfsobject"
Documentdatum mutatie nummeraanduiding	Opname datum document waaruit de wijziging blijkt
Documentnummer mutatie nummeraanduiding	Opname nummer document waaruit de wijziging blijkt
Nummeraanduidingstatus	Toekenning waarde "Naamgeving uitgegeven"

#### VERBLIJFSOBJECT

##### *Opvoeren verblijfsobject*

Verblijfsobjectidentificatie	Toekenning en opname
Indicatie geconstateerd verblijfsobject	Toekenning waarde "N"

Aanduiding hoofdadres verblijfsobject	Opname identificatienummer nieuwe nummeraanduiding
Aanduiding nevenadressen verblijfsobject	Opname identificatienummers nieuwe nummeraanduiding (optioneel)
Verblijfsobjectgeometrie	Opname verblijfsobjectgeometrie
Gebruiksdoel verblijfsobject	Opname of overname gebruiksdoelen
Oppervlakte verblijfsobject	Opname oppervlakte uit brondocument
Verblijfsobjectstatus	Toekenning status "Verblijfsobject in gebruik (niet ingemeten)"
Pandrelatering	Opname pandidentificatie bijbehorend pand
Datum begin geldigheid verblijfsobjectgegevens	Opname ingangsdatum
Aanduiding verblijfsobjectgegevens in onderzoek	Toekenning waarde "N"
Documentdatum mutatie verblijfsobject	Opname datum document waaruit de wijziging blijkt
Documentnummer mutatie verblijfsobject	Opname nummer document waaruit de wijziging blijkt

## Resultaat

Het verblijfsobject en de nummeraanduiding die bij een splitsing zijn betrokken, zijn historisch gemaakt. De nieuw ontstane verblijfsobjecten en nummeraanduidingen zijn correct opgenomen in de BAG.

## Opmerkingen

Als er een (of meer) verblijfsobject(en) wordt ingetrokken, dat nog bewoond is of waarin nog een bedrijf gevestigd is, wordt het intrekken uitgesteld zodat de gebruiker van het oude verblijfsobject gebruik kan blijven maken. Het nieuwe verblijfsobject krijgt bij vergunningverlening de status "gevormd". Bij gereedmelding krijgt het de status "in gebruik" of "in gebruik (niet ingemeten)" zodat de gebruiker van het nieuwe verblijfsobject zich kan inschrijven. Bij gereedmelding wordt ook het oude verblijfsobject ingetrokken.

Als het gereed komen van de splitsing niet leidt tot het muteren van één of meer attributen aan een pand/verblijfsobject, dan wordt de melding of waarneming hierover niet in de BAG geregistreerd.

In veel gevallen zal aan één van de nieuwe verblijfsobjecten hetzelfde huisnummer, huisletter en huisnummertoevoeging worden toegekend als aan het oorspronkelijke verblijfsobject. Daar is geen bezwaar tegen. Er zal echter wel een nieuwe "Identificatiecode nummeraanduiding" moeten worden toegekend.

De volgorde waarin de gegevens worden verwijderd en vervolgens weer worden ingevoerd is van belang: de nummeraanduiding dient afgevoerd te worden nadat het bijbehorende verblijfsobject is afgevoerd, omdat bij het verblijfsobject een "Aanduiding hoofdadres verblijfsobject" is opgenomen dat moet verwijzen naar een bestaande nummeraanduiding. Het historisch maken vindt vervolgens (softwarematig) gelijktijdig plaats.

## Voorbeeld:

Op de Crocussenlaan in Het Dorp wordt het verblijfsobject met huisnummer 4 gesplitst in twee nieuwe verblijfsobjecten. Dit is vastgelegd in splitsingsvergunning met nummer 64244. De nieuwe verblijfsobjecten krijgen de huisnummers 4 en 4A zoals in vastgelegd in het huisnummerbesluit met nummer 6289 van 31/3/2006 (zie paragraaf 1.6 voor de beginsituatie in "Het Dorp").

	Historisch voorkomen na mutatie	Nieuwe voorkomen
<b>Verblijfsobject – beëindigde verblijfsobject</b>		
Verblijfsobjectidentificatie	234798	234798
Indicatie geconstateerd verblijfsobject	"N"	"N"
Aanduiding hoofdadres verblijfsobject	12354	12354
Aanduiding nevenadressen verblijfsobject	< leeg >	< leeg >
Verblijfsobjectgeometrie	xy-coördinaat	xy-coördinaat
Gebruiksdoel verblijfsobject	"woonfunctie"	"woonfunctie"
Oppervlakte verblijfsobject	180	180
Verblijfsobjectstatus	"Verblijfsobject in gebruik"	"Verblijfsobject ingetrokken"
<b>Pandrelatering</b>		
Datum begin geldigheid verblijfsobjectgegevens	411	411
Datum einde geldigheid verblijfsobjectgegevens	01-07-1980	31-03-2006
Aanduiding verblijfsobjectgegevens in onderzoek	31-03-2006	< leeg >
Documentdatum mutatie verblijfsobject	"N"	"N"
Documentnummer mutatie verblijfsobject	01-07-1980	31-03-2006
	41475	64244
<b>Nummeraanduiding - beëindigde nummeraanduiding</b>		
Identificatiecode nummeraanduiding	12354	12354
Huisnummer	4	4
Indicatie geconstateerde nummeraanduiding	"N"	"N"
Huisletter	< leeg >	< leeg >
Huisnummertoevoeging	< leeg >	< leeg >
Postcode	1954 AH	1954 AH
Identificatiecode bijbehorende woonplaats	< leeg >	< leeg >
Datum begin geldigheid nummeraanduidinggegevens	01-07-1980	31-03-2006
Datum einde geldigheid nummeraanduidinggegevens	31-03-2006	< leeg >
Aanduiding nummeraanduidinggegevens in onderzoek	"N"	"N"
Identificatiecode bijbehorende openbare ruimte	96	96
Type adresseerbaar object	"Verblijfsobject"	"Verblijfsobject"
Documentdatum mutatie nummeraanduiding	01-07-1980	31-03-2006
Documentnummer mutatie nummeraanduiding	36483	64244
Nummeraanduidingstatus	"Naamgeving uitgegeven"	"Naamgeving ingetrokken"
<b>Nummeraanduiding – eerste nieuwe nummeraanduiding</b>		
Identificatiecode nummeraanduiding	< leeg >	12488
Huisnummer	< leeg >	4
Indicatie geconstateerde nummeraanduiding	< leeg >	"N"
Huisletter	< leeg >	< leeg >
Huisnummertoevoeging	< leeg >	< leeg >
Postcode	< leeg >	< leeg >
Identificatiecode bijbehorende woonplaats	< leeg >	< leeg >
Datum begin geldigheid nummeraanduidinggegevens	< leeg >	31-03-2006
Datum einde geldigheid nummeraanduidinggegevens	< leeg >	< leeg >
Aanduiding nummeraanduidinggegevens in onderzoek	< leeg >	"N"
Identificatiecode bijbehorende openbare ruimte	< leeg >	96
Type adresseerbaar object	< leeg >	"Verblijfsobject"
Documentdatum mutatie nummeraanduiding	< leeg >	31-03-2006
Documentnummer mutatie nummeraanduiding	< leeg >	6289
Nummeraanduidingstatus	< leeg >	"Naamgeving uitgegeven"
<b>Nummeraanduiding - tweede nieuwe nummeraanduiding</b>		
Identificatiecode nummeraanduiding	< leeg >	12489
Huisnummer	< leeg >	4
Indicatie geconstateerde nummeraanduiding	< leeg >	"N"
Huisletter	< leeg >	A

Huisnummertoevoeging	< leeg >	< leeg >
Postcode	< leeg >	< leeg >
Identificatiecode bijbehorende woonplaats	< leeg >	< leeg >
Datum begin geldigheid nummeraanduidinggegevens	< leeg >	31-03-2006
Datum einde geldigheid nummeraanduidinggegevens	< leeg >	< leeg >
Aanduiding nummeraanduidinggegevens in onderzoek	< leeg >	"N"
Identificatiecode bijbehorende openbare ruimte	< leeg >	96
Type adresseerbaar object	< leeg >	"Verblijfsobject"
Documentdatum mutatie nummeraanduiding	< leeg >	31-03-2006
Documentnummer mutatie nummeraanduiding	< leeg >	6289
Nummeraanduidingstatus	< leeg >	"Naamgeving uitgegeven"
<b>Verblijfsobject – eerste nieuwe verblijfsobject</b>		
Verblijfsobjectidentificatie	< leeg >	236740
Indicatie geconstateerd verblijfsobject	< leeg >	"N"
Aanduiding hoofdadres verblijfsobject	< leeg >	12488
Aanduiding nevenadressen verblijfsobject	< leeg >	< leeg >
Verblijfsobjectgeometrie	< leeg >	xy-coördinaat
Gebruiksdoel verblijfsobject	< leeg >	"woonfunctie"
Oppervlakte verblijfsobject	< leeg >	100
Verblijfsobjectstatus <sup>1</sup>	< leeg >	"Verblijfsobject in gebruik (niet ingemeten)"
Pandrelatering	< leeg >	411
Datum begin geldigheid verblijfsobjectgegevens	< leeg >	31-03-2006
Datum einde geldigheid verblijfsobjectgegevens	< leeg >	< leeg >
Aanduiding verblijfsobjectgegevens in onderzoek	< leeg >	"N"
Documentdatum mutatie verblijfsobject	< leeg >	31-03-2006
Documentnummer mutatie verblijfsobject	< leeg >	64244
<b>Verblijfsobject – tweede nieuwe verblijfsobject</b>		
Verblijfsobjectidentificatie	< leeg >	236741
Indicatie geconstateerd verblijfsobject	< leeg >	"N"
Aanduiding hoofdadres verblijfsobject	< leeg >	12489
Aanduiding nevenadressen verblijfsobject	< leeg >	< leeg >
Verblijfsobjectgeometrie	< leeg >	xy-coördinaat
Gebruiksdoel verblijfsobject	< leeg >	"woonfunctie"
Oppervlakte verblijfsobject	< leeg >	80
Verblijfsobjectstatus <sup>2</sup>	< leeg >	"Verblijfsobject in gebruik (niet ingemeten)"
Pandrelatering	< leeg >	411
Datum begin geldigheid verblijfsobjectgegevens	< leeg >	31-03-2006
Datum einde geldigheid verblijfsobjectgegevens	< leeg >	< leeg >
Aanduiding verblijfsobjectgegevens in onderzoek	< leeg >	"N"
Documentdatum mutatie verblijfsobject	< leeg >	31-03-2006
Documentnummer mutatie verblijfsobject	< leeg >	64244

De nieuwe identificatienummers zijn unieke nummers die automatisch door het systeem toegekend worden.

<sup>1</sup> Wanneer het oude verblijfsobject nog in gebruik is wordt eerst de status "gevormd" toegekend aan het nieuwe verblijfsobject. Op een later moment, wanneer de melding gebruiksgereed is ontvangen, krijgt het nieuwe verblijfsobject de status "in gebruik (niet ingemeten)" of "in gebruik".

<sup>2</sup> Wanneer het oude verblijfsobject nog in gebruik is wordt eerst de status "gevormd" toegekend aan het nieuwe verblijfsobject. Op een later moment, wanneer de melding gebruiksgereed is ontvangen, krijgt het nieuwe verblijfsobject de status "in gebruik (niet ingemeten)" of "in gebruik".

## Verbouwing gereed

<b>Naam gebeurtenis</b>	Verbouwing gereed																
<b>Code gebeurtenis</b>	BAG-VG																
<b>Beschrijving gebeurtenis</b>	Er wordt gemeld of waargenomen dat een verbouwing, die al verwerkt is in de BAG, voltooid is.																
<b>Gevolgen voor de registratie</b>	De objecten met de status "In gebruik (niet ingemeten)" worden, voor zover niet opnieuw ingemeten hoeft te worden, op "In gebruik" gezet. De objecten met de status "gevormd" worden op "in gebruik (niet ingemeten)" gezet of "in gebruik" als de geometrie en gebruiksoppervlak bekend zijn.																
<b>Betrokken objecttype gebeurtenis</b>	PAND en VERBLIJFSOBJECT																
<b>Bron</b>	De afdeling die verantwoordelijk is voor het ontvangen van aanvragen van omgevingsvergunningen en het verstrekken van omgevingsvergunningen of een bevoegd ambtenaar.																
<b>Brondocument</b>	De melding of de schriftelijke verklaring van een bevoegd ambtenaar.																
<b>Uit te voeren processen</b>																	
<b>Gewijzigde attributen gebeurtenis</b>	<p>PAND (optioneel) <i>Muteren pand</i></p> <table><tr><td>Pandstatus</td><td>Toekenning correcte status</td></tr><tr><td>Datum begin geldigheid pandgegevens</td><td>Opname ingangsdatum</td></tr><tr><td>Documentdatum mutatie pand</td><td>Opname datum melding of verklaring</td></tr><tr><td>Documentnummer mutatie pand</td><td>Opname nummer melding of verklaring</td></tr></table> <p>VERBLIJFSOBJECT (optioneel) <i>Muteren verblijfsobject</i></p> <table><tr><td>Verblijfsobjectstatus</td><td>Toekenning correcte status</td></tr><tr><td>Datum begin geldigheid verblijfsobjectgegevens</td><td>Opname ingangsdatum</td></tr><tr><td>Documentdatum mutatie verblijfsobject</td><td>Opname datum melding of verklaring</td></tr><tr><td>Documentnummer mutatie verblijfsobject</td><td>Opname nummer melding of verklaring</td></tr></table>	Pandstatus	Toekenning correcte status	Datum begin geldigheid pandgegevens	Opname ingangsdatum	Documentdatum mutatie pand	Opname datum melding of verklaring	Documentnummer mutatie pand	Opname nummer melding of verklaring	Verblijfsobjectstatus	Toekenning correcte status	Datum begin geldigheid verblijfsobjectgegevens	Opname ingangsdatum	Documentdatum mutatie verblijfsobject	Opname datum melding of verklaring	Documentnummer mutatie verblijfsobject	Opname nummer melding of verklaring
Pandstatus	Toekenning correcte status																
Datum begin geldigheid pandgegevens	Opname ingangsdatum																
Documentdatum mutatie pand	Opname datum melding of verklaring																
Documentnummer mutatie pand	Opname nummer melding of verklaring																
Verblijfsobjectstatus	Toekenning correcte status																
Datum begin geldigheid verblijfsobjectgegevens	Opname ingangsdatum																
Documentdatum mutatie verblijfsobject	Opname datum melding of verklaring																
Documentnummer mutatie verblijfsobject	Opname nummer melding of verklaring																
<b>Resultaat</b>	Pand en verblijfsobject(en) hebben de correcte status gekregen.																
<b>Opmerkingen</b>	Als het gereed komen van de samenvoeging niet leidt tot het muteren van één of meer attributen aan een pand/verblijfsobject (omdat opnieuw moet worden ingemeten), dan wordt de melding of waarneming hierover niet in de BAG geregistreerd.																

## Voorbeeld:

Aan Steegje 4 in Het Dorp is een verbouwing uitgevoerd. Bij het verlenen van de vergunning voor de

verbouwing is het verblijfsobject op “verblijfsobject in gebruik (niet ingemeten)” gezet.  
Een bevoegd ambtenaar heeft vastgesteld dat de verbouwing is voltooid en dat de geometrie niet opnieuw hoeft te worden ingemeten. Dit is vastgelegd in een schriftelijke verklaring met nummer 64248 van 31-03-2006. (zie paragraaf 1.6 voor de beginsituatie in “Het Dorp”).

	<b>Historisch voorkomen na mutatie</b>	<b>Nieuwe voorkomen</b>
<b>Verblijfsobject</b>		
Verblijfsobjectidentificatie	234807	234807
Indicatie geconstateerd verblijfsobject	“N”	“N”
Aanduiding hoofdadres verblijfsobject	12365	12365
Aanduiding nevenadressen verblijfsobject	< leeg >	< leeg >
Verblijfsobjectgeometrie	xy-coördinaat	xy-coördinaat
Gebruiksdoel verblijfsobject	“woonfunctie”	“woonfunctie”
Oppervlakte verblijfsobject	180	180
Verblijfsobjectstatus	“Verblijfsobject in gebruik (niet ingemeten)”	“Verblijfsobject in gebruik”
Pandrelatering	420	420
Datum begin geldigheid verblijfsobjectgegevens	30-11-2005	31-03-2006
Datum einde geldigheid verblijfsobjectgegevens	31-03-2006	< leeg >
Aanduiding verblijfsobjectgegevens in onderzoek	“N”	“N”
Documentdatum mutatie verblijfsobject	30-11-2005	31-03-2006
Documentnummer mutatie verblijfsobject	41485	64248

## Wijzigen gebruiksdoel

<b>Naam gebeurtenis</b>	Wijzigen gebruiksdoel	
<b>Code gebeurtenis</b>	BAG-WG	
<b>Beschrijving gebeurtenis</b>	Er wordt een besluit genomen tot wijziging van het toegestane gebruiksdoel(en) van een verblijfsobject.	
<b>Gevolgen voor de registratie</b>	Het gebruiksdoel wordt gewijzigd in de BAG	
<b>Betrokken objecttype gebeurtenis</b>	VERBLIJFSOBJECT	
<b>Bron</b>	De afdeling die verantwoordelijk is voor het verstrekken van omgevingsvergunningen	
<b>Brondocument</b>	De omgevingsvergunning	
<b>Uit te voeren processen</b>	Het proces " <i>Muteren gegevens verblijfsobject</i> " uitgevoerd, waarbij het correcte gebruiksdoel wordt opgevoerd.	
<b>Gewijzigde attributen gebeurtenis</b>	VERBLIJFSOBJECT <i>Muteren gegevens verblijfsobject</i>	
	Gebruiksdoel verblijfsobject	Opname correcte gebruiksdoel(en)
	Datum begin geldigheid verblijfsobjectgegevens	Opname ingangsdatum
	Documentdatum mutatie verblijfsobject	Opname datum schriftelijke verklaring
	Documentnummer mutatie verblijfsobject	Opname documentnummer schriftelijke verklaring
<b>Resultaat</b>	Het gebruiksdoel(en) is correct opgenomen in de BAG.	
<b>Opmerkingen</b>	Het gebruiksdoel betreft het toegestane gebruiksdoel en dient niet te worden verward met de planologische bestemming of het feitelijk gebruik.	

### Voorbeeld:

Op 04-06-2012 wordt een besluit (brondocumentnummer 52219) genomen dat voor het verblijfsobject aan de Hyacintenlaan 8 in Het Dorp naast woonfunctie ook kantoorfunctie toegestaan is.

Op 6-6-2012 wordt dit in de BAG geregistreerd.

(zie paragraaf 1.6 voor de beginsituatie in "Het Dorp").

	<b>Historisch voorkomen na mutatie</b>	<b>Nieuwe voorkomen</b>
<b>Verblijfsobject</b>		
Verblijfsobjectidentificatie	234792	234792
Indicatie geconstateerd verblijfsobject	"N"	"N"
Aanduiding hoofdadres verblijfsobject	12348	12348
Aanduiding nevenadressen verblijfsobject	< leeg >	< leeg >
Verblijfsobjectgeometrie	xy-coördinaat	xy-coördinaat
Gebruiksdoel verblijfsobject	"woonfunctie"	"woonfunctie; kantoorfunctie"
Oppervlakte verblijfsobject	180	180

2.4.4 Samenvoegen en splitsen van verblijfsobjecten

Documentnaam

Processenhandboek BAG 2013

Blad

80 van 257



Verblijfsobjectstatus	"Verblijfsobject in gebruik"	"Verblijfsobject in gebruik"
Pandrelatering	407	407
Datum begin geldigheid verblijfsobjectgegevens	1-7-1980	4-6-2012
Datum einde geldigheid verblijfsobjectgegevens	04-06-2012	< leeg >
Aanduiding verblijfsobjectgegevens in onderzoek	"N"	"N"
Documentdatum mutatie verblijfsobject	25-03-2006	06-06-2012
Documentnummer mutatie verblijfsobject	41475	52219

### Melding of waarneming afzien van verbouwing

<b>Naam gebeurtenis</b>	Melding of waarneming afzien van verbouwing
<b>Code gebeurtenis</b>	BGR-MAV
<b>Beschrijving gebeurtenis</b>	<ul style="list-style-type: none"><li>▪ Door de aanvrager van een verleende omgevingsvergunning wordt gemeld dat wordt afgezien van een verbouwing, die al is geregistreerd in de BAG.</li><li>▪ Bij het ontbreken van een dergelijke melding kan deze gebeurtenis ook het gevolg zijn van het door een daartoe bevoegd ambtenaar formeel constateren dat is afgezien van de verbouwing.</li><li>▪ Of de gemeente trekt de vergunning voor de verbouwing in.</li></ul>
<b>Gevolgen voor de registratie</b>	Wijzigingen die op basis van de verleende bouwvergunning voor een verbouwing waren gemuteerd betreffende het pand(en) en indien van toepassing het verblijfsobject(en) en de nummeraanduiding(en) worden in historie geplaatst. De oorspronkelijke situatie wordt "hersteld".
<b>Betrokken objecttype gebeurtenis</b>	PAND en VERBLIJFSOBJECT en NUMMERAANDUIDING
<b>Bron</b>	De afdeling die verantwoordelijk is voor het ontvangen van aanvragen van omgevingsvergunningen en het verstrekken van omgevingsvergunningen of een bevoegd ambtenaar.
<b>Brondocument</b>	De schriftelijke verklaring van de waarneming door een bevoegd ambtenaar of het intrekkingbesluit.
<b>Uit te voeren processen</b>	<p>Indien er ten gevolge van de bouwvergunning voor een verbouwing verblijfsobjecten zijn ingetrokken of gewijzigd, wordt het proces "<i>Muteren gegevens verblijfsobject</i>" uitgevoerd, waarbij de gegevens van het verblijfsobject hun oorspronkelijke waarde krijgen. Ook de verblijfsobjectstatus van het (ingetrokken) verblijfsobject krijgt weer zijn oorspronkelijke waarde en daarnaast het proces "<i>Muteren gegevens nummeraanduiding</i>" waarbij de nummeraanduidingstatus weer op "Naamgeving uitgegeven" wordt gezet.</p> <p>Indien er ten gevolge van de bouwvergunning voor een verbouwing nieuwe verblijfsobjecten zijn opgevoerd wordt het proces "<i>Afvoeren verblijfsobject</i>" uitgevoerd waarbij als status de waarde "Niet-gerealiseerd verblijfsobject" wordt toegekend en daarnaast wordt het proces "<i>Afvoeren nummeraanduiding</i>" uitgevoerd waarbij als status de waarde "Naamgeving ingetrokken" wordt toegekend.</p> <p>Indien er ten gevolge van de bouwvergunning voor een verbouwing gegevens gewijzigd zijn aan het pand, wordt het proces "<i>Muteren gegevens pand</i>" uitgevoerd, waarbij de gegevens van het pand hun oorspronkelijke waarde krijgen.</p>
<b>Gewijzigde attributen gebeurtenis</b>	VERBLIJFSOBJECT (optioneel) Muteren gegevens verblijfsobject

Gebruiksdoel verblijfsobject

Opname correcte gebruiksdoel

Oppervlakte verblijfsobject

Opname correcte oppervlakte

2.4.4 Samenvoegen en splitsen van verblijfsobjecten

Verblijfsobjectstatus	Toekenningh correcte (oorspronkelijke) verblijfsobjectstatus
Datum begin geldigheid verblijfsobjectgegevens	Opname datum melding of waarneming of intrekkingbesluit
Documentdatum mutatie verblijfsobject	Opname datum melding of waarneming of intrekkingbesluit
Documentnummer mutatie verblijfsobject	Opname nummer melding of waarneming of intrekkingbesluit

#### NUMMERAANDUIDING (optioneel) Muten gegevens nummeraanduiding

Huisnummer	Opname correcte (oorspronkelijke) huisnummer
Huisletter	Opname correcte (oorspronkelijke) huisletter
Huisnummertoevoeging	Opname correcte (oorspronkelijke) huisnummertoevoeging
Identificatiecode bijbehorende woonplaats	Opname correcte (oorspronkelijke) identificatiecode bijbehorende woonplaats
Datum begin geldigheid nummeraanduidinggegevens	Opname datum melding of waarneming of intrekkingbesluit
Identificatiecode bijbehorende openbare ruimte	Opname correcte (oorspronkelijke) identificatiecode bijbehorende openbare ruimte
Documentdatum mutatie nummeraanduiding	Opname datum melding of waarneming of intrekkingbesluit
Documentnummer mutatie nummeraanduiding	Opname nummer melding of waarneming of intrekkingbesluit
Nummeraanduidingstatus	Toekenning status "Naamgeving uitgegeven"

#### VERBLIJFSOBJECT (optioneel) *Afvoeren verblijfsobject*

Verblijfsobjectstatus	Toekenning status "Niet gerealiseerd verblijfsobject"
Datum begin geldigheid verblijfsobjectgegevens	Opname datum melding of waarneming of intrekkingbesluit
Documentdatum mutatie verblijfsobject	Opname datum melding of waarneming of intrekkingbesluit
Documentnummer mutatie verblijfsobject	Opname nummer melding of waarneming of intrekkingbesluit

#### NUMMERAANDUIDING (optioneel) *Afvoeren nummeraanduiding*

Datum begin geldigheid	Opname datum melding of
------------------------	-------------------------

nummeraanduidinggegevens	waarneming of intrekkingbesluit
Documentdatum mutatie nummeraanduiding	Opname datum melding of waarneming of intrekkingbesluit
Documentnummer mutatie nummeraanduiding	Opname nummer melding of waarneming of intrekkingbesluit
Nummeraanduidingstatus	Toekenning waarde "Naamgeving ingetrokken"

## PAND

### *Muteren gegevens pand*

Pandgeometrie	Opname correcte (oorspronkelijke) pandgeometrie
Pandstatus	Toekenning correcte (oorspronkelijke) pandstatus
Datum begin geldigheid pandgegevens	Opname datum melding of waarneming of intrekkingbesluit
Documentdatum mutatie pand	Opname datum melding of waarneming of intrekkingbesluit
Documentnummer mutatie pand	Opname nummer melding of waarneming of intrekkingbesluit

## Resultaat

De gegevens zoals die doorgevoerd waren naar aanleiding van de omgevingsvergunning betreffende het pand(en) en indien van toepassing het verblijfsobject(en) en de nummeraanduiding(en) zijn in historie geplaatst en de oorspronkelijke gegevens hebben hun oorspronkelijke waarden gekregen.

## Opmerkingen

Voor zover de verlening van de omgevingsvergunning heeft geleid tot het opnemen van nieuwe pand(en), verblijfsobject(en) en nummeraanduiding(en), worden deze gegevens bij het afzien van de verbouwing in historie geplaatst.

Eén en ander betekent, dat gegevens die op "Ingetrokken" stonden, "herleven" en weer op in gebruik/uitgegeven worden gezet.

De volgorde waarin de gegevens historisch worden gemaakt is van belang: de nummeraanduiding dient historisch te worden gemaakt nadat het bijbehorende verblijfsobject is afgevoerd, omdat bij het verblijfsobject een "Aanduiding hoofdadres verblijfsobject" is opgenomen dat moet verwijzen naar een bestaande nummeraanduiding. Het historisch maken in de BAG vindt vervolgens (softwarematig) gelijktijdig plaats. Bovendien moet het pand zijn afgevoerd nadat het verblijfsobject wordt afgevoerd aangezien een verblijfsobject in de BAG niet kan bestaan zonder het bijbehorende pand.

## Voorbeeld:

Op de Crocussenlaan in Het Dorp is op 31/1/2011 een omgevingsvergunning verleend voor het splitsen van een verblijfsobject, waaraan het huisnummer 48 was toegekend. Deze splitsing is op 31/1/2011 in de BAG verwerkt door het opvoeren van twee nieuwe verblijfsobjecten met twee nummeraanduidingen.

Het bestaande verblijfsobject is op basis van de vergunning ingetrokken.

Op 29/3/2011 meldt de aanvrager van de omgevingsvergunning dat wordt afgezien van de splitsing.

De melding wordt geregistreerd onder nummer 64282 (zie paragraaf 1.6 voor de beginsituatie in “Het Dorp”).

	Historisch voorkomen na mutatie	Nieuwe voorkomen
<b>Verblijfsobject (oorspronkelijke)</b>		
Verblijfsobjectidentificatie	23003	23003
Indicatie geconstateerd verblijfsobject	“N”	“N”
Aanduiding hoofdadres verblijfsobject	12903	12903
Aanduiding nevenadressen verblijfsobject	< leeg >	< leeg >
Verblijfsobjectgeometrie	xy-coördinaat	xy-coördinaat
Gebruiksdoel verblijfsobject	“woonfunctie”	“woonfunctie”
Oppervlakte verblijfsobject	360	360
Verblijfsobjectstatus	“Verblijfsobject ingetrokken”	“Verblijfsobject in gebruik (niet ingemeten)”
<b>Pandrelatering</b>		
Datum begin geldigheid verblijfsobjectgegevens	882	882
Datum einde geldigheid verblijfsobjectgegevens	31-01-2011	29-03-2011
Aanduiding verblijfsobjectgegevens in onderzoek	29-03-2011	< leeg >
Documentdatum mutatie verblijfsobject	“N”	“N”
Documentnummer mutatie verblijfsobject	31-01-2011	29-03-2011
	18182	52533
<b>Nummeraanduiding (oorspronkelijke)</b>		
Identificatiecode nummeraanduiding	12903	12903
Huisnummer	62	62
Indicatie geconstateerde nummeraanduiding	“N”	“N”
Huisletter	< leeg >	< leeg >
Huisnummertoevoeging	< leeg >	< leeg >
Postcode	< leeg >	< leeg >
Identificatiecode bijbehorende woonplaats	< leeg >	< leeg >
Datum begin geldigheid nummeraanduidinggegevens	31-01-2011	29-03-2011
Datum einde geldigheid nummeraanduidinggegevens	29-03-2011	< leeg >
Aanduiding nummeraanduidinggegevens in onderzoek	“N”	“N”
Identificatiecode bijbehorende openbare ruimte	96	96
Type adresseerbaar object	“Verblijfsobject”	“Verblijfsobject”
Documentdatum mutatie nummeraanduiding	31-01-2011	29-03-2011
Documentnummer mutatie nummeraanduiding	18182	52533
Nummeraanduidingstatus	“Naamgeving ingetrokken”	“Naamgeving uitgegeven”
<b>Verblijfsobject (eerste nieuw opgevoerde)</b>		
Verblijfsobjectidentificatie	23945	23945
Indicatie geconstateerd verblijfsobject	“N”	“N”
Aanduiding hoofdadres verblijfsobject	12911	12911
Aanduiding nevenadressen verblijfsobject	< leeg >	< leeg >
Verblijfsobjectgeometrie	xy-coördinaat	xy-coördinaat
Gebruiksdoel verblijfsobject	“woonfunctie”	“woonfunctie”
Oppervlakte verblijfsobject	180	180
Verblijfsobjectstatus	“Verblijfsobject in gebruik (niet ingemeten)”	“Niet-gerealiseerd verblijfsobject”
<b>Pandrelatering</b>		
Datum begin geldigheid verblijfsobjectgegevens	882	882
Datum einde geldigheid verblijfsobjectgegevens	31-01-2011	29-03-2011
Aanduiding verblijfsobjectgegevens in onderzoek	29-03-2011	< leeg >
Documentdatum mutatie verblijfsobject	“N”	“N”
Documentnummer mutatie verblijfsobject	31-01-2011	29-03-2011
	18182	52533
<b>Nummeraanduiding (eerste nieuw opgevoerde)</b>		
Identificatiecode nummeraanduiding	12911	12911
Huisnummer	62	62
Indicatie geconstateerde nummeraanduiding	“N”	“N”
Huisletter	< leeg >	< leeg >
Huisnummertoevoeging	< leeg >	< leeg >
Postcode	< leeg >	< leeg >
Identificatiecode bijbehorende woonplaats	< leeg >	< leeg >

Datum begin geldigheid nummeraanduidinggegevens	31-01-2011	29-03-2011
Datum einde geldigheid nummeraanduidinggegevens	29-03-2011	< leeg >
Aanduiding nummeraanduidinggegevens in onderzoek	"N"	"N"
Identificatiecode bijbehorende openbare ruimte	96	96
Type adresseerbaar object	"Verblijfsobject"	"Verblijfsobject"
Documentdatum mutatie nummeraanduiding	31-01-2011	29-03-2011
Documentnummer mutatie nummeraanduiding	18182	52533
Nummeraanduidingstatus	"Naamgeving uitgegeven"	"Naamgeving ingetrokken"
<b>Verblijfsobject (tweede nieuw opgevoerde)</b>		
Verblijfsobjectidentificatie	23806	23806
Indicatie geconstateerd verblijfsobject	"N"	"N"
Aanduiding hoofdadres verblijfsobject	12912	12912
Aanduiding nevenadressen verblijfsobject	< leeg >	< leeg >
Verblijfsobjectgeometrie	xy-coördinaat	xy-coördinaat
Gebruiksdoel verblijfsobject	"woonfunctie"	"woonfunctie"
Oppervlakte verblijfsobject	180	180
Verblijfsobjectstatus	"Verblijfsobject in gebruik (niet ingemeten)"	"Niet-gerealiseerd verblijfsobject"
Pandrelatering	882	882
Datum begin geldigheid verblijfsobjectgegevens	31-01-2011	29-03-2011
Datum einde geldigheid verblijfsobjectgegevens	29-03-2011	< leeg >
Aanduiding verblijfsobjectgegevens in onderzoek	"N"	"N"
Documentdatum mutatie verblijfsobject	31-01-2011	29-03-2011
Documentnummer mutatie verblijfsobject	18182	52533
<b>Nummeraanduiding (tweede nieuw opgevoerde)</b>		
Identificatiecode nummeraanduiding	12912	12912
Huisnummer	64	64
Indicatie geconstateerde nummeraanduiding	"N"	"N"
Huisletter	< leeg >	< leeg >
Huisnummertoevoeging	< leeg >	< leeg >
Postcode	< leeg >	< leeg >
Identificatiecode bijbehorende woonplaats	< leeg >	< leeg >
Datum begin geldigheid nummeraanduidinggegevens	31-01-2011	29-03-2011
Datum einde geldigheid nummeraanduidinggegevens	29-03-2011	< leeg >
Aanduiding nummeraanduidinggegevens in onderzoek	"N"	"N"
Identificatiecode bijbehorende openbare ruimte	96	96
Type adresseerbaar object	"Verblijfsobject"	"Verblijfsobject"
Documentdatum mutatie nummeraanduiding	31-01-2011	29-03-2011
Documentnummer mutatie nummeraanduiding	18182	52533
Nummeraanduidingstatus	"Naamgeving uitgegeven"	"Naamgeving ingetrokken"

## Verbouwing zonder vergunning

<b>Naam gebeurtenis</b>	Verbouwing zonder vergunning	
<b>Code gebeurtenis</b>	BAG-VZV	
<b>Beschrijving gebeurtenis</b>	Door een daartoe bevoegde ambtenaar wordt vastgesteld dat een verbouwing zonder vergunning heeft plaatsgevonden, die gevolgen heeft voor één of meer gegevens in de BAG.	
<b>Gevolgen voor de registratie</b>	De gewijzigde gegevens worden opgenomen in de BAG.	
<b>Betrokken objecttype gebeurtenis</b>	PAND en VERBLIJFSOBJECT en NUMMERAANDUIDING	
<b>Bron</b>	De daartoe bevoegde ambtenaar	
<b>Brondocument</b>	Een schriftelijke verklaring of proces verbaal.	
<b>Uit te voeren processen</b>	<p>Als aan het betrokken pand wijzigingen hebben plaatsgevonden, geeft dit aanleiding tot het uitvoeren van het proces "<i>Muteren gegevens pand</i>".</p> <p>Indien vastgesteld is, dat sprake is van vergunningvrije verbouwing of van een mogelijk niet-legale verbouwing aan een legaal object, wordt "Geconstateerd" bij de betreffende objecten op "N" gezet.</p> <p>Indien sprake is van een verblijfsobject dat zonder vergunning is gebouwd, terwijl (mogelijk) wel een vergunning vereist is, wordt "Geconstateerd" bij het verblijfsobject en de nummeraanduiding op "J" gezet.</p> <p>Indien de waarde van één of meer attributen niet voldoende nauwkeurig kan worden vastgesteld, wordt bij het betreffende object "In onderzoek" op "J" gezet.</p> <p>Als aan het betrokken verblijfsobject wijzigingen hebben plaatsgevonden, geeft dit aanleiding tot het uitvoeren van het proces "<i>Muteren gegevens verblijfsobject</i>".</p> <p>Als deze gebeurtenis leidt tot het onderscheiden van een nieuw verblijfsobject, geeft dit aanleiding tot het uitvoeren van het proces "<i>Opvoeren nummeraanduiding</i>", waarbij de status "Naamgeving uitgegeven" wordt toegekend. Daarnaast wordt in dat geval het proces "<i>Opvoeren verblijfsobject</i>" uitgevoerd waarbij de correcte status wordt toegekend.</p> <p>Als deze gebeurtenis leidt tot het intrekken van een verblijfsobject, geeft dit aanleiding tot het uitvoeren van het proces "<i>Afvoeren nummeraanduiding</i>", waarbij de status "Naamgeving ingetrokken" wordt toegekend. Daarnaast wordt in dat geval het proces "<i>Afvoeren verblijfsobject</i>" uitgevoerd.</p>	
<b>Gewijzigde attributen gebeurtenis</b>	<p>PAND (optioneel) <i>Muteren gegevens pand</i></p> <p>Indicatie geconstateerd pand</p> <p>Pandgeometrie</p>	<p>Toekenning correcte waarde</p> <p>Indien gewijzigd opname voorlopige pandgeometrie</p>

Pandstatus	Toekenning correcte status
Datum begin geldigheid pandgegevens	Opname ingangsdatum
Aanduiding pandgegevens in onderzoek	Toekenning correcte waarde
Documentdatum mutatie pand	Opname datum schriftelijke verklaring of proces verbaal
Documentnummer mutatie pand	Opname nummer schriftelijke verklaring of proces verbaal
<b>VERBLIJFSOBJECT (optioneel)</b>	
<i>Muteren gegevens verblijfsobject</i>	
Indicatie geconstateerd verblijfsobject	Toekenning correcte waarde
Verblijfsobjectgeometrie	Indien gewijzigd opname correcte verblijfsobjectgeometrie
Oppervlakte verblijfsobject	Opname correcte oppervlakte
Verblijfsobjectstatus	Toekenning correcte status
Datum begin geldigheid verblijfsobjectgegevens	Opname ingangsdatum
Aanduiding verblijfsobjectgegevens in onderzoek	Toekenning correcte waarde
Documentdatum mutatie verblijfsobject	Opname datum schriftelijke verklaring of proces verbaal
Documentnummer mutatie verblijfsobject	Opname nummer schriftelijke verklaring of proces verbaal
<b>NUMMERAANDUIDING (optioneel)</b>	
<i>Opvoeren nummeraanduiding</i>	
Identificatiecode nummeraanduiding	Toekenning en opname
Huisnummer	Opname toegekend huisnummer
Indicatie geconstateerde nummeraanduiding	Toekenning correcte waarde
Huisletter	Opname toegekende huisletter (optioneel)
Huisnummertoevoeging	Opname toegekende huisnummertoevoeging (optioneel)
Identificatiecode bijbehorende woonplaats	Opname identificatiecode omvattende woonplaats (optioneel)
Datum begin geldigheid nummeraanduidinggegevens	Opname ingangsdatum
Aanduiding nummeraanduidinggegevens in onderzoek	Toekenning correcte waarde
Identificatiecode bijbehorende openbare ruimte	Opname identificatiecode gerelateerde openbare ruimte
Type adresseerbaar object	Opname typering van het adresseerbaar object
Documentdatum mutatie nummeraanduiding	Opname datum schriftelijke verklaring of proces verbaal
Documentnummer mutatie nummeraanduiding	Opname nummer schriftelijke verklaring of proces verbaal

2.4.4 Samenvoegen en splitsen van verblijfsobjecten

Processenhandboek BAG 2013

88 van 257



Nummeraanduidingstatus	Toekenning waarde "Naamgeving uitgegeven"
<b>VERBLIJFSOBJECT (optioneel)</b>	
<i>Opvoeren verblijfsobject</i>	
Verblijfsobjectidentificatie	Toekenning en opname
Indicatie geconstateerd verblijfsobject	Toekenning correcte waarde
Aanduiding hoofdadres verblijfsobject	Opname identificatienummer nummeraanduiding
Aanduiding nevenadressen verblijfsobject	Opname identificatienummers nummeraanduiding (optioneel)
Verblijfsobjectgeometrie	Opname voorlopige verblijfsobjectgeometrie
Gebruiksdoel verblijfsobject	Opname gebruiksdoelen uit omgevingsvergunning
Oppervlakte verblijfsobject	Opname oppervlakte uit omgevingsvergunning
Verblijfsobjectstatus	Toekenning correcte status
Pandrelatering	Opname pandidentificatie bijbehorend pand
Datum begin geldigheid verblijfsobjectgegevens	Opname ingangsdatum
Aanduiding verblijfsobjectgegevens in onderzoek	Toekenning correcte waarde
Documentdatum mutatie verblijfsobject	Opname datum schriftelijke verklaring of proces verbaal
Documentnummer mutatie verblijfsobject	Opname nummer schriftelijke verklaring of proces verbaal
<b>VERBLIJFSOBJECT</b>	
<i>Afvoeren verblijfsobject</i>	
Verblijfsobjectstatus	Toekenning status "Verblijfsobject ingetrokken"
Datum begin geldigheid verblijfsobjectgegevens	Opname datum waarneming
Documentdatum mutatie verblijfsobject	Opname datum waarneming
Documentnummer mutatie verblijfsobject	Opname nummer waarneming
<b>NUMMERAANDUIDING</b>	
<i>Afvoeren nummeraanduiding</i>	
Datum begin geldigheid nummeraanduidinggegevens	Opname ingangsdatum
Documentdatum mutatie nummeraanduiding	Opname datum waarneming
Documentnummer mutatie nummeraanduiding	Opname nummer waarneming
Nummeraanduidingstatus	Toekenning waarde "Naamgeving ingetrokken"

## Resultaat

De gewijzigde en nieuwe objecten en attribuutwaarden zijn correct opgenomen in de BAG.

## Opmerkingen

Toelichting: "Geconstateerd" wordt alleen op "J" staat als er twijfel is over de juridische basis van het object als geheel: bijvoorbeeld is een verblijfsobject zelf (mogelijk) illegaal. Als het verblijfsobject legaal is, maar er is bijvoorbeeld een illegale uitbouw bijgebouwd, dan staat "Geconstateerd" op "N".

De identificatiecode bijbehorende woonplaats (bij de nummeraanduiding) wordt gevuld in die gevallen, waarbij het bijbehorende verblijfsobject in een andere woonplaats is gelegen dan de woonplaats waarin de bijbehorende openbare ruimte is gelegen. De identificatiecode bijbehorende woonplaats (bij de nummeraanduiding) moet in dat geval verwijzen naar de woonplaats waarin het bijbehorende verblijfsobject is gelegen.

Indien een nieuw verblijfsobject en nummeraanduiding ontstaat, wordt een postcode aangevraagd bij PostNL.

Aangezien in de BAG een verblijfsobject niet mag bestaan zonder adres en een adres niet mag bestaan zonder verblijfsobject, ligplaats of standplaats, moeten een verblijfsobject en een adres gelijktijdig worden opgenomen in de BAG. Er moeten technische of procedurele maatregelen worden genomen om deze gelijktijdigheid te waarborgen.

De volgorde waarin de gegevens worden ingevoerd is van belang: de nummeraanduiding dient ingevoerd te worden voorafgaand aan het bijbehorende verblijfsobject, omdat bij het verblijfsobject een "Aanduiding hoofdadres verblijfsobject" moet worden opgenomen dat pas bekend is na het invoeren van de nummeraanduiding. Het vastleggen in de BAG vindt vervolgens (softwarematig) gelijktijdig plaats.

### Voorbeeld:

Aan de Hyacintenlaan 44 in Het Dorp is een aanbouw gerealiseerd.

Dit is waargenomen en in een schriftelijke verklaring met documentnummer 37399 en datum 15-09-2011 door een daartoe bevoegd ambtenaar vastgelegd. De verbouwing is vergunningvrij.

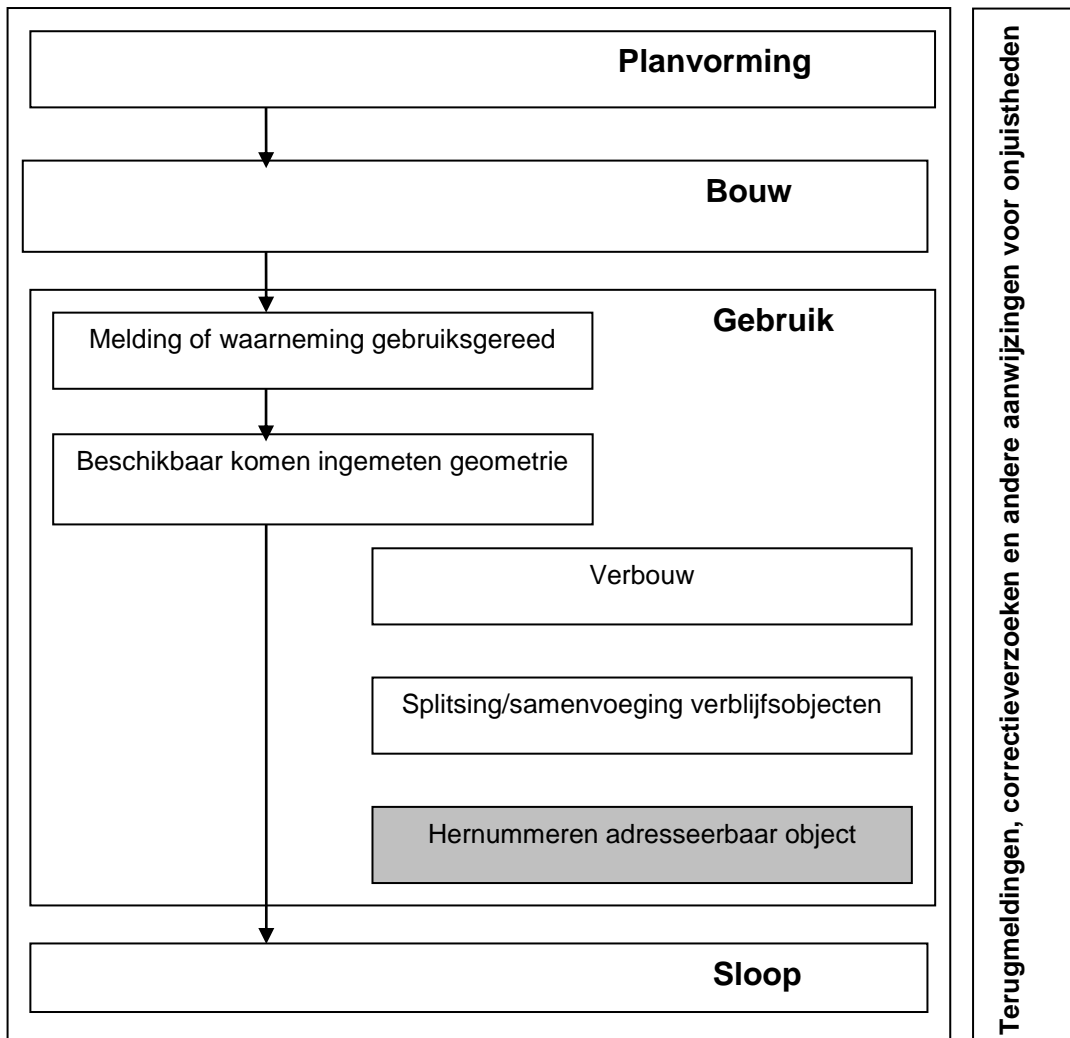
De nieuwe geometrie en de oppervlakte zijn zo goed mogelijk geschat; omdat deze inschatting vrijwel zeker binnen de voorgeschreven nauwkeurigheid ligt, wordt het verblijfsobject niet op "In onderzoek" gezet.

(zie paragraaf 1.6 voor de beginsituatie in "Het Dorp").

	Historisch voorkomen na mutatie	Nieuwe voorkomen
<b>Pand</b>		
Pandidentificatie	1827	1827
Indicatie geconstateerd pand	"N"	"N"
Pandgeometrie	Reeks coördinaten (omtrek)	Reeks voorlopige coördinaten (omtrek)
Oorspronkelijk bouwjaar pand	2003	2003
Pandstatus	"Pand in gebruik"	"Pand in gebruik (niet ingemeten)"
Datum begin geldigheid pandgegevens	25-05-2003	15-09-2011
Datum einde geldigheid pandgegevens	15-09-2011	< leeg >
Aanduiding pandgegevens in onderzoek	"N"	"N"
Documentdatum mutatie pand	25-05-2003	15-09-2011

Documentnummer mutatie pand	37281	37399
<b>Verblijfsobject</b>		
Verblijfsobjectidentificatie	322877	322877
Indicatie geconstateerd verblijfsobject	"N"	"N"
Aanduiding hoofdadres verblijfsobject	13099	13099
Aanduiding nevenadressen verblijfsobject	< leeg >	< leeg >
Verblijfsobjectgeometrie	xy-coördinaat	xy-coördinaat
Gebruiksdoel verblijfsobject	"woonfunctie"	"woonfunctie"
Oppervlakte verblijfsobject	140	160
Verblijfsobjectstatus	"Verblijfsobject in gebruik"	"Verblijfsobject in gebruik"
Pandrelatering	1827	1827
Datum begin geldigheid verblijfsobjectgegevens	25-05-2003	15-09-2011
Datum einde geldigheid verblijfsobjectgegevens	15-09-2011	< leeg >
Aanduiding verblijfsobjectgegevens in onderzoek	"N"	"N"
Documentdatum mutatie verblijfsobject	25-05-2003	15-09-2011
Documentnummer mutatie verblijfsobject	37281	37399

## 2.4.5 Hernummeren adresseerbaar object



## Hernummeren adresseerbaar object

<b>Naam gebeurtenis</b>	Hernummeren adresseerbaar object																		
<b>Code gebeurtenis</b>	BRA-HNU																		
<b>Beschrijving gebeurtenis</b>	Als gevolg van een hernummering in de adressen vinden wijzigingen plaats in de nummeraanduiding. Er treden geen wijzigingen op in de eigenschappen van een adresseerbaar object dat is opgenomen in de BAG.																		
<b>Gevolgen voor de registratie</b>	De oude nummeraanduiding wordt historisch gemaakt en de nieuwe nummeraanduiding wordt opgenomen in de BAG.																		
<b>Betrokken objecttype gebeurtenis</b>	NUMMERAANDUIDING																		
<b>Bron</b>	De afdeling die verantwoordelijk is voor het uitgeven van nummeraanduidingen.																		
<b>Brondocument</b>	Het besluit nummeraanduiding (huisnummerbesluit)																		
<b>Uit te voeren processen</b>	<ol style="list-style-type: none"><li>1. Deze gebeurtenis leidt tot het uitvoeren van de processen “<i>Muteren gegevens nummeraanduiding</i>” en</li><li>2. tot het softwarematig doorgeven van een bericht dat in een gerelateerd gegeven van het bijbehorende adresseerbaar object een wijziging heeft plaats gevonden.</li></ol>																		
<b>Gewijzigde attributen gebeurtenis</b>	<p>NUMMERAANDUIDING <i>Muteren gegevens nummeraanduiding</i></p> <table><tr><td>Huisnummer</td><td>Opname toegekend nieuw huisnummer</td></tr><tr><td>Huisletter</td><td>Opname toegekende nieuwe huisletter (optioneel)</td></tr><tr><td>Huisnummertoevoeging</td><td>Opname toegekende nieuwe huisnummertoevoeging (optioneel)</td></tr><tr><td>Postcode</td><td>Opname postcode van PostNL (optioneel)</td></tr><tr><td>Identificatiecode bijbehorende woonplaats</td><td>Opname identificatiecode bijbehorende woonplaats (optioneel)</td></tr><tr><td>Identificatiecode bijbehorende openbare ruimte</td><td>Opname identificatiecode van nieuwe openbare ruimte</td></tr><tr><td>Datum begin geldigheid nummeraanduidinggegevens</td><td>Opname ingangsdatum</td></tr><tr><td>Documentdatum mutatie nummeraanduiding</td><td>Opname nummerbesluit nummeraanduiding</td></tr><tr><td>Documentnummer mutatie nummeraanduiding</td><td>Opname nummer document waaruit de wijziging blijkt</td></tr></table>	Huisnummer	Opname toegekend nieuw huisnummer	Huisletter	Opname toegekende nieuwe huisletter (optioneel)	Huisnummertoevoeging	Opname toegekende nieuwe huisnummertoevoeging (optioneel)	Postcode	Opname postcode van PostNL (optioneel)	Identificatiecode bijbehorende woonplaats	Opname identificatiecode bijbehorende woonplaats (optioneel)	Identificatiecode bijbehorende openbare ruimte	Opname identificatiecode van nieuwe openbare ruimte	Datum begin geldigheid nummeraanduidinggegevens	Opname ingangsdatum	Documentdatum mutatie nummeraanduiding	Opname nummerbesluit nummeraanduiding	Documentnummer mutatie nummeraanduiding	Opname nummer document waaruit de wijziging blijkt
Huisnummer	Opname toegekend nieuw huisnummer																		
Huisletter	Opname toegekende nieuwe huisletter (optioneel)																		
Huisnummertoevoeging	Opname toegekende nieuwe huisnummertoevoeging (optioneel)																		
Postcode	Opname postcode van PostNL (optioneel)																		
Identificatiecode bijbehorende woonplaats	Opname identificatiecode bijbehorende woonplaats (optioneel)																		
Identificatiecode bijbehorende openbare ruimte	Opname identificatiecode van nieuwe openbare ruimte																		
Datum begin geldigheid nummeraanduidinggegevens	Opname ingangsdatum																		
Documentdatum mutatie nummeraanduiding	Opname nummerbesluit nummeraanduiding																		
Documentnummer mutatie nummeraanduiding	Opname nummer document waaruit de wijziging blijkt																		
<b>Resultaat</b>	De oude nummeraanduiding is historisch gemaakt en de nieuwe nummeraanduiding is correct ingevoerd in de BAG.																		

Er is een bericht verstuurd dat in een gerelateerd gegeven van het bijbehorende adresseerbaar object een wijziging heeft plaats gevonden.

### Opmerkingen

De identificatiecode van de nummeraanduiding blijft ongewijzigd.

### Voorbeeld:

Op de Crocussenlaan in Het Dorp wordt op 31/3/2006 van het verblijfsobject met het huisnummer 20 dit huisnummer veranderd in 30. Dit is vastgelegd in het huisnummerbesluit met nummer 64347 (zie paragraaf 1.6 voor de beginsituatie in "Het Dorp").

	Historisch voorkomen na mutatie	Nieuwe voorkomen
<b>Nummeraanduiding</b>		
Identificatiecode nummeraanduiding	12363	12363
Huisnummer	20	30
Indicatie geconstateerde nummeraanduiding	"N"	"N"
Huisletter	< leeg >	< leeg >
Huisnummertoevoeging	< leeg >	< leeg >
Postcode	1954 RR	< leeg >
Identificatiecode bijbehorende woonplaats	< leeg >	< leeg >
Datum begin geldigheid nummeraanduidinggegevens	01-07-1980	31-03-2006
Datum einde geldigheid nummeraanduidinggegevens	31-03-2006	< leeg >
Aanduiding nummeraanduidinggegevens in onderzoek	"N"	"N"
Identificatiecode bijbehorende openbare ruimte	95	95
Type adresseerbaar object	"Verblijfsobject"	"Verblijfsobject"
Documentdatum mutatie nummeraanduiding	01-07-1980	31-03-2006
Documentnummer mutatie nummeraanduiding	53550	64347
Nummeraanduidingstatus	"Naamgeving uitgegeven"	"Naamgeving uitgegeven"

## Benoemen nevenadres

<b>Naam gebeurtenis</b>	Benoemen nevenadres
<b>Code gebeurtenis</b>	BAG-BN
<b>Beschrijving gebeurtenis</b>	Aan een bestaand verblijfsobject wordt een nevenadres toegekend
<b>Gevolgen voor de registratie</b>	Het nevenadres wordt opgevoerd in de BAG
<b>Betrokken objecttype gebeurtenis</b>	VERBLIJFSOBJECT en NUMMERAANDUIDING
<b>Bron</b>	De afdeling die verantwoordelijk is voor het uitgeven van nummeraanduidingen.
<b>Brondocument</b>	Het besluit nummeraanduiding (huisnummerbesluit)
<b>Uit te voeren processen</b>	Het proces " <i>Muteren gegevens nummeraanduiding</i> " wordt uitgevoerd, waarbij de correcte waarden worden ingevoerd. Tevens wordt het proces " <i>Muteren gegevens verblijfsobject</i> " uitgevoerd, waarbij de verwijzing naar het nevenadres wordt opgevoerd.
<b>Gewijzigde attributen gebeurtenis</b>	NUMMERAANDUIDING <i>Opvoeren gegevens nummeraanduiding</i>
	Identificatiecode nummeraanduiding      Toekenning en opname
	Huisnummer      Opname toegekend huisnummer
	Indicatie geconstateerde nummeraanduiding      Toekenning waarde "N"
	Huisletter      Opname toegekende huisletter (optioneel)
	Huisnummertoevoeging      Opname toegekende huisnummertoevoeging (optioneel)
	Postcode      Opname postcode van PostNL (optioneel)
	Identificatiecode bijbehorende woonplaats      Opname identificatiecode omvattende woonplaats (optioneel)
	Datum begin geldigheid nummeraanduidinggegevens      Opname ingangsdatum
	Aanduiding nummeraanduidinggegevens in onderzoek      Toekenning waarde "N"
	Identificatiecode bijbehorende openbare ruimte      Opname identificatiecode gerelateerde openbare ruimte
	Type adresseerbaar object      Opname typering van het adresseerbaar object
	Documentdatum mutatie nummeraanduiding      Opname datum huisnummerbesluit
	Documentnummer mutatie nummeraanduiding      Opname documentnummer huisnummerbesluit
	Nummeraanduidingstatus      Toekenning waarde "Naamgeving uitgegeven"

## VERBLIJFSOBJECT

### Muteren gegevens verblijfsobject

Aanduiding nevenadressen verblijfsobject	Opname correcte identificatienummers nummeraanduiding
Datum begin geldigheid verblijfsobjectgegevens	Opname ingangsdatum
Documentdatum mutatie verblijfsobject	Opname datum huisnummerbesluit
Documentnummer mutatie verblijfsobject	Opname documentnummer huisnummerbesluit

### Resultaat

Het nevenadres is correct opgenomen in de BAG.

### Opmerkingen

#### Voorbeeld:

Op 04-06-2012 wordt een huisnummerbesluit (brondocumentnummer 28375) genomen om een nevenadres (Crocussenlaan 50) toe te kennen aan het verblijfsobject met hoofdadres Hyacintenlaan 20 in Het Dorp.

Het besluit wordt dezelfde dag verwerkt in de BAG. Er is nog geen postcode bekend.

(zie paragraaf 1.6 voor de beginsituatie in "Het Dorp").

	Historisch voorkomen na mutatie	Nieuwe voorkomen
<b>Nummeraanduiding</b>		
Identificatiecode nummeraanduiding	< leeg >	12590
Huisnummer	< leeg >	50
Indicatie geconstateerde nummeraanduiding	< leeg >	"N"
Huisletter	< leeg >	< leeg >
Huisnummertoevoeging	< leeg >	< leeg >
Postcode	< leeg >	< leeg >
Identificatiecode bijbehorende woonplaats	< leeg >	< leeg >
Datum begin geldigheid nummeraanduidinggegevens	< leeg >	4-6-2012
Datum einde geldigheid nummeraanduidinggegevens	< leeg >	< leeg >
Aanduiding nummeraanduidinggegevens in onderzoek	< leeg >	"N"
Identificatiecode bijbehorende openbare ruimte	< leeg >	96
Type adresseerbaar object	< leeg >	"Verblijfsobject"
Documentdatum mutatie nummeraanduiding	< leeg >	4-6-2012
Documentnummer mutatie nummeraanduiding	< leeg >	28375
Nummeraanduidingstatus	< leeg >	"Naamgeving uitgegeven"
<b>Verblijfsobject</b>		
Verblijfsobjectidentificatie	236519	236519
Indicatie geconstateerd verblijfsobject	"N"	"N"
Aanduiding hoofdadres verblijfsobject	12531	12531
Aanduiding nevenadressen verblijfsobject	< leeg >	12590
Verblijfsobjectgeometrie	xy-coördinaat	xy-coördinaat
Gebruiksdoel verblijfsobject	"woonfunctie"	"woonfunctie"
Oppervlakte verblijfsobject	140	140
Verblijfsobjectstatus	"Verblijfsobject in gebruik"	"Verblijfsobject in gebruik"
Pandrelatering	697	697
Datum begin geldigheid verblijfsobjectgegevens	25-1-2006	4-6-2012
Datum einde geldigheid verblijfsobjectgegevens	4-6-2012	< leeg >
Aanduiding verblijfsobjectgegevens in onderzoek	"N"	"N"
Documentdatum mutatie verblijfsobject	25-01-2006	4-6-2012
Documentnummer mutatie verblijfsobject	55287	28375

2.4.5 Hernummeren adresseerbaar object



## Intrekken nevenadres

<b>Naam gebeurtenis</b>	Intrekken nevenadres
<b>Code gebeurtenis</b>	BAG-IN
<b>Beschrijving gebeurtenis</b>	Een bestaand nevenadres wordt ingetrokken
<b>Gevolgen voor de registratie</b>	Het nevenadres wordt ingetrokken in de BAG
<b>Betrokken objecttype gebeurtenis</b>	VERBLIJFSOBJECT en NUMMERAANDUIDING
<b>Bron</b>	De afdeling die verantwoordelijk is voor het uitgeven van nummeraanduidingen.
<b>Brondocument</b>	Een intrekingsbesluit
<b>Uit te voeren processen</b>	<ol style="list-style-type: none"><li>1. Het proces "<i>Muteren gegevens verblijfsobject</i>" wordt uitgevoerd, waarbij de verwijzing naar het nevenadres historisch wordt gemaakt.</li><li>2. Vervolgens wordt het proces "<i>Muteren gegevens nummeraanduiding</i>" uitgevoerd, waarbij de nummeraanduiding op "ingetrokken" wordt gezet.</li></ol>

## Gewijzigde attributen gebeurtenis

### VERBLIJFSOBJECT

#### *Muteren gegevens verblijfsobject*

Aanduiding nevenadressen verblijfsobject	Verwijderen identificatienummer nevenadres
Datum begin geldigheid verblijfsobjectgegevens	Opname ingangsdatum
Documentdatum mutatie verblijfsobject	Opname datum intrekingsbesluit
Documentnummer mutatie verblijfsobject	Opname documentnummer intrekingsbesluit

### NUMMERAANDUIDING

#### *Muteren gegevens nummeraanduiding*

Datum begin geldigheid nummeraanduidinggegevens	Opname ingangsdatum
Documentdatum mutatie nummeraanduiding	Opname datum intrekingsbesluit
Documentnummer mutatie nummeraanduiding	Opname documentnummer intrekingsbesluit

## Resultaat

Het nevenadres is correct ingetrokken in de BAG.

## Opmerkingen

## Voorbeeld:

Op 04-06-2012 wordt een huisnummerbesluit (brondocumentnummer 28376) genomen om het

nevenadres Hyacintenlaan 24 in te trekken van het verblijfsobject met hoofdadres Hyacintenlaan 22 in Het Dorp.

Het besluit wordt dezelfde dag verwerkt in de BAG.

(zie paragraaf 1.6 voor de beginsituatie in "Het Dorp").

	Historisch voorkomen na mutatie	Nieuwe voorkomen
<b>Nummeraanduiding</b>		
Identificatiecode nummeraanduiding	12533	12533
Huisnummer	24	24
Indicatie geconstateerde nummeraanduiding	"N"	"N"
Huisletter	< leeg >	< leeg >
Huisnummertoevoeging	< leeg >	< leeg >
Postcode	1954 ML	1954 ML
Identificatiecode bijbehorende woonplaats	246	246
Datum begin geldigheid nummeraanduidinggegevens	25-1-2006	4-6-2012
Datum einde geldigheid nummeraanduidinggegevens	4-6-2012	< leeg >
Aanduiding nummeraanduidinggegevens in onderzoek	"N"	"N"
Identificatiecode bijbehorende openbare ruimte	95	95
Type adresseerbaar object	"Verblijfsobject"	"Verblijfsobject"
Documentdatum mutatie nummeraanduiding	25-1-2006	4-6-2012
Documentnummer mutatie nummeraanduiding	55287	28376
Nummeraanduidingstatus	"Naamgeving uitgegeven"	"Naamgeving ingetrokken"
<b>Verblijfsobject</b>		
Verblijfsobjectidentificatie	236520	236520
Indicatie geconstateerd verblijfsobject	"N"	"N"
Aanduiding hoofdadres verblijfsobject	12532	12532
Aanduiding nevenadressen verblijfsobject	12533	< leeg >
Verblijfsobjectgeometrie	xy-coördinaat	xy-coördinaat
Gebruiksdoel verblijfsobject	"woonfunctie"	"woonfunctie"
Oppervlakte verblijfsobject	140	140
Verblijfsobjectstatus	"Verblijfsobject in gebruik"	"Verblijfsobject in gebruik"
Pandrelatering	697	697
Datum begin geldigheid verblijfsobjectgegevens	25-1-2006	4-6-2012
Datum einde geldigheid verblijfsobjectgegevens	4-6-2012	< leeg >
Aanduiding verblijfsobjectgegevens in onderzoek	"N"	"N"
Documentdatum mutatie verblijfsobject	25-01-2006	4-6-2012
Documentnummer mutatie verblijfsobject	55287	28376

## Hoofdadres en nevenadres van een adresseerbaar object omdraaien

<b>Naam gebeurtenis</b>	Hoofd- en nevenadres adresseerbaar object omdraaien	
<b>Code gebeurtenis</b>	BRA-OHN	
<b>Beschrijving gebeurtenis</b>	Er wordt besloten het hoofd- en nevenadres van een verblijfsobject om te draaien	
<b>Gevolgen voor de registratie</b>	Er vinden twee hernummeringen plaats: hoofdadres en nevenadres krijgen beide mogelijk een andere verwijzing naar openbare ruimte en een ander huisnummer.	
<b>Betrokken objecttype gebeurtenis</b>	NUMMERAANDUIDING	
<b>Bron</b>	De afdeling die verantwoordelijk is voor het uitgeven van nummeraanduidingen.	
<b>Brondocument</b>	Het besluit nummeraanduiding (huisnummerbesluit)	
<b>Uit te voeren processen</b>	<ol style="list-style-type: none"><li>1. Deze gebeurtenis leidt tot het tweemaal uitvoeren van de processen "<i>Muteren gegevens nummeraanduiding</i>" en</li><li>2. tot het softwarematig doorgeven van een bericht dat in een gerelateerd gegeven van het bijbehorende adresseerbaar object een wijziging heeft plaats gevonden.</li></ol>	
<b>Gewijzigde attributen gebeurtenis</b>	NUMMERAANDUIDING <i>Muteren gegevens nummeraanduiding</i>	
	Huisnummer	Opname toegekend nieuw huisnummer
	Huisletter	Opname toegekende nieuwe huisletter
	Huisnummertoevoeging	Opname toegekende nieuwe huisnummertoevoeging
	Datum begin geldigheid nummeraanduidinggegevens	Opname ingangsdatum
	Documentdatum mutatie nummeraanduiding	Opname nummerbesluit nummeraanduiding
	Documentnummer mutatie nummeraanduiding	Opname nummer document waaruit de wijziging blijkt
<b>Resultaat</b>	De oude voorkomens van de nummeraanduidingen zijn historisch gemaakt en de nieuwe voorkomens zijn correct ingevoerd in de BAG. Er is een bericht verstuurd dat in een gerelateerd gegeven van het bijbehorende adresseerbaar object een wijziging heeft plaats gevonden.	
<b>Opmerkingen</b>	De identificatiecode van beide nummeraanduidingen blijft ongewijzigd.	

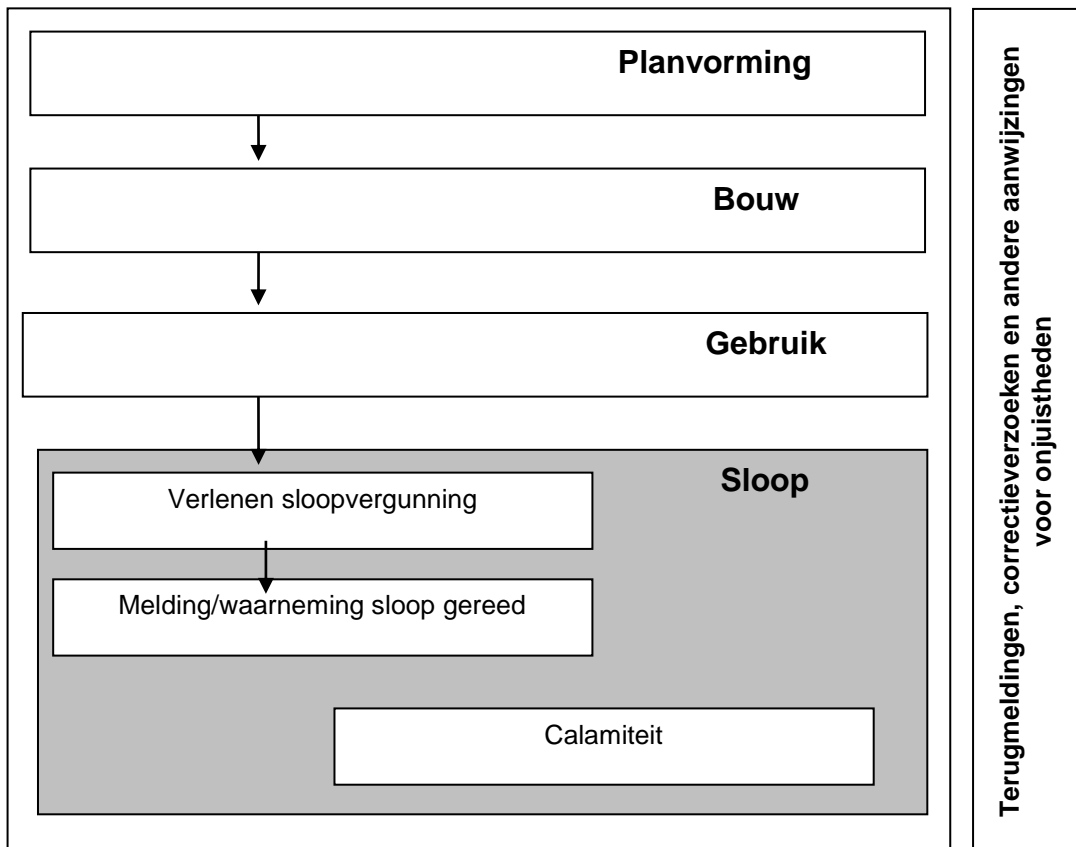
### Voorbeeld:

Het verblijfsobject op de Crocussenlaan 14 heeft een nevenadres Steegje 2. Omdat de toegang ingrijpend

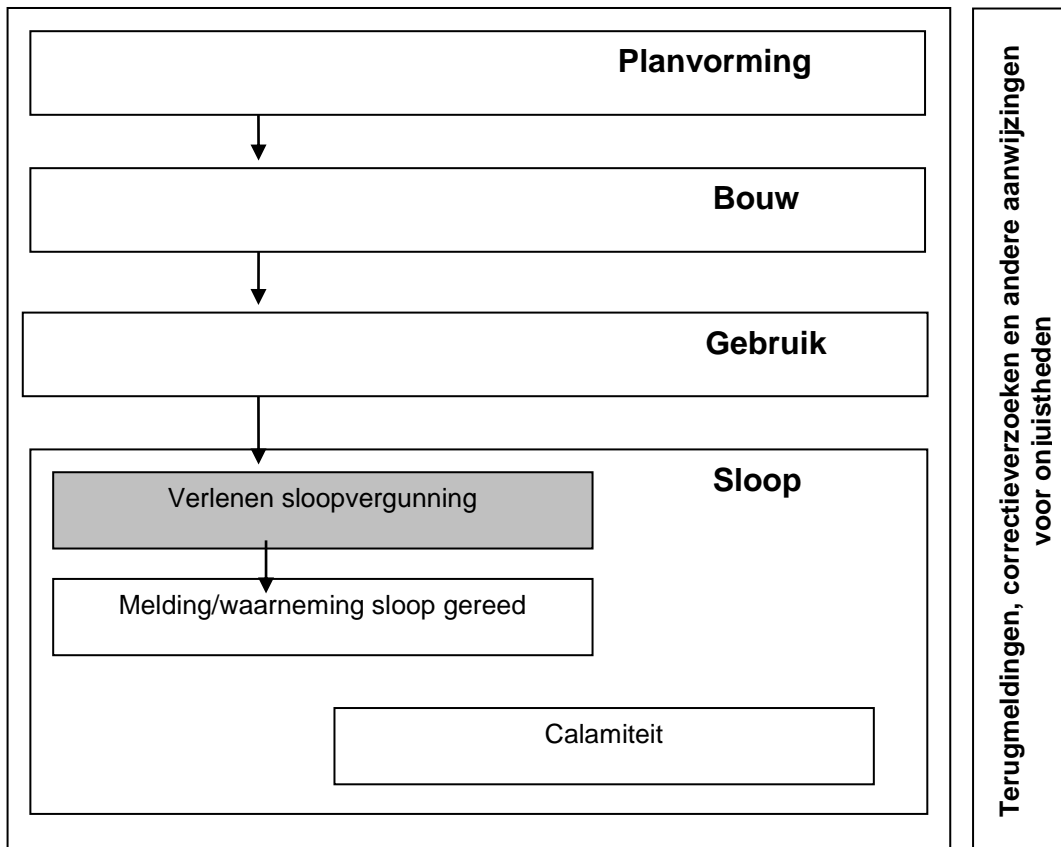
wijzigt, wordt op 19/10/2007 beslist dat Steegje 2 voortaan het hoofdadres moet worden en Crocussenlaan 14 het nevenadres. Dit is vastgelegd in het huisnummerbesluit met nummer 93928 (zie paragraaf 1.6 voor de beginsituatie in "Het Dorp"; nevenadressen staan in dit voorbeeld niet weergegeven bij de verblijfsobjecten).

	Historisch voorkomen na mutatie	Nieuwe voorkomen
<b>Nummeraanduiding – oorspronkelijke hoofdadres</b>		
Identificatiecode nummeraanduiding	12359	12359
Huisnummer	14	2
Indicatie geconstateerde nummeraanduiding	"N"	"N"
Huisletter	< leeg >	< leeg >
Huisnummertoevoeging	< leeg >	< leeg >
Postcode	1954 AH	1954 AM
Identificatiecode bijbehorende woonplaats	< leeg >	< leeg >
Datum begin geldigheid nummeraanduidinggegevens	31-01-2006	19-10-2007
Datum einde geldigheid nummeraanduidinggegevens	19-10-2007	< leeg >
Aanduiding nummeraanduidinggegevens in onderzoek	"N"	"N"
Identificatiecode bijbehorende openbare ruimte	96	98
Type adresseerbaar object	"Verblijfsobject"	"Verblijfsobject"
Documentdatum mutatie nummeraanduiding	31-01-2006	19-10-2007
Documentnummer mutatie nummeraanduiding	53431	93928
Nummeraanduidingstatus	"Naamgeving uitgegeven"	"Naamgeving uitgegeven"
<b>Nummeraanduiding – oorspronkelijke nevenadres</b>		
Identificatiecode nummeraanduiding	12364	12364
Huisnummer	2	14
Indicatie geconstateerde nummeraanduiding	"N"	"N"
Huisletter	< leeg >	< leeg >
Huisnummertoevoeging	< leeg >	< leeg >
Postcode	1954 AM	1954 AH
Identificatiecode bijbehorende woonplaats	< leeg >	< leeg >
Datum begin geldigheid nummeraanduidinggegevens	31-01-2006	19-10-2007
Datum einde geldigheid nummeraanduidinggegevens	19-10-2007	< leeg >
Aanduiding nummeraanduidinggegevens in onderzoek	"N"	"N"
Identificatiecode bijbehorende openbare ruimte	98	96
Type adresseerbaar object	"Verblijfsobject"	"Verblijfsobject"
Documentdatum mutatie nummeraanduiding	31-01-2006	19-10-2007
Documentnummer mutatie nummeraanduiding	53885	93928
Nummeraanduidingstatus	"Naamgeving uitgegeven"	"Naamgeving uitgegeven"

## 2.5 Sloop pand en verblijfsobject



## 2.5.1 Verlenen van een sloopvergunning



## Verlenen sloopvergunning voor of ontvangst melding voornemen tot volledige sloop

<b>Naam gebeurtenis</b>	Verlenen sloopvergunning								
<b>Code gebeurtenis</b>	BGR-VSL								
<b>Beschrijving gebeurtenis</b>	Voor een pand is een melding voornemen tot sloop binnengekomen, gericht op volledige sloop van een pand (dat zonder sloopvergunning mag worden gesloopt) of een aanvraag voor een sloopvergunning, gericht op volledige sloop van een pand, heeft geleid tot het verlenen van een omgevingsvergunning voor volledige sloop.								
<b>Gevolgen voor de registratie</b>	De status van het betreffende pand (of panden) wordt veranderd in "sloopvergunning verleend".								
<b>Betrokken objecttype gebeurtenis</b>	PAND								
<b>Bron</b>	De afdeling die verantwoordelijk is het voor ontvangen en verwerken van sloopvergunningen en sloopmeldingen.								
<b>Brondocument</b>	De schriftelijke reactie van de gemeente op de sloopvergunning of de sloopmelding.								
<b>Uit te voeren processen</b>	Deze gebeurtenis leidt altijd tot het uitvoeren van het proces " <i>Muteren gegevens pand</i> " waarbij als status de waarde "sloopvergunning verleend" wordt toegekend								
<b>Gewijzigde attributen gebeurtenis</b>	<p>PAND</p> <p><i>Muteren gegevens pand</i></p> <table><tr><td>Pandstatus</td><td>Toekenning status "Sloopvergunning verleend"</td></tr><tr><td>Datum begin geldigheid pandgegevens</td><td>Opname ingangsdatum</td></tr><tr><td>Documentdatum mutatie pand</td><td>Opname datum sloopvergunning/sloopmelding</td></tr><tr><td>Documentnummer mutatie pand</td><td>Opname nummer sloopvergunning/sloopmelding / dossier</td></tr></table>	Pandstatus	Toekenning status "Sloopvergunning verleend"	Datum begin geldigheid pandgegevens	Opname ingangsdatum	Documentdatum mutatie pand	Opname datum sloopvergunning/sloopmelding	Documentnummer mutatie pand	Opname nummer sloopvergunning/sloopmelding / dossier
Pandstatus	Toekenning status "Sloopvergunning verleend"								
Datum begin geldigheid pandgegevens	Opname ingangsdatum								
Documentdatum mutatie pand	Opname datum sloopvergunning/sloopmelding								
Documentnummer mutatie pand	Opname nummer sloopvergunning/sloopmelding / dossier								
<b>Resultaat</b>	De status van het betreffende pand (of panden) is gewijzigd in "Sloopvergunning verleend".								
<b>Opmerkingen</b>	<p>Sloopmeldingen die betrekking hebben op gedeeltelijke sloop kunnen verschillende gevolgen hebben voor de BAG registratie. Er zijn drie mogelijke varianten.</p> <ol style="list-style-type: none"><li>1. De sloopmelding brengt geen wijzigingen in de BAG met zich mee. In dit geval vinden er geen mutaties in de BAG plaats.</li><li>2. De sloopmelding betreft een gedeeltelijke sloop die tot voor de BAG relevante wijzigingen van een object leidt. In dit geval wordt de sloopmelding in de BAG verwerkt als een verbouwing.</li><li>3. De sloopmelding betreft een gedeeltelijke sloop waarbij er een dusdanig groot gedeelte van het object wordt gesloopt dat het object dermate grote wijzigingen ondergaat dat het object in historie geplaatst dient te worden. In dit geval wordt de sloopmelding voor gedeeltelijke sloop verwerkt als een sloopmelding die betrekking heeft</li></ol>								

op volledige sloop.

Kortom:

Bij sloopmeldingen die betrekking hebben op gedeeltelijke sloop is het van belang te beoordelen om welke variant het gaat.

**Voorbeeld:**

In Het Dorp komt voor het pand aan de Crocussenlaan waarin zich het verblijfsobject met huisnummer 16 bevindt op 31/3/2006 een melding voornemen tot volledige sloop binnen. De schriftelijke reactie op de melding krijgt documentnummer 64384

(zie paragraaf 1.6 voor de beginsituatie in "Het Dorp").

	<b>Historisch voorkomen na mutatie</b>	<b>Nieuwe voorkomen</b>
<b>Pand</b>		
Pandidentificatie	416	416
Indicatie geconstateerd pand	"N"	"N"
Pandgeometrie	Reeks coördinaten (omtrek) 1980	Zelfde Reeks coördinaten (omtrek) 1980
Oorspronkelijk bouwjaar pand	1980	1980
Pandstatus	"Pand in gebruik"	"Sloopvergunning verleend"
Datum begin geldigheid pandgegevens	01-07-1980	31-03-2006
Datum einde geldigheid pandgegevens	31-03-2006	< leeg >
Aanduiding pandgegevens in onderzoek	"N"	"N"
Documentdatum mutatie pand	01-07-1980	31-03-2006
Documentnummer mutatie pand	42385	64384



## Intrekken sloopvergunning

<b>Naam gebeurtenis</b>	Intrekken sloopvergunning	
<b>Code gebeurtenis</b>	BGR-ISV	
<b>Beschrijving gebeurtenis</b>	Een sloopvergunning (voor volledige sloop) wordt ingetrokken of de aanvrager meldt dat afgezien wordt van sloop.	
<b>Gevolgen voor de registratie</b>	De status van het betreffende pand (of panden) wordt op de juiste waarde gezet.	
<b>Betrokken objecttype gebeurtenis</b>	PAND	
<b>Bron</b>	De afdeling die verantwoordelijk is het voor ontvangen en verwerken van sloopvergunningen.	
<b>Brondocument</b>	Een schriftelijke verklaring of de melding of het besluit tot intrekking van de omgevingsvergunning.	
<b>Uit te voeren processen</b>	Deze gebeurtenis leidt altijd tot het uitvoeren van het proces " <i>Muteren gegevens pand</i> " waarbij aan de status de juiste waarde wordt toegekend	
<b>Gewijzigde attributen gebeurtenis</b>	PAND <i>Muteren gegevens pand</i>	
	Pandstatus	Toekenning correcte status
	Datum begin geldigheid pandgegevens	Opname ingangsdatum
	Documentdatum mutatie pand	Opname datum schriftelijke verklaring
	Documentnummer mutatie pand	Opname nummer schriftelijke verklaring
<b>Resultaat</b>	De status van het betreffende pand (of panden) is gewijzigd.	
<b>Opmerkingen</b>		

### Voorbeeld:

In Het Dorp is voor het pand aan de Hyacintenlaan 28 een sloopmelding binnengekomen (voor volledige sloop). Op 31/3/2012 meldt de aanvrager dat afgezien wordt van sloop (documentnummer 23762) (zie paragraaf 1.6 voor de beginsituatie in "Het Dorp").

	<b>Historisch voorkomen na mutatie</b>	<b>Nieuwe voorkomen</b>
<b>Pand</b>		
Pandidentificatie	633	633
Indicatie geconstateerd pand	"N"	"N"
Pandgeometrie	Reeks coördinaten (omtrek)	Zelfde Reeks coördinaten (omtrek)
Oorspronkelijk bouwjaar pand	1980	1980
Pandstatus	"Sloopvergunning verleend"	"Pand in gebruik"
Datum begin geldigheid pandgegevens	15-1-2012	31-3-2012
Datum einde geldigheid pandgegevens	31-3-2012	< leeg >

2.5.1 Verlenen van een sloopvergunning

Documentnaam Processenhandboek BAG 2013

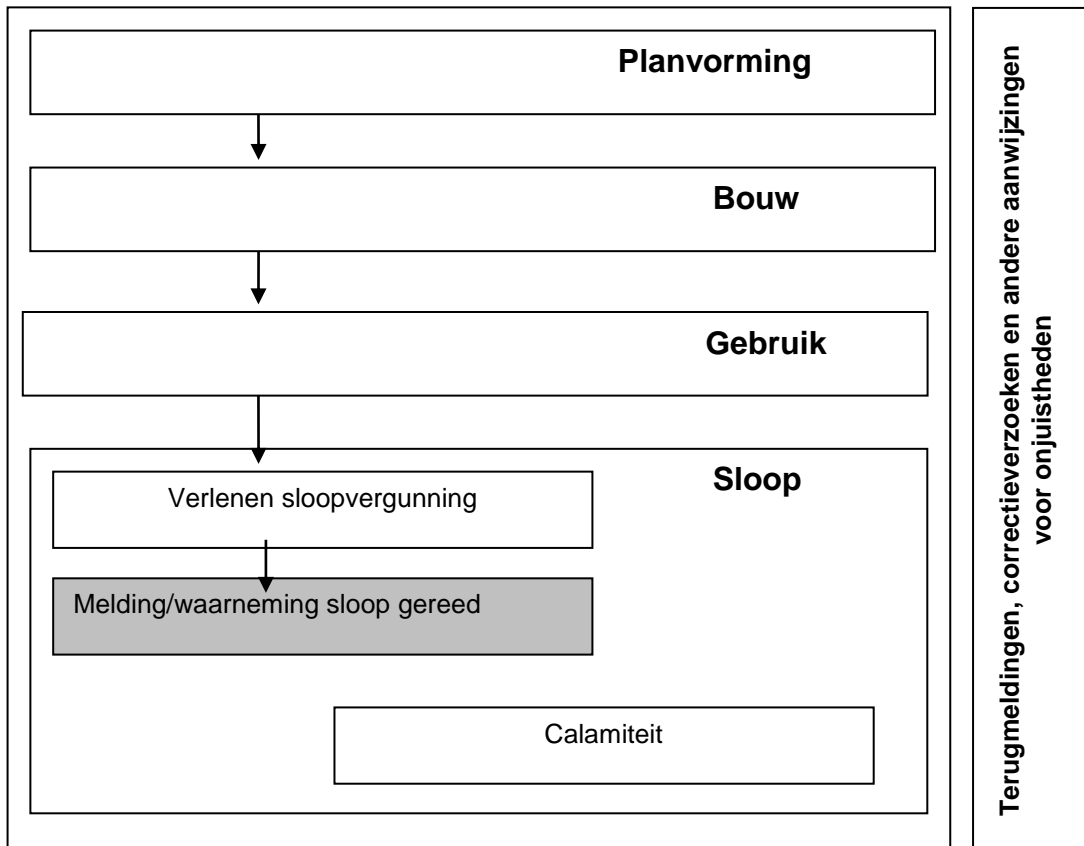
Blad 105 van 257

Aanduiding pandgegevens in onderzoek  
Documentdatum mutatie pand  
Documentnummer mutatie pand

“N”  
15-1-2012  
20124

“N”  
31-3-2012  
23762

## 2.5.2 Melding dat sloopwerkzaamheden afgerond zijn



## Melding sloop afgerond

<b>Naam gebeurtenis</b>	Melding sloop afgerond										
<b>Code gebeurtenis</b>	BGR-MGS										
<b>Beschrijving gebeurtenis</b>	<ul style="list-style-type: none"><li>▪ Door de aanvrager van een verleende sloopvergunning wordt aangegeven dat de sloop is voltooid van een object dat als zodanig al is geregistreerd binnen de BAG.</li><li>▪ Bij het ontbreken van een dergelijke melding kan deze gebeurtenis ook voortvloeien uit een waarneming door een daartoe bevoegde ambtenaar.</li></ul>										
<b>Gevolgen voor de registratie</b>	Het betreffende pand (of panden) wordt historisch gemaakt. Een verblijfsobject (of verblijfsobjecten) die deel uitmaakten van het pand(en) wordt eveneens historisch gemaakt evenals de bijbehorende nummeraanduidingen.										
<b>Betrokken objecttype gebeurtenis</b>	PAND en VERBLIJFSOBJECT en NUMMERAANDUIDING										
<b>Bron</b>	De afdeling die verantwoordelijk is het voor ontvangen en verwerken van sloopvergunningen of een bevoegd ambtenaar.										
<b>Brondocument</b>	De melding dat de sloop is afgerond of de schriftelijke verklaring van een bevoegd ambtenaar.										
<b>Uit te voeren processen</b>	<ol style="list-style-type: none"><li>1. Als één of meer verblijfsobjecten deel uitmaakten van het gesloopte pand leidt het tot het uitvoeren van het proces "<i>Afvoeren verblijfsobject</i>" waarbij als status de waarde "Verblijfsobject ingetrokken" wordt toegekend en tot</li><li>2. het uitvoeren van het proces "<i>Afvoeren nummeraanduiding</i>" waarbij als status de waarde "Naamgeving ingetrokken" wordt toegekend.</li><li>3. Een melding of waarneming dat de sloop afgerond is, leidt vervolgens tot het uitvoeren van het proces "<i>Afvoeren pand</i>" waarbij als status de waarde "Pand gesloopt" wordt toegekend.</li></ol>										
<b>Gewijzigde attributen gebeurtenis</b>	<p>VERBLIJFSOBJECT <i>Afvoeren verblijfsobject</i></p> <table><tr><td>Verblijfsobjectstatus</td><td>Toekenning status "Verblijfsobject ingetrokken"</td></tr><tr><td>Datum begin geldigheid verblijfsobjectgegevens</td><td>Opname datum melding of waarneming</td></tr><tr><td>Documentdatum mutatie verblijfsobject</td><td>Opname datum melding of waarneming</td></tr><tr><td>Documentnummer mutatie verblijfsobject</td><td>Opname nummer melding of waarneming</td></tr></table> <p>NUMMERAANDUIDING <i>Afvoeren nummeraanduiding</i></p> <table><tr><td>Datum begin geldigheid nummeraanduidinggegevens</td><td>Opname ingangsdatum</td></tr></table>	Verblijfsobjectstatus	Toekenning status "Verblijfsobject ingetrokken"	Datum begin geldigheid verblijfsobjectgegevens	Opname datum melding of waarneming	Documentdatum mutatie verblijfsobject	Opname datum melding of waarneming	Documentnummer mutatie verblijfsobject	Opname nummer melding of waarneming	Datum begin geldigheid nummeraanduidinggegevens	Opname ingangsdatum
Verblijfsobjectstatus	Toekenning status "Verblijfsobject ingetrokken"										
Datum begin geldigheid verblijfsobjectgegevens	Opname datum melding of waarneming										
Documentdatum mutatie verblijfsobject	Opname datum melding of waarneming										
Documentnummer mutatie verblijfsobject	Opname nummer melding of waarneming										
Datum begin geldigheid nummeraanduidinggegevens	Opname ingangsdatum										

Documentdatum mutatie nummeraanduiding	Opname datum melding of waarneming
Documentnummer mutatie nummeraanduiding	Opname nummer melding of waarneming
Nummeraanduidingstatus	Toekenning waarde "Naamgeving ingetrokken"

## PAND

### *Afvoeren pand*

Pandstatus	Toekenning status "Pand gesloopt"
Datum begin geldigheid pandgegevens	Opname datum melding of waarneming
Documentdatum mutatie pand	Opname datum melding of waarneming
Documentnummer mutatie pand	Opname nummer melding of waarneming

## Resultaat

Het pand of panden en bijbehorende verblijfsobject(en) en nummeraanduidingen zijn historisch gemaakt.

## Opmerkingen

Omdat een nummeraanduiding onlosmakelijk is verbonden met een verblijfsobject, ligplaats of standplaats houdt ook de nummeraanduiding op te bestaan als het verblijfsobject door de sloop van het pand ophoudt te bestaan.

Het brondocument met de melding of waarneming dat de sloop gereed is, kan daarom ook dienen als brondocument voor het intrekken van de nummeraanduiding.

De volgorde waarin de gegevens historisch worden gemaakt, is van belang: de nummeraanduiding dient historisch te worden gemaakt nadat het bijbehorende verblijfsobject is afgevoerd, omdat bij het verblijfsobject een "Aanduiding hoofdadres verblijfsobject" is opgenomen dat moet verwijzen naar een bestaande nummeraanduiding. Het historisch maken vindt vervolgens gelijktijdig plaats. Bovendien kan het pand pas worden afgevoerd nadat het verblijfsobject is afgevoerd aangezien een verblijfsobject in de BAG niet kan bestaan zonder het bijbehorende pand.

De waarneming van deze gebeurtenissen kan zowel door inspectie buiten plaatsvinden als door de controle van luchtfoto's.

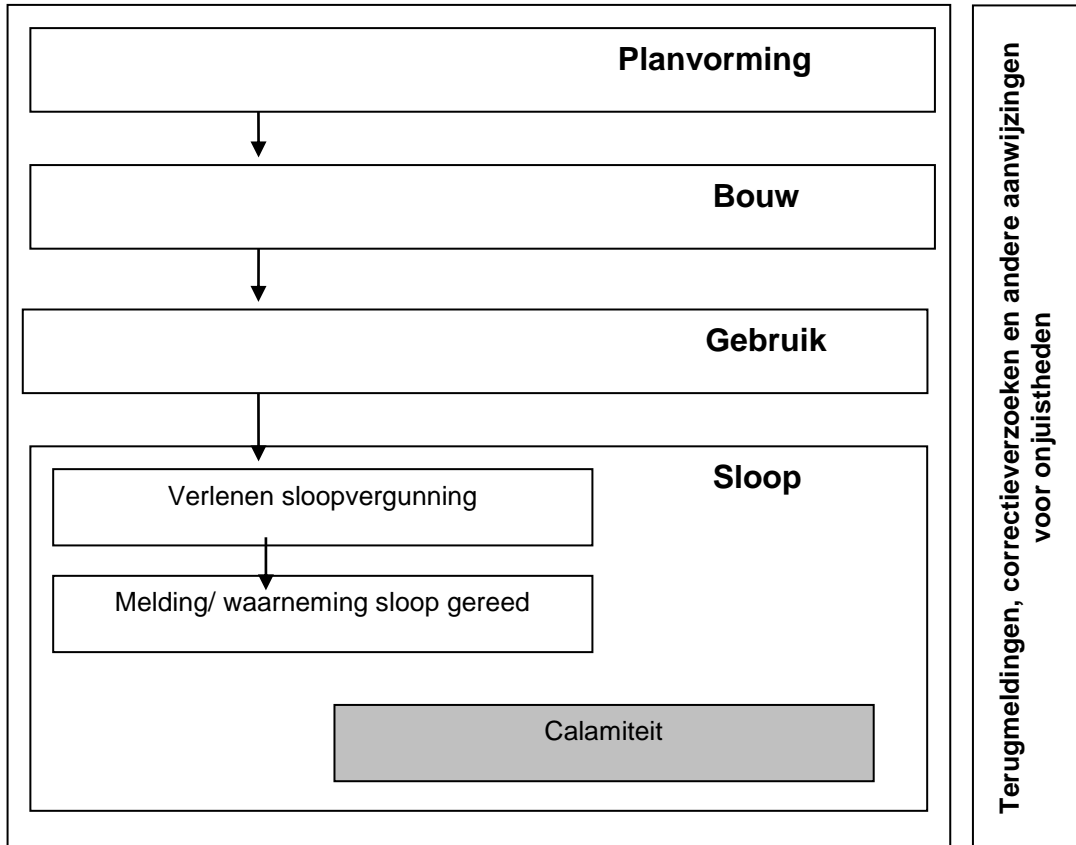
## Voorbeeld:

De eigenaar van de Crocussenlaan 12 in Het Dorp meldt op 31/3/2006 dat de sloop van het betreffende pand voltooid is. De melding wordt vastgelegd in het document met nummer 64481 (zie paragraaf 1.6 voor de beginsituatie in "Het Dorp").

Verblijfsobject	Historisch voorkomen na mutatie	Nieuwe voorkomen
Verblijfsobjectidentificatie	234802	234802
Indicatie geconstateerd verblijfsobject	"N"	"N"

Aanduiding hoofdadres verblijfsobject	12358	12358
Aanduiding nevenadressen verblijfsobject	< leeg >	< leeg >
Verblijfsobjectgeometrie	xy-coördinaat	zelfde xy-coördinaat
Gebruiksdoel verblijfsobject	"woonfunctie"	"woonfunctie"
Oppervlakte verblijfsobject	180	180
Verblijfsobjectstatus	"Verblijfsobject in gebruik"	"Verblijfsobject ingetrokken"
<b>Pandrelatering</b>	414	414
Datum begin geldigheid verblijfsobjectgegevens	01-07-1980	31-03-2006
Datum einde geldigheid verblijfsobjectgegevens	31-03-2006	< leeg >
Aanduiding verblijfsobjectgegevens in onderzoek	"N"	"N"
Documentdatum mutatie verblijfsobject	01-07-1980	31-03-2006
Documentnummer mutatie verblijfsobject	41475	64481
<b>Nummeraanduiding</b>		
Identificatiecode nummeraanduiding	12358	12358
Huisnummer	12	12
Indicatie geconstateerde nummeraanduiding	"N"	"N"
Huisletter	< leeg >	< leeg >
Huisnummertoevoeging	< leeg >	< leeg >
Postcode	1954 AH	1954 AH
Identificatiecode bijbehorende woonplaats	< leeg >	< leeg >
Datum begin geldigheid nummeraanduidinggegevens	01-07-1980	31-03-2006
Datum einde geldigheid nummeraanduidinggegevens	31-03-2006	< leeg >
Aanduiding nummeraanduidinggegevens in onderzoek	"N"	"N"
Identificatiecode bijbehorende openbare ruimte	96	96
Type adresseerbaar object	"Verblijfsobject"	"Verblijfsobject"
Documentdatum mutatie nummeraanduiding	01-07-1980	31-03-2006
Documentnummer mutatie nummeraanduiding	36483	64481
Nummeraanduidingstatus	"Naamgeving uitgegeven"	"Naamgeving ingetrokken"
<b>Pand</b>		
Pandidentificatie	414	414
Indicatie geconstateerd pand	"N"	"N"
Pandgeometrie	Reeks coördinaten (omtrek)	Dezelfde reeks coördinaten (omtrek)
Oorspronkelijk bouwjaar pand	1980	1980
Pandstatus	"Sloopvergunning verleend"	"Pand gesloopt"
Datum begin geldigheid pandgegevens	31-01-2006	31-03-2006
Datum einde geldigheid pandgegevens	31-03-2006	< leeg >
Aanduiding pandgegevens in onderzoek	"N"	"N"
Documentdatum mutatie pand	31-01-2006	31-03-2006
Documentnummer mutatie pand	54388	64481

### 2.5.3 Verdwijnen van objecten door calamiteiten



## Pand is onbewoonbaar

<b>Naam gebeurtenis</b>	Pand onbewoonbaar																
<b>Code gebeurtenis</b>	BGR-PNO																
<b>Beschrijving gebeurtenis</b>	Een pand met (leegstaande) verblijfsobject(en) is in dusdanige bouwkundige staat geraakt dat niet te verwachten is dat het pand zal worden hersteld en weer in gebruik zal worden genomen.																
<b>Gevolgen voor de registratie</b>	Het betreffende pand (of panden) en verblijfsobject (of verblijfsobjecten) krijgen de status "Buiten gebruik".																
<b>Betrokken objecttype gebeurtenis</b>	PAND en VERBLIJFSOBJECT																
<b>Bron</b>	Door een bevoegd ambtenaar wordt een schriftelijke verklaring opgesteld die aan de beheerder van de BAG wordt doorgestuurd.																
<b>Brondocument</b>	Een schriftelijke verklaring van een bevoegd ambtenaar.																
<b>Uit te voeren processen</b>	<ol style="list-style-type: none"><li>1. Deze gebeurtenis leidt tot het uitvoeren van het proces "<i>Muteren verblijfsobject</i>" waarbij als status de waarde "Verblijfsobject buiten gebruik" wordt toegekend.</li><li>2. De gebeurtenis leidt tevens tot het uitvoeren van het proces "<i>Muteren pand</i>" waarbij als status de waarde "Pand buiten gebruik" wordt toegekend.</li></ol>																
<b>Gewijzigde attributen gebeurtenis</b>	<p>VERBLIJFSOBJECT <i>Muteren verblijfsobject</i></p> <table><tr><td>Verblijfsobjectstatus</td><td>Toekenning status "Verblijfsobject buiten gebruik"</td></tr><tr><td>Datum begin geldigheid verblijfsobjectgegevens</td><td>Opname datum waarneming</td></tr><tr><td>Documentdatum mutatie verblijfsobject</td><td>Opname datum waarneming</td></tr><tr><td>Documentnummer mutatie verblijfsobject</td><td>Opname nummer waarneming</td></tr></table> <p>PAND <i>Muteren pand</i></p> <table><tr><td>Pandstatus</td><td>Toekenning status "Pand buiten gebruik"</td></tr><tr><td>Datum begin geldigheid pandgegevens</td><td>Opname datum waarneming</td></tr><tr><td>Documentdatum mutatie pand</td><td>Opname datum waarneming</td></tr><tr><td>Documentnummer mutatie pand</td><td>Opname nummer waarneming</td></tr></table>	Verblijfsobjectstatus	Toekenning status "Verblijfsobject buiten gebruik"	Datum begin geldigheid verblijfsobjectgegevens	Opname datum waarneming	Documentdatum mutatie verblijfsobject	Opname datum waarneming	Documentnummer mutatie verblijfsobject	Opname nummer waarneming	Pandstatus	Toekenning status "Pand buiten gebruik"	Datum begin geldigheid pandgegevens	Opname datum waarneming	Documentdatum mutatie pand	Opname datum waarneming	Documentnummer mutatie pand	Opname nummer waarneming
Verblijfsobjectstatus	Toekenning status "Verblijfsobject buiten gebruik"																
Datum begin geldigheid verblijfsobjectgegevens	Opname datum waarneming																
Documentdatum mutatie verblijfsobject	Opname datum waarneming																
Documentnummer mutatie verblijfsobject	Opname nummer waarneming																
Pandstatus	Toekenning status "Pand buiten gebruik"																
Datum begin geldigheid pandgegevens	Opname datum waarneming																
Documentdatum mutatie pand	Opname datum waarneming																
Documentnummer mutatie pand	Opname nummer waarneming																
<b>Resultaat</b>	De status van het pand of panden en bijbehorende verblijfsobject(en) zijn op "buiten gebruik" gezet.																
<b>Opmerkingen</b>	Geen																

## Voorbeeld:



Het pand aan de Crocussenlaan 42 in Het Dorp wordt op 2/4/2006 door de inspecteur beoordeeld in dusdanige bouwkundige staat te zijn, dat niet te verwachten is dat het pand zal worden hersteld en weer in gebruik zal worden genomen. Dit wordt vastgelegd in een verklaring met nummer 68868 en opgenomen in de BAG (zie paragraaf 1.6 voor de beginsituatie in "Het Dorp").

	<b>Historisch voorkomen na mutatie</b>	<b>Nieuwe voorkomen</b>
<b>Verblijfsobject</b>		
Verblijfsobjectidentificatie	236889	236889
Indicatie geconstateerd verblijfsobject	"N"	"N"
Aanduiding hoofdadres verblijfsobject	12493	12493
Aanduiding nevenadressen verblijfsobject	< leeg >	< leeg >
Verblijfsobjectgeometrie	xy-coördinaat	zelfde xy-coördinaat
Gebruiksdoel verblijfsobject	"woonfunctie"	"woonfunctie"
Oppervlakte verblijfsobject	90	90
Verblijfsobjectstatus	"Verblijfsobject in gebruik"	"Verblijfsobject buiten gebruik"
<b>Pandrelatering</b>		
Pandrelatering	441	441
Datum begin geldigheid verblijfsobjectgegevens	01-07-1980	02-04-2006
Datum einde geldigheid verblijfsobjectgegevens	02-04-2006	< leeg >
Aanduiding verblijfsobjectgegevens in onderzoek	"N"	"N"
Documentdatum mutatie verblijfsobject	01-07-1980	02-04-2006
Documentnummer mutatie verblijfsobject	44884	68868
<b>Pand</b>		
Pandidentificatie	441	441
Indicatie geconstateerd pand	"N"	"N"
Pandgeometrie	Reeks coördinaten (omtrek)	Dezelfde reeks coördinaten (omtrek)
Oorspronkelijk bouwjaar pand	1980	1980
Pandstatus	"Pand in gebruik"	"Pand buiten gebruik"
Datum begin geldigheid pandgegevens	01-07-1980	02-04-2006
Datum einde geldigheid pandgegevens	02-04-2006	< leeg >
Aanduiding pandgegevens in onderzoek	"N"	"N"
Documentdatum mutatie pand	01-07-1980	02-04-2006
Documentnummer mutatie pand	44884	68868

## Geheel verdwijnen objecten door calamiteiten

<b>Naam gebeurtenis</b>	Geheel verdwijnen panden door calamiteiten	
<b>Code gebeurtenis</b>	BGR-VOCHEEL	
<b>Beschrijving gebeurtenis</b>	Door een niet geplande gebeurtenis gaat een pand geheel teniet dat als zodanig al is geregistreerd binnen de BAG.	
<b>Gevolgen voor de registratie</b>	Het betreffende pand (of panden) wordt historisch gemaakt. Een verblijfsobject (of verblijfsobjecten) die deel uitmaakt van het pand(en) wordt eveneens historisch gemaakt alsmede de bijbehorende nummeraanduiding(en).	
<b>Betrokken objecttype gebeurtenis</b>	PAND en VERBLIJFSOBJECT en NUMMERAANDUIDING	
<b>Bron</b>	Door een bevoegd ambtenaar wordt een schriftelijke verklaring opgesteld die aan de beheerder van de BAG wordt doorgestuurd.	
<b>Brondocument</b>	Een schriftelijke verklaring van een bevoegd ambtenaar.	
<b>Uit te voeren processen</b>	<ol style="list-style-type: none"><li>1. Als één of meer verblijfsobjecten deel uitmaakten van het tenietgegane pand leidt deze gebeurtenis tot het uitvoeren van het proces “<i>Afvoeren verblijfsobject</i>” waarbij als status de waarde “<i>Verblijfsobject ingetrokken</i>” wordt toegekend en tot</li><li>2. het uitvoeren van het proces “<i>Afvoeren nummeraanduiding</i>” waarbij de status “<i>Naamgeving ingetrokken</i>” wordt toegekend. Ook eventuele nevenadressen worden ingetrokken.</li><li>3. De gebeurtenis leidt vervolgens tot het uitvoeren van het proces “<i>Afvoeren pand</i>” waarbij als status de waarde “<i>Pand gesloopt</i>” wordt toegekend.</li></ol>	
<b>Gewijzigde attributen gebeurtenis</b>	<b>VERBLIJFSOBJECT</b> <i>Afvoeren verblijfsobject</i>	
	Verblijfsobjectstatus	Toekenning status “ <i>Verblijfsobject ingetrokken</i> ”
	Datum begin geldigheid verblijfsobjectgegevens	Opname datum melding of waarneming
	Documentdatum mutatie verblijfsobject	Opname datum melding of waarneming
	Documentnummer mutatie verblijfsobject	Opname nummer melding of waarneming
	<b>NUMMERAANDUIDING</b> <i>Afvoeren nummeraanduiding</i>	
	Datum begin geldigheid nummeraanduidinggegevens	Opname ingangsdatum
	Documentdatum mutatie nummeraanduiding	Opname datum melding of waarneming
	Documentnummer mutatie nummeraanduiding	Opname nummer van de melding of waarneming

Nummeraanduidingstatus	Toekenning waarde "Naamgeving ingetrokken"
<b>PAND</b> <i>Afvoeren pand</i>	
Pandstatus	Toekenning status "Pand gesloopt"
Datum begin geldigheid pandgegevens	Opname datum melding of waarneming
Documentdatum mutatie pand	Opname datum melding of waarneming
Documentnummer mutatie pand	Opname nummer melding of waarneming

## Resultaat

Het pand of panden en bijbehorende verblijfsobject(en) en nummeraanduiding(en) zijn historisch gemaakt.

## Opmerkingen

Als na de calamiteit een significant deel van het pand en verblijfsobject nog fysiek aanwezig is, maar pand en verblijfsobject zijn dusdanig beschadigd, dat deze gedoemd zijn te verdwijnen, wordt in de periode na de calamiteit en vóór de feitelijke sloop de status van pand en verblijfsobject op "Buiten gebruik" gezet. In dat geval blijft de nummeraanduiding(en) gedurende die periode nog gehandhaafd. Dit is beschreven bij de gebeurtenis 'Pand onbewoonbaar'.

De volgorde waarin de gegevens historisch worden gemaakt is van belang: de nummeraanduiding dient historisch te worden gemaakt nadat het bijbehorende verblijfsobject is afgevoerd, omdat bij het verblijfsobject een "Aanduiding hoofdadres verblijfsobject" is opgenomen dat moet verwijzen naar een bestaande nummeraanduiding. Het historisch maken vindt vervolgens gelijktijdig plaats. Bovendien kan het pand pas worden afgevoerd nadat het verblijfsobject is afgevoerd aangezien een verblijfsobject in de BAG niet kan bestaan zonder het bijbehorende pand.

## Voorbeeld:

Het pand aan de Crocussenlaan 18 in Het Dorp brandt op 31/3/2006 tot de grond af. Dit wordt op 2/4/2006 vastgelegd in een verklaring met nummer 64240 en binnen vier dagen verwerkt in de BAG (zie paragraaf 1.6 voor de beginsituatie in "Het Dorp").

	Historisch voorkomen na mutatie	Nieuwe voorkomen
<b>Verblijfsobject</b>		
Verblijfsobjectidentificatie	234805	234805
Indicatie geconstateerd verblijfsobject	"N"	"N"
Aanduiding hoofdadres verblijfsobject	12361	12361
Aanduiding nevenadressen verblijfsobject	< leeg >	< leeg >
Verblijfsobjectgeometrie	xy-coördinaat	zelfde xy-coördinaat
Gebruiksdoel verblijfsobject	"woonfunctie"	"woonfunctie"
Oppervlakte verblijfsobject	180	180
Verblijfsobjectstatus	"Verblijfsobject in gebruik"	"Verblijfsobject ingetrokken"
Pandrelatering	417	417
Datum begin geldigheid verblijfsobjectgegevens	01-07-1980	02-04-2006

Datum einde geldigheid verblijfsobjectgegevens	02-04-2006	< leeg >
Aanduiding verblijfsobjectgegevens in onderzoek	"N"	"N"
Documentdatum mutatie verblijfsobject	01-07-1980	02-04-2006
Documentnummer mutatie verblijfsobject	42386	64240
<b>Nummeraanduiding</b>		
Identificatiecode nummeraanduiding	12361	12361
Huisnummer	18	18
Indicatie geconstateerde nummeraanduiding	"N"	"N"
Huisletter	< leeg >	< leeg >
Huisnummertoevoeging	< leeg >	< leeg >
Postcode		
Identificatiecode bijbehorende woonplaats	< leeg >	< leeg >
Datum begin geldigheid nummeraanduidinggegevens	01-07-1980	02-04-2006
Datum einde geldigheid nummeraanduidinggegevens	02-04-2006	< leeg >
Aanduiding nummeraanduidinggegevens in onderzoek	"N"	"N"
Identificatiecode bijbehorende openbare ruimte	96	96
Type adresseerbaar object	"Verblijfsobject"	"Verblijfsobject"
Documentdatum mutatie nummeraanduiding	01-07-1980	02-04-2006
Documentnummer mutatie nummeraanduiding	42386	64240
Nummeraanduidingstatus	"Naamgeving uitgegeven"	"Naamgeving ingetrokken"
<b>Pand</b>		
Pandidentificatie	417	417
Indicatie geconstateerd pand	"N"	"N"
Pandgeometrie	Reeks coördinaten (omtrek)	Dezelfde reeks coördinaten (omtrek)
Oorspronkelijk bouwjaar pand	1980	1980
Pandstatus	"Pand in gebruik"	"Pand gesloopt"
Datum begin geldigheid pandgegevens	01-07-1980	02-04-2006
Datum einde geldigheid pandgegevens	02-04-2006	< leeg >
Aanduiding pandgegevens in onderzoek	"N"	"N"
Documentdatum mutatie pand	01-07-1980	02-04-2006
Documentnummer mutatie pand	42386	64240

### Gedeeltelijk verdwijnen objecten door calamiteiten

<b>Naam gebeurtenis</b>	Gedeeltelijk verdwijnen objecten door calamiteiten																
<b>Code gebeurtenis</b>	BGR-VOCDEEL																
<b>Beschrijving gebeurtenis</b>	Door een niet geplande gebeurtenis gaat een pand gedeeltelijk teniet dat als zodanig al is geregistreerd binnen de BAG.																
<b>Gevolgen voor de registratie</b>	De status van het betreffende pand (of panden) en verblijfsobject(en) wordt veranderd.																
<b>Betrokken objecttype gebeurtenis</b>	PAND en VERBLIJFSOBJECT																
<b>Bron</b>	Door een bevoegd ambtenaar wordt een schriftelijke verklaring opgesteld die aan de beheerder van de BAG wordt doorgestuurd.																
<b>Brondocument</b>	Een schriftelijke verklaring van een bevoegd ambtenaar.																
<b>Uit te voeren processen</b>	<ol style="list-style-type: none"><li>1. De gebeurtenis leidt tot het uitvoeren van het proces “<i>Muteren gegevens pand</i>” waarbij de status wordt gewijzigd in “Pand in gebruik (niet ingemeten)” en</li><li>2. tot het uitvoeren van het proces “<i>Muteren gegevens verblijfsobject</i>” waarbij de status wordt gewijzigd in “Verblijfsobject in gebruik (niet ingemeten)”.</li></ol>																
<b>Gewijzigde attributen gebeurtenis</b>	<p>PAND</p> <p><i>Muteren gegevens pand</i></p> <table><tr><td>Pandstatus</td><td>Toekenning status “Pand in gebruik (niet ingemeten)”</td></tr><tr><td>Datum begin geldigheid pandgegevens</td><td>Opname datum verklaring</td></tr><tr><td>Documentdatum mutatie pand</td><td>Opname datum verklaring</td></tr><tr><td>Documentnummer mutatie pand</td><td>Opname nummer verklaring</td></tr></table> <p>VERBLIJFSOBJECT</p> <p><i>Muteren gegevens verblijfsobject</i></p> <table><tr><td>Verblijfsobjectstatus</td><td>Toekenning status “Verblijfsobject in gebruik (niet ingemeten)”</td></tr><tr><td>Datum begin geldigheid verblijfsobjectgegevens</td><td>Opname datum verklaring</td></tr><tr><td>Documentdatum mutatie verblijfsobject</td><td>Opname datum verklaring</td></tr><tr><td>Documentnummer mutatie verblijfsobject</td><td>Opname nummer verklaring</td></tr></table>	Pandstatus	Toekenning status “Pand in gebruik (niet ingemeten)”	Datum begin geldigheid pandgegevens	Opname datum verklaring	Documentdatum mutatie pand	Opname datum verklaring	Documentnummer mutatie pand	Opname nummer verklaring	Verblijfsobjectstatus	Toekenning status “Verblijfsobject in gebruik (niet ingemeten)”	Datum begin geldigheid verblijfsobjectgegevens	Opname datum verklaring	Documentdatum mutatie verblijfsobject	Opname datum verklaring	Documentnummer mutatie verblijfsobject	Opname nummer verklaring
Pandstatus	Toekenning status “Pand in gebruik (niet ingemeten)”																
Datum begin geldigheid pandgegevens	Opname datum verklaring																
Documentdatum mutatie pand	Opname datum verklaring																
Documentnummer mutatie pand	Opname nummer verklaring																
Verblijfsobjectstatus	Toekenning status “Verblijfsobject in gebruik (niet ingemeten)”																
Datum begin geldigheid verblijfsobjectgegevens	Opname datum verklaring																
Documentdatum mutatie verblijfsobject	Opname datum verklaring																
Documentnummer mutatie verblijfsobject	Opname nummer verklaring																
<b>Resultaat</b>	De status van het pand of panden en bijbehorende verblijfsobject(en) zijn correct gewijzigd.																
<b>Opmerkingen</b>	Er is sprake van “gedeeltelijk verdwijnen objecten door calamiteiten” als de verwachting is dat pand en of verblijfsobject weer voldoende zullen worden hersteld om weer in gebruik te worden genomen.																

### Voorbeeld:

Het pand aan de Crocussenlaan 6 in Het Dorp brandt op 29/3/2006 gedeeltelijk af, zodat het niet meer in gebruik is. Dit wordt op 31/3/2006 vastgelegd in een verklaring met nummer 64246 en binnen vier dagen verwerkt in de BAG

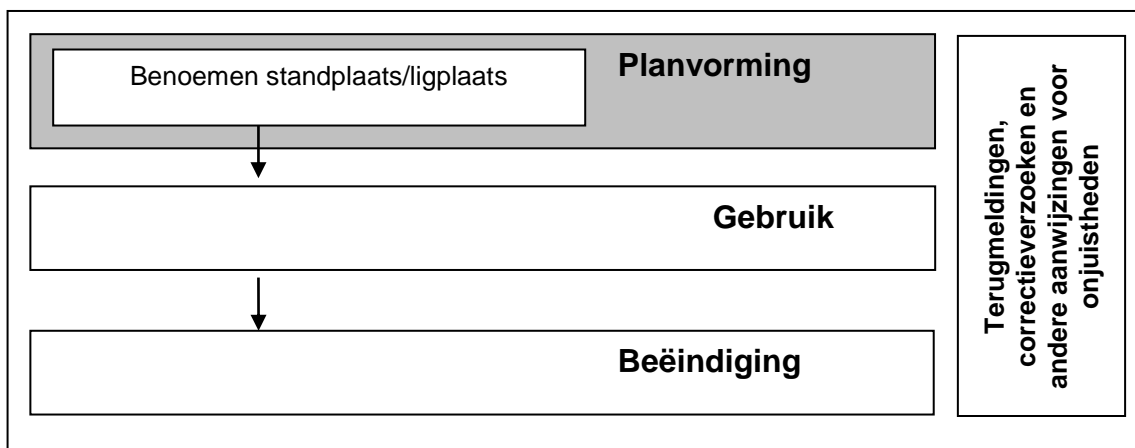
(zie paragraaf 1.6 voor de beginsituatie in "Het Dorp").

	Historisch voorkomen na mutatie	Nieuwe voorkomen
<b>Pand</b>		
Pandidentificatie	406	406
Indicatie geconstateerd pand	"N"	"N"
Pandgeometrie	Reeks coördinaten (omtrek)	Dezelfde reeks coördinaten (omtrek)
Oorspronkelijk bouwjaar pand	1980	1980
Pandstatus	"Pand in gebruik"	"Pand in gebruik (niet ingemeten)"
Datum begin geldigheid pandgegevens	01-07-1980	31-03-2006
Datum einde geldigheid pandgegevens	31-03-2006	< leeg >
Aanduiding pandgegevens in onderzoek	"N"	"N"
Documentdatum mutatie pand	01-07-1980	31/03/2006
Documentnummer mutatie pand	41475	64246
<b>Verblijfsobject</b>		
Verblijfsobjectidentificatie	234799	234799
Indicatie geconstateerd verblijfsobject	"N"	"N"
Aanduiding hoofdadres verblijfsobject	12355	12355
Aanduiding nevenadressen verblijfsobject	< leeg >	< leeg >
Verblijfsobjectgeometrie	xy-coördinaat	zelfde xy-coördinaat
Gebruiksdoel verblijfsobject	"woonfunctie"	"woonfunctie"
Oppervlakte verblijfsobject	180	180
Verblijfsobjectstatus	"Verblijfsobject in gebruik"	"Verblijfsobject in gebruik (niet ingemeten)"
Pandrelatering	406	406
Datum begin geldigheid verblijfsobjectgegevens	01-07-1980	31-03-2006
Datum einde geldigheid verblijfsobjectgegevens	31-03-2006	< leeg >
Aanduiding verblijfsobjectgegevens in onderzoek	"N"	"N"
Documentdatum mutatie verblijfsobject	01-07-1980	31-03-2006
Documentnummer mutatie verblijfsobject	41475	64246

### 3 Levenscyclus standplaatsen en ligplaatsen

#### 3.1 Inleiding

#### 3.2 Planvorming



### 3.2.1 Benoemen van een standplaats of een ligplaats

#### Benoemen standplaats

<b>Naam gebeurtenis</b>	Benoemen standplaats
<b>Code gebeurtenis</b>	BGR-BSLSP
<b>Beschrijving gebeurtenis</b>	Door de gemeente is een standplaats vastgesteld. Dit object zal als zodanig geregistreerd moeten worden in de BAG.
<b>Gevolgen voor de registratie</b>	De standplaats(en) wordt opgenomen in de BAG.
<b>Betrokken objecttype gebeurtenis</b>	STANDPLAATS en NUMMERAANDUIDING
<b>Bron</b>	De afdeling die verantwoordelijk is voor het vaststellen van standplaatsen.
<b>Brondocument</b>	Het vaststellingsbesluit
<b>Uit te voeren processen</b>	<ol style="list-style-type: none"><li>1. Deze gebeurtenis leidt tot het uitvoeren van het proces "Opvoeren nummeraanduiding" waarbij de status "Naamgeving uitgegeven" wordt toegekend. Tevens wordt een postcode aangevraagd bij PostNL.</li><li>2. De gebeurtenis leidt vervolgens tot het uitvoeren van het proces "Opvoeren standplaats" waarbij als status de waarde "Plaats aangewezen" wordt toegekend.</li></ol>
<b>Gewijzigde attributen gebeurtenis</b>	NUMMERAANDUIDING (nieuw) <i>Opvoeren nummeraanduiding</i>
	Identificatiecode nummeraanduiding Toekenning en opname
	Huisnummer Opname toegekend huisnummer
	Indicatie geconstateerde nummeraanduiding Toekenning waarde "N"
	Huisletter Opname toegekende huisletter (optioneel)
	Huisnummertoevoeging Opname toegekende huisnummertoevoeging (optioneel)
	Postcode Opname postcode van PostNL (optioneel)
	Identificatiecode bijbehorende woonplaats Opname identificatiecode omvattende woonplaats (optioneel)
	Datum begin geldigheid nummeraanduidinggegevens Opname ingangsdatum
	Aanduiding nummeraanduidinggegevens in onderzoek Toekenning waarde "N"
	Identificatiecode bijbehorende openbare Opname identificatiecode



ruimte	gerelateerde openbare ruimte
Type adresseerbaar object	Toekenning waarde "standplaats"
Documentdatum mutatie nummeraanduiding	Opname datum besluit nummeraanduiding
Documentnummer mutatie nummeraanduiding	Opname nummerbesluit nummeraanduiding
Nummeraanduidingstatus	Toekenning waarde "Naamgeving uitgegeven"
<b>STANDPLAATS</b>	
<i>Opvoeren standplaats</i>	
Standplaatsidentificatie	Toekenning en opname
Indicatie geconstateerde standplaats	Toekenning waarde "N"
Standplaatsstatus	Toekenning status "Plaats aangewezen"
Aanduiding hoofdadres standplaats	Opname identificatienummer nummeraanduiding
Aanduiding nevenadressen standplaats	Opname identificatienummers nummeraanduiding (optioneel)
Standplaatsgeometrie	Opname standplaatsgeometrie
Aanduiding standplaatsgegevens in onderzoek	Toekenning waarde "N"
Datum begin geldigheid standplaatsgegevens	Opname ingangsdatum
Documentdatum mutatie standplaats	Opname datum vaststellingsbesluit
Documentnummer mutatie standplaats	Opname nummer vaststellingsbesluit

**Resultaat**

De standplaats(en) is correct opgenomen in de BAG.

**Opmerkingen**

De volgorde waarin de gegevens worden opgevoerd is van belang: de nummeraanduiding dient ingevoerd te worden voordat de standplaats wordt opgevoerd, omdat bij de standplaats een "Aanduiding hoofdadres standplaats" is opgenomen dat moet verwijzen naar een bestaande nummeraanduiding. Het opvoeren in de BAG vindt vervolgens (softwarematig) gelijktijdig plaats.

**Voorbeeld:**

Op de Hyacintenlaan in Het Dorp wordt op 25/1/2006 een standplaats vastgesteld middels een vaststellingsbesluit met kenmerk 88800. Aan deze standplaats wordt het huisnummer 102 toegekend. Dit is vastgelegd in het huisnummerbesluit met nummer 55501 (zie paragraaf 1.6 voor de beginsituatie in "Het Dorp").

**Historisch voorkomen na mutatie      Nieuwe voorkomen**

**Standplaats**

Standplaatsidentificatie	<leeg>	72502
Indicatie geconstateerde standplaats	<leeg>	"N"
Standplaatsstatus	<leeg>	"Plaats aangewezen"
Aanduiding hoofdadres standplaats	<leeg>	12502
Aanduiding nevenadressen standplaats	<leeg>	< leeg >
Standplaatsgeometrie	<leeg>	Reeks coördinaten (omtrek)
Aanduiding standplaatsgegevens in onderzoek	<leeg>	"N"
Datum begin geldigheid standplaatsgegevens	<leeg>	25-01-2006
Datum einde geldigheid standplaatsgegevens	<leeg>	< leeg >
Documentdatum mutatie standplaats	<leeg>	25-01-2006
Documentnummer mutatie standplaats	<leeg>	88800
<b>Nummeraanduiding</b>		
Identificatiecode nummeraanduiding	<leeg>	12502
Huisnummer	<leeg>	102
Indicatie geconstateerde nummeraanduiding	<leeg>	"N"
Huisletter	<leeg>	< leeg >
Huisnummertoevoeging	<leeg>	< leeg >
Postcode	<leeg>	<leeg>
Identificatiecode bijbehorende woonplaats	<leeg>	< leeg >
Datum begin geldigheid nummeraanduidinggegevens	<leeg>	25-01-2006
Datum einde geldigheid nummeraanduidinggegevens	<leeg>	<leeg>
Aanduiding nummeraanduidinggegevens in onderzoek	<leeg>	"N"
Identificatiecode bijbehorende openbare ruimte	<leeg>	95
Type adresseerbaar object	<leeg>	"Standplaats"
Documentdatum mutatie nummeraanduiding	<leeg>	25-01-2006
Documentnummer mutatie nummeraanduiding	<leeg>	55501
Nummeraanduidingstatus	<leeg>	"Naamgeving uitgegeven"

## Benoemen ligplaats

<b>Naam gebeurtenis</b>	Benoemen ligplaats																						
<b>Code gebeurtenis</b>	BGR-BSLLP																						
<b>Beschrijving gebeurtenis</b>	Door de gemeente is een ligplaats vastgesteld. Dit object zal als zodanig geregistreerd moeten worden in de BAG.																						
<b>Gevolgen voor de registratie</b>	De ligplaats(en) wordt opgenomen in de BAG.																						
<b>Betrokken objecttype gebeurtenis</b>	LIGPLAATS en NUMMERAANDUIDING																						
<b>Bron</b>	De afdeling die verantwoordelijk is voor het vaststellen van ligplaatsen.																						
<b>Brondocument</b>	Het vaststellingsbesluit																						
<b>Uit te voeren processen</b>	<ol style="list-style-type: none"><li>1. Deze gebeurtenis leidt tot het uitvoeren van het proces "Opvoeren nummeraanduiding" waarbij de status "Naamgeving uitgegeven" wordt toegekend. Tevens wordt een postcode aangevraagd bij PostNL.</li><li>2. De gebeurtenis leidt vervolgens tot het uitvoeren van het proces "Opvoeren ligplaats" waarbij als status de waarde "Plaats aangewezen" wordt toegekend.</li></ol>																						
<b>Gewijzigde attributen gebeurtenis</b>	<p>NUMMERAANDUIDING (nieuw) <i>Opvoeren nummeraanduiding</i></p> <table><tr><td>Identificatiecode nummeraanduiding</td><td>Toekenning en opname</td></tr><tr><td>Huisnummer</td><td>Opname toegekend huisnummer</td></tr><tr><td>Indicatie geconstateerde nummeraanduiding</td><td>Toekenning waarde "N"</td></tr><tr><td>Huisletter</td><td>Opname toegekende huisletter (optioneel)</td></tr><tr><td>Huisnummertoevoeging</td><td>Opname toegekende huisnummertoevoeging (optioneel)</td></tr><tr><td>Postcode</td><td>Opname postcode van PostNL (optioneel)</td></tr><tr><td>Identificatiecode bijbehorende woonplaats</td><td>Opname identificatiecode omvattende woonplaats (optioneel)</td></tr><tr><td>Datum begin geldigheid nummeraanduidinggegevens</td><td>Opname ingangsdatum</td></tr><tr><td>Aanduiding nummeraanduidinggegevens in onderzoek</td><td>Toekenning waarde "N"</td></tr><tr><td>Identificatiecode bijbehorende openbare ruimte</td><td>Opname identificatiecode gerelateerde openbare ruimte</td></tr><tr><td>Type adresseerbaar object</td><td>Toekenning waarde "ligplaats"</td></tr></table>	Identificatiecode nummeraanduiding	Toekenning en opname	Huisnummer	Opname toegekend huisnummer	Indicatie geconstateerde nummeraanduiding	Toekenning waarde "N"	Huisletter	Opname toegekende huisletter (optioneel)	Huisnummertoevoeging	Opname toegekende huisnummertoevoeging (optioneel)	Postcode	Opname postcode van PostNL (optioneel)	Identificatiecode bijbehorende woonplaats	Opname identificatiecode omvattende woonplaats (optioneel)	Datum begin geldigheid nummeraanduidinggegevens	Opname ingangsdatum	Aanduiding nummeraanduidinggegevens in onderzoek	Toekenning waarde "N"	Identificatiecode bijbehorende openbare ruimte	Opname identificatiecode gerelateerde openbare ruimte	Type adresseerbaar object	Toekenning waarde "ligplaats"
Identificatiecode nummeraanduiding	Toekenning en opname																						
Huisnummer	Opname toegekend huisnummer																						
Indicatie geconstateerde nummeraanduiding	Toekenning waarde "N"																						
Huisletter	Opname toegekende huisletter (optioneel)																						
Huisnummertoevoeging	Opname toegekende huisnummertoevoeging (optioneel)																						
Postcode	Opname postcode van PostNL (optioneel)																						
Identificatiecode bijbehorende woonplaats	Opname identificatiecode omvattende woonplaats (optioneel)																						
Datum begin geldigheid nummeraanduidinggegevens	Opname ingangsdatum																						
Aanduiding nummeraanduidinggegevens in onderzoek	Toekenning waarde "N"																						
Identificatiecode bijbehorende openbare ruimte	Opname identificatiecode gerelateerde openbare ruimte																						
Type adresseerbaar object	Toekenning waarde "ligplaats"																						

Documentdatum mutatie nummeraanduiding	Opname datum besluit nummeraanduiding
Documentnummer mutatie nummeraanduiding	Opname nummerbesluit nummeraanduiding
Nummeraanduidingstatus	Toekenning waarde "Naamgeving uitgegeven"

## LIGPLAATS

### Opvoeren ligplaats

Ligplaatsidentificatie	Toekenning en opname
Indicatie geconstateerde ligplaats	Toekenning waarde "N"
Ligplaatsstatus	Toekenning status "Plaats aangewezen"
Aanduiding hoofdadres ligplaats	Opname identificatienummer nummeraanduiding
Aanduiding nevenadressen ligplaats	Opname identificatienummers nummeraanduiding (optioneel)
Ligplaatsgeometrie	Opname ligplaatsgeometrie
Aanduiding ligplaatsgegevens in onderzoek	Toekenning waarde "N"
Datum begin geldigheid ligplaatsgegevens	Opname ingangsdatum
Documentdatum mutatie ligplaats	Opname datum vaststellingsbesluit
Documentnummer mutatie ligplaats	Opname nummer vaststellingsbesluit

## Resultaat

De ligplaats(en) is correct opgenomen in de BAG.

## Opmerkingen

De volgorde waarin de gegevens worden opgevoerd is van belang: de nummeraanduiding dient ingevoerd te worden voordat de ligplaats wordt opgevoerd, omdat bij de ligplaats een "Aanduiding hoofdadres ligplaats" is opgenomen dat moet verwijzen naar een bestaande nummeraanduiding. Het invoeren in de BAG vindt vervolgens (softwarematig) gelijktijdig plaats.

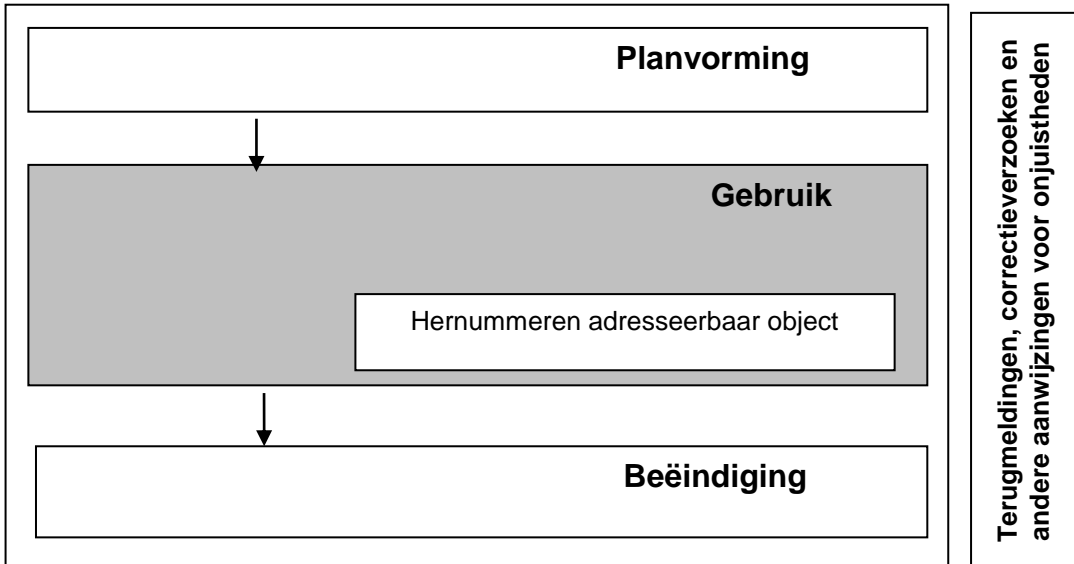
## Voorbeeld:

Op de Crocussenlaan in Het Dorp wordt op 25/1/2006 een ligplaats vastgesteld middels een vaststellingsbesluit met kenmerk 89000. Aan deze ligplaats wordt het huisnummer 44 toegekend. Dit is vastgelegd in het huisnummerbesluit met nummer 55551 (zie paragraaf 1.6 voor de beginsituatie in "Het Dorp").

	Historisch voorkomen na mutatie	Nieuwe voorkomen
<b>Ligplaats</b>		
Ligplaatsidentificatie	<leeg>	72602
Indicatie geconstateerde ligplaats	<leeg>	"N"
Ligplaatsstatus	<leeg>	"Plaats aangewezen"
Aanduiding hoofdadres ligplaats	<leeg>	12602
Aanduiding nevenadressen ligplaats	<leeg>	< leeg >

Ligplaatsgeometrie	<leeg>	Reeks coördinaten (omtrek)
Aanduiding ligplaatsgegevens in onderzoek	<leeg>	"N"
Datum begin geldigheid ligplaatsgegevens	<leeg>	25-01-2006
Datum einde geldigheid ligplaatsgegevens	<leeg>	< leeg >
Documentdatum mutatie ligplaats	<leeg>	25-01-2006
Documentnummer mutatie ligplaats	<leeg>	89000
<b>Nummeraanduiding</b>		
Identificatiecode nummeraanduiding	<leeg>	12602
Huisnummer	<leeg>	44
Indicatie geconstateerde nummeraanduiding	<leeg>	"N"
Huisletter	<leeg>	< leeg >
Huisnummertoevoeging	<leeg>	< leeg >
Postcode	<leeg>	<leeg>
Identificatiecode bijbehorende woonplaats	<leeg>	< leeg >
Datum begin geldigheid nummeraanduidinggegevens	<leeg>	25-01-2006
Datum einde geldigheid nummeraanduidinggegevens	<leeg>	<leeg>
Aanduiding nummeraanduidinggegevens in onderzoek	<leeg>	"N"
Identificatiecode bijbehorende openbare ruimte	<leeg>	96
Type adresseerbaar object	<leeg>	"Ligplaats"
Documentdatum mutatie nummeraanduiding	<leeg>	25-01-2006
Documentnummer mutatie nummeraanduiding	<leeg>	55551
Nummeraanduidingstatus	<leeg>	"Naamgeving uitgegeven"

### 3.3 Gebruik standplaats of ligplaats



### 3.3.1 Hernummeren van een standplaats of ligplaats

#### Hernummeren adresseerbaar object

<b>Naam gebeurtenis</b>	Hernummeren adresseerbaar object														
<b>Code gebeurtenis</b>	BRA-HNU														
<b>Beschrijving gebeurtenis</b>	Als gevolg van een hernummering in de adressen vinden wijzigingen plaats in de nummeraanduiding. Er treden geen wijzigingen op in de eigenschappen van een adresseerbaar object dat is opgenomen in de BAG.														
<b>Gevolgen voor de registratie</b>	Het oude voorkomen van de nummeraanduiding wordt historisch gemaakt en de nieuwe nummeraanduiding wordt opgenomen in de BAG.														
<b>Betrokken objecttype gebeurtenis</b>	NUMMERAANDUIDING														
<b>Bron</b>	De afdeling die verantwoordelijk is voor het uitvoeren van nummeraanduidingen.														
<b>Brondocument</b>	Het besluit nummeraanduiding (huisnummerbesluit)														
<b>Uit te voeren processen</b>	<ol style="list-style-type: none"><li>1. Deze gebeurtenis leidt tot het uitvoeren van de processen “<i>Muteren gegevens nummeraanduiding</i>” en</li><li>2. tot het softwarematig doorgeven van een bericht dat in een gerelateerd gegeven van het bijbehorende adresseerbaar object een wijziging heeft plaats gevonden.</li></ol>														
<b>Gewijzigde attributen gebeurtenis</b>	<p>NUMMERAANDUIDING <i>Muteren gegevens nummeraanduiding</i></p> <table><tr><td>Huisnummer</td><td>Opname toegekend nieuw huisnummer</td></tr><tr><td>Huisletter</td><td>Opname toegekende nieuwe huisletter</td></tr><tr><td>Huisnummertoevoeging</td><td>Opname toegekende nieuwe huisnummertoevoeging</td></tr><tr><td>Postcode</td><td>Opname postcode van PostNL</td></tr><tr><td>Datum begin geldigheid nummeraanduidinggegevens</td><td>Opname ingangsdatum</td></tr><tr><td>Documentdatum mutatie nummeraanduiding</td><td>Opname nummerbesluit nummeraanduiding</td></tr><tr><td>Documentnummer mutatie nummeraanduiding</td><td>Opname nummer document waaruit de wijziging blijkt</td></tr></table>	Huisnummer	Opname toegekend nieuw huisnummer	Huisletter	Opname toegekende nieuwe huisletter	Huisnummertoevoeging	Opname toegekende nieuwe huisnummertoevoeging	Postcode	Opname postcode van PostNL	Datum begin geldigheid nummeraanduidinggegevens	Opname ingangsdatum	Documentdatum mutatie nummeraanduiding	Opname nummerbesluit nummeraanduiding	Documentnummer mutatie nummeraanduiding	Opname nummer document waaruit de wijziging blijkt
Huisnummer	Opname toegekend nieuw huisnummer														
Huisletter	Opname toegekende nieuwe huisletter														
Huisnummertoevoeging	Opname toegekende nieuwe huisnummertoevoeging														
Postcode	Opname postcode van PostNL														
Datum begin geldigheid nummeraanduidinggegevens	Opname ingangsdatum														
Documentdatum mutatie nummeraanduiding	Opname nummerbesluit nummeraanduiding														
Documentnummer mutatie nummeraanduiding	Opname nummer document waaruit de wijziging blijkt														
<b>Resultaat</b>	Het oude voorkomen van de nummeraanduiding is historisch gemaakt en het nieuwe voorkomen is correct ingevoerd in de BAG. Er is een bericht verstuurd dat in een gerelateerd gegeven van het bijbehorende adresseerbaar object een wijziging heeft plaats gevonden.														

## Opmerkingen

De identificatiecode van de nummeraanduiding blijft ongewijzigd.

### Voorbeeld:

Op de Hyacintenlaan in Het Dorp wordt op 31/3/2006 van de standplaats met het huisnummer 100 dit huisnummer veranderd in 120. Dit is vastgelegd in het huisnummerbesluit met nummer 64250 (zie paragraaf 1.6 voor de beginsituatie in "Het Dorp").

	Historisch voorkomen na mutatie	Nieuwe voorkomen
<b>Nummeraanduiding</b>		
Identificatiecode nummeraanduiding	12500	12500
Huisnummer	100	120
Indicatie geconstateerde nummeraanduiding	"N"	"N"
Huisletter	< leeg >	< leeg >
Huisnummertoevoeging	< leeg >	< leeg >
Postcode	1954 NC	1954 NC
Identificatiecode bijbehorende woonplaats	< leeg >	< leeg >
Datum begin geldigheid nummeraanduidinggegevens	25-01-2006	31-03-2006
Datum einde geldigheid nummeraanduidinggegevens	31-03-2006	< leeg >
Aanduiding nummeraanduidinggegevens in onderzoek	"N"	"N"
Identificatiecode bijbehorende openbare ruimte	95	95
Type adresseerbaar object	"Standplaats"	"Standplaats"
Documentdatum mutatie nummeraanduiding	25-01-2006	31-03-2006
Documentnummer mutatie nummeraanduiding	55500	64250
Nummeraanduidingstatus	"Naamgeving uitgegeven"	"Naamgeving uitgegeven"

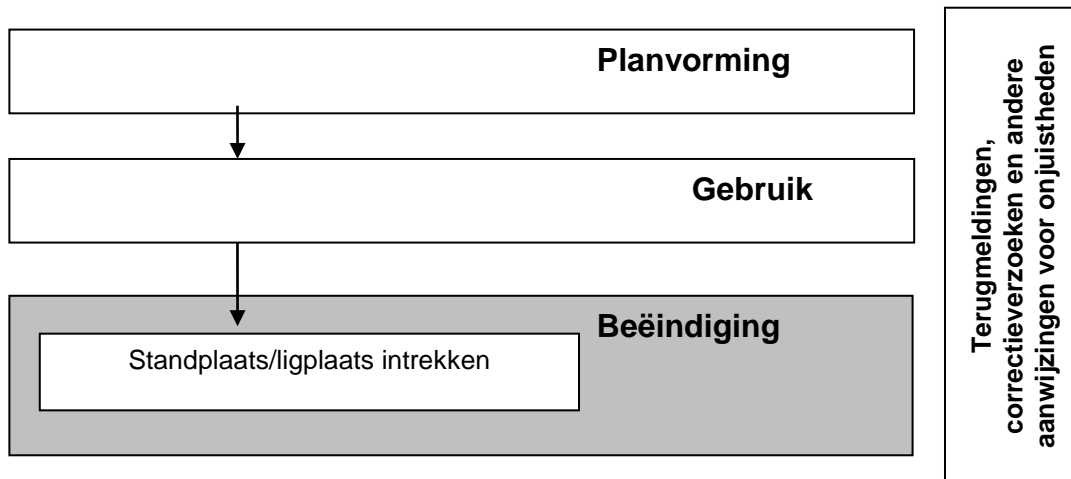
### Voorbeeld:

Op de Crocussenlaan in Het Dorp wordt op 31/3/2006 van de ligplaats met het huisnummer 40 dit huisnummer veranderd in 36. Dit is vastgelegd in het huisnummerbesluit met nummer 64251 (zie paragraaf 1.6 voor de beginsituatie in "Het Dorp").

	Historisch voorkomen na mutatie	Nieuwe voorkomen
<b>Nummeraanduiding</b>		
Identificatiecode nummeraanduiding	12600	12600
Huisnummer	40	36
Indicatie geconstateerde nummeraanduiding	"N"	"N"
Huisletter	< leeg >	< leeg >
Huisnummertoevoeging	< leeg >	< leeg >
Postcode	1954 LT	1954 LT
Identificatiecode bijbehorende woonplaats	< leeg >	< leeg >
Datum begin geldigheid nummeraanduidinggegevens	25-01-2006	31-03-2006
Datum einde geldigheid nummeraanduidinggegevens	31-03-2006	< leeg >
Aanduiding nummeraanduidinggegevens in onderzoek	"N"	"N"
Identificatiecode bijbehorende openbare ruimte	96	96
Type adresseerbaar object	"Ligplaats"	"Ligplaats"
Documentdatum mutatie nummeraanduiding	25-01-2006	31-03-2006
Documentnummer mutatie nummeraanduiding	55500	64251
Nummeraanduidingstatus	"Naamgeving uitgegeven"	"Naamgeving uitgegeven"



### 3.4 Opheffen standplaats of ligplaats



### 3.4.1 Intrekken van een standplaats of ligplaats

#### Intrekken standplaats

<b>Naam gebeurtenis</b>	Intrekken standplaats																
<b>Code gebeurtenis</b>	BGR-ISLSP																
<b>Beschrijving gebeurtenis</b>	Door de gemeente is een standplaats ingetrokken. De intrekking van dit object zal geregistreerd moeten worden in de BAG.																
<b>Gevolgen voor de registratie</b>	De standplaats(en) wordt historisch gemaakt.																
<b>Betrokken objecttype gebeurtenis</b>	STANDPLAATS en NUMMERAANDUIDING																
<b>Bron</b>	De afdeling die verantwoordelijk is voor vaststellen en intrekken van standplaatsen.																
<b>Brondocument</b>	Het intrekkingsbesluit.																
<b>Uit te voeren processen</b>	<ol style="list-style-type: none"><li>1. Deze gebeurtenis leidt altijd tot het uitvoeren van het proces "Afvoeren standplaats" gevolgd door</li><li>2. het uitvoeren van het proces "Afvoeren nummeraanduiding".</li></ol>																
<b>Gewijzigde attributen gebeurtenis</b>	<p>STANDPLAATS <i>Afvoeren standplaats</i></p> <table><tr><td>Standplaatsstatus</td><td>Toekenning status "Plaats ingetrokken"</td></tr><tr><td>Datum begin geldigheid standplaatsgegevens</td><td>Opname ingangsdatum</td></tr><tr><td>Documentdatum mutatie standplaats</td><td>Opname datum intrekkingsbesluit</td></tr><tr><td>Documentnummer mutatie standplaats</td><td>Opname nummer intrekkingsbesluit</td></tr></table> <p>NUMMERAANDUIDING (nieuw) <i>Afvoeren nummeraanduiding</i></p> <table><tr><td>Datum begin geldigheid nummeraanduidinggegevens</td><td>Opname ingangsdatum</td></tr><tr><td>Documentdatum mutatie nummeraanduiding</td><td>Opname datum besluit intrekking nummeraanduiding</td></tr><tr><td>Documentnummer mutatie nummeraanduiding</td><td>Opname nummerbesluit intrekking nummeraanduiding</td></tr><tr><td>Nummeraanduidingstatus</td><td>Toekenning waarde "Naamgeving ingetrokken"</td></tr></table>	Standplaatsstatus	Toekenning status "Plaats ingetrokken"	Datum begin geldigheid standplaatsgegevens	Opname ingangsdatum	Documentdatum mutatie standplaats	Opname datum intrekkingsbesluit	Documentnummer mutatie standplaats	Opname nummer intrekkingsbesluit	Datum begin geldigheid nummeraanduidinggegevens	Opname ingangsdatum	Documentdatum mutatie nummeraanduiding	Opname datum besluit intrekking nummeraanduiding	Documentnummer mutatie nummeraanduiding	Opname nummerbesluit intrekking nummeraanduiding	Nummeraanduidingstatus	Toekenning waarde "Naamgeving ingetrokken"
Standplaatsstatus	Toekenning status "Plaats ingetrokken"																
Datum begin geldigheid standplaatsgegevens	Opname ingangsdatum																
Documentdatum mutatie standplaats	Opname datum intrekkingsbesluit																
Documentnummer mutatie standplaats	Opname nummer intrekkingsbesluit																
Datum begin geldigheid nummeraanduidinggegevens	Opname ingangsdatum																
Documentdatum mutatie nummeraanduiding	Opname datum besluit intrekking nummeraanduiding																
Documentnummer mutatie nummeraanduiding	Opname nummerbesluit intrekking nummeraanduiding																
Nummeraanduidingstatus	Toekenning waarde "Naamgeving ingetrokken"																
<b>Resultaat</b>	De standplaats(en) is historisch gemaakt in de BAG en het bijbehorende adres is historisch gemaakt in de BAG.																
<b>Opmerkingen</b>	De volgorde waarin de gegevens historisch worden gemaakt is van belang: de nummeraanduiding dient historisch te worden gemaakt nadat de standplaats is ingetrokken, omdat bij de standplaats een																

“Aanduiding hoofdadres standplaats” is opgenomen dat moet verwijzen naar een bestaande nummeraanduiding. Het afvoeren in de BAG vindt vervolgens (softwarematig) gelijktijdig plaats.

**Voorbeeld:**

De standplaats op de Hyacintenlaan 101 in Het Dorp wordt op 30/11/2007 ingetrokken middels een intrekingsbesluit met kenmerk 88434 (zie paragraaf 1.6 voor de beginsituatie in “Het Dorp”).

	Historisch voorkomen na mutatie	Nieuwe voorkomen
<b>Standplaats</b>		
Standplaatsidentificatie	72500	72500
Indicatie geconstateerde standplaats	“N”	“N”
Standplaatsstatus	“Plaats aangewezen”	“Plaats ingetrokken”
Aanduiding hoofdadres standplaats	12501	12501
Aanduiding nevenadressen standplaats	< leeg >	< leeg >
Standplaatsgeometrie	Reeks coördinaten (omtrek)	Reeks coördinaten (omtrek)
Aanduiding standplaatsgegevens in onderzoek	“N”	“N”
Datum begin geldigheid standplaatsgegevens	25-01-2006	30-11-2007
Datum einde geldigheid standplaatsgegevens	30-11-2007	< leeg >
Documentdatum mutatie standplaats	25-01-2006	30-11-2007
Documentnummer mutatie standplaats	55500	88434
<b>Nummeraanduiding</b>		
Identificatiecode nummeraanduiding	12501	12501
Huisnummer	101	101
Indicatie geconstateerde nummeraanduiding	“N”	“N”
Huisletter	< leeg >	< leeg >
Huisnummertoevoeging	< leeg >	< leeg >
Postcode	1954 NC	1954 NC
Identificatiecode bijbehorende woonplaats	< leeg >	< leeg >
Datum begin geldigheid nummeraanduidinggegevens	25-01-2006	30-11-2007
Datum einde geldigheid nummeraanduidinggegevens	30-11-2007	< leeg >
Aanduiding nummeraanduidinggegevens in onderzoek	“N”	“N”
Identificatiecode bijbehorende openbare ruimte	95	95
Type adresseerbaar object	“Standplaats”	“Standplaats”
Documentdatum mutatie nummeraanduiding	25-01-2006	30-11-2007
Documentnummer mutatie nummeraanduiding	55500	88434
Nummeraanduidingstatus	“Naamgeving uitgegeven”	“Naamgeving ingetrokken”

## Intrekken ligplaats

<b>Naam gebeurtenis</b>	Intrekken ligplaats																
<b>Code gebeurtenis</b>	BGR-ISLLP																
<b>Beschrijving gebeurtenis</b>	Door de gemeente is een ligplaats ingetrokken. De intrekking van dit object zal geregistreerd moeten worden in de BAG.																
<b>Gevolgen voor de registratie</b>	De ligplaats(en) wordt historisch gemaakt.																
<b>Betrokken objecttype gebeurtenis</b>	LIGPLAATS en NUMMERAANDUIDING																
<b>Bron</b>	De afdeling die verantwoordelijk is voor vaststellen en intrekken van ligplaatsen.																
<b>Brondocument</b>	Het intrekkingsbesluit.																
<b>Uit te voeren processen</b>	<ol style="list-style-type: none"><li>1. Deze gebeurtenis leidt altijd tot het uitvoeren van het proces "Afvoeren ligplaats" gevolgd door</li><li>2. het uitvoeren van het proces "Afvoeren nummeraanduiding".</li></ol>																
<b>Gewijzigde attributen gebeurtenis</b>	<p>LIGPLAATS <i>Afvoeren ligplaats</i></p> <table><tr><td>Ligplaatsstatus</td><td>Toekenning status "Plaats ingetrokken"</td></tr><tr><td>Datum begin geldigheid ligplaatsgegevens</td><td>Opname ingangsdatum</td></tr><tr><td>Documentdatum mutatie ligplaats</td><td>Opname datum intrekkingsbesluit</td></tr><tr><td>Documentnummer mutatie ligplaats</td><td>Opname nummer intrekkingsbesluit</td></tr></table> <p>NUMMERAANDUIDING (nieuw) <i>Afvoeren nummeraanduiding</i></p> <table><tr><td>Datum begin geldigheid nummeraanduidinggegevens</td><td>Opname ingangsdatum</td></tr><tr><td>Documentdatum mutatie nummeraanduiding</td><td>Opname datum besluit intrekking nummeraanduiding</td></tr><tr><td>Documentnummer mutatie nummeraanduiding</td><td>Opname nummerbesluit intrekking nummeraanduiding</td></tr><tr><td>Nummeraanduidingstatus</td><td>Toekenning waarde "Naamgeving ingetrokken"</td></tr></table>	Ligplaatsstatus	Toekenning status "Plaats ingetrokken"	Datum begin geldigheid ligplaatsgegevens	Opname ingangsdatum	Documentdatum mutatie ligplaats	Opname datum intrekkingsbesluit	Documentnummer mutatie ligplaats	Opname nummer intrekkingsbesluit	Datum begin geldigheid nummeraanduidinggegevens	Opname ingangsdatum	Documentdatum mutatie nummeraanduiding	Opname datum besluit intrekking nummeraanduiding	Documentnummer mutatie nummeraanduiding	Opname nummerbesluit intrekking nummeraanduiding	Nummeraanduidingstatus	Toekenning waarde "Naamgeving ingetrokken"
Ligplaatsstatus	Toekenning status "Plaats ingetrokken"																
Datum begin geldigheid ligplaatsgegevens	Opname ingangsdatum																
Documentdatum mutatie ligplaats	Opname datum intrekkingsbesluit																
Documentnummer mutatie ligplaats	Opname nummer intrekkingsbesluit																
Datum begin geldigheid nummeraanduidinggegevens	Opname ingangsdatum																
Documentdatum mutatie nummeraanduiding	Opname datum besluit intrekking nummeraanduiding																
Documentnummer mutatie nummeraanduiding	Opname nummerbesluit intrekking nummeraanduiding																
Nummeraanduidingstatus	Toekenning waarde "Naamgeving ingetrokken"																
<b>Resultaat</b>	De ligplaats(en) is historisch gemaakt in de BAG en het bijbehorende adres is historisch gemaakt in de BAG.																

## Opmerkingen

De volgorde waarin de gegevens historisch worden gemaakt is van belang: de nummeraanduiding dient historisch te worden gemaakt nadat de ligplaats is afgevoerd, omdat bij de ligplaats een "Aanduiding hoofdadres standplaats" is opgenomen dat moet verwijzen naar een bestaande nummeraanduiding. Het afvoeren in de BAG vindt vervolgens (softwarematig) gelijktijdig plaats.

## Voorbeeld:

De ligplaats op de Crocussenlaan 42 in Het Dorp wordt op 30/11/2007 ingetrokken middels een intrekingsbesluit met kenmerk 89990 (zie paragraaf 1.6 voor de beginsituatie in "Het Dorp").

	Historisch voorkomen na mutatie	Nieuwe voorkomen
<b>Ligplaats</b>		
Ligplaatsidentificatie	72600	72600
Indicatie geconstateerde ligplaats	"N"	"N"
Ligplaatsstatus	"Plaats aangewezen"	"Plaats ingetrokken"
Aanduiding hoofdadres ligplaats	12600	12600
Aanduiding nevenadressen ligplaats	< leeg >	< leeg >
Ligplaatsgeometrie	Reeks coördinaten (omtrek)	Reeks coördinaten (omtrek)
Aanduiding ligplaatsgegevens in onderzoek	"N"	"N"
Datum begin geldigheid ligplaatsgegevens	25-01-2006	30-11-2007
Datum einde geldigheid ligplaatsgegevens	30-11-2007	< leeg >
Documentdatum mutatie ligplaats	25-01-2006	30-11-2007
Documentnummer mutatie ligplaats	55550	89990
<b>Nummeraanduiding</b>		
Identificatiecode nummeraanduiding	12601	12601
Huisnummer	42	42
Indicatie geconstateerde nummeraanduiding	"N"	"N"
Huisletter	< leeg >	< leeg >
Huisnummertoevoeging	< leeg >	< leeg >
Postcode	1954 LT	1954 LT
Identificatiecode bijbehorende woonplaats	< leeg >	< leeg >
Datum begin geldigheid nummeraanduidinggegevens	25-01-2006	30-11-2007
Datum einde geldigheid nummeraanduidinggegevens	30-11-2007	<leeg>
Aanduiding nummeraanduidinggegevens in onderzoek	"N"	"N"
Identificatiecode bijbehorende openbare ruimte	96	96
Type adresseerbaar object	"Ligplaats"	"Ligplaats"
Documentdatum mutatie nummeraanduiding	25-01-2006	30-11-2007
Documentnummer mutatie nummeraanduiding	55550	89990
Nummeraanduidingstatus	"Naamgeving uitgegeven"	"Naamgeving ingetrokken"

## 4 Levenscyclus openbare ruimten en woonplaatsen

### 4.1 Nummeraanduiding

Binnen de basisregistratie adressen wordt van een drietal objecten gegevens geregistreerd: woonplaatsen, openbare ruimten en nummeraanduidingen. In de BAG is een nummeraanduiding echter onlosmakelijk verbonden aan een adresseerbaar object (een verblijfsobject, een standplaats of een ligplaats). Een nummeraanduiding kan dan ook niet bestaan zonder het bijbehorende object. Dit betekent dat het begin en einde van de levenscyclus van een nummeraanduiding samen moet vallen met het begin en einde van de levenscyclus van een adresseerbaar object (verblijfsobject, standplaats of, ligplaats). Het toekennen of intrekken van een nummeraanduiding kan dus niet als een zelfstandige gebeurtenis plaatsvinden, maar alleen als onderdeel van een gebeurtenis waarbij gelijktijdig een adresseerbaar object ontstaat dan wel historisch wordt gemaakt. Ook gebeurtenissen gedurende het "gebruik" van een nummeraanduiding, zoals het hernoemen van een adresseerbaar object, worden beschouwd als gebeurtenissen die onderdeel uitmaken van een gebeurtenis die betrekking heeft op de betrokken adresseerbare objecten. Al deze gebeurtenissen zijn reeds beschreven in het hoofdstuk over de levenscyclus van panden en verblijfsobjecten en het hoofdstuk over de levenscyclus van standplaatsen en ligplaatsen.

## 4.2 Openbare ruimte

### 4.2.1 Benoemen van een openbare ruimte

#### Benoemen openbare ruimte

<b>Naam gebeurtenis</b>	Benoemen openbare ruimte	
<b>Code gebeurtenis</b>	BRA-BOR	
<b>Beschrijving gebeurtenis</b>	Door de gemeente is een openbare ruimte benoemd. Dit object zal als zodanig geregistreerd moeten worden in de BAG.	
<b>Gevolgen voor de registratie</b>	De openbare ruimte wordt ingevoerd in de BAG.	
<b>Betrokken objecttype gebeurtenis</b>	OPENBARE RUIMTE	
<b>Bron</b>	De afdeling die verantwoordelijk is voor benoemen van openbare ruimten.	
<b>Brondocument</b>	Het besluit tot het vaststellen van openbare ruimten (straatnaambesluit)	
<b>Uit te voeren processen</b>	Deze gebeurtenis leidt tot het uitvoeren van het proces " <i>Opvoeren openbare ruimte</i> ".	
<b>Gewijzigde attributen gebeurtenis</b>	OPENBARE RUIMTE <i>Opvoeren openbare ruimte</i>	
	Identificatiecode openbare ruimte	Toekenning en opname
	Naam openbare ruimte	Opname toegekende naam openbare ruimte
	Indicatie geconstateerde openbare ruimte	Toekenning waarde "N"
	Datum begin geldigheid gegevens openbare ruimte	Opname ingangsdatum
	Aanduiding gegevens openbare ruimte in onderzoek	Toekenning waarde "N"
	Identificatiecode bijbehorende woonplaats	Opname identificatiecode omvattende woonplaats
	Type openbare ruimte	Opname typering van de openbare ruimte
	Documentdatum mutatie openbare ruimte	Opname datum besluit openbare ruimte
	Documentnummer mutatie openbare ruimte	Opname documentnummer besluit openbare ruimte
	Status openbare ruimte	Toekenning waarde "Naamgeving uitgegeven"
<b>Resultaat</b>	De openbare ruimte is correct ingevoerd in de BAG.	

**Opmerkingen**                      Geen

**Voorbeeld:**

In Het Dorp wordt een nieuwe straat aangelegd, die de naam Tulpenlaan krijgt. Dit is vastgelegd in een besluit van 21 augustus 2006 met nummer 3480 (zie paragraaf 1.6 voor de beginsituatie in "Het Dorp").

	<b>Historisch voorkomen na mutatie</b>	<b>Nieuwe voorkomen</b>
<b>Openbare ruimte</b>		
Identificatiecode openbare ruimte	< leeg >	102
Naam openbare ruimte	< leeg >	Tulpenlaan
Indicatie geconstateerde openbare ruimte	< leeg >	"N"
Datum begin geldigheid gegevens openbare ruimte	< leeg >	21-08-2006
Datum einde geldigheid gegevens openbare ruimte	< leeg >	< leeg >
Aanduiding gegevens openbare ruimte in onderzoek	< leeg >	"N"
Identificatiecode bijbehorende woonplaats	< leeg >	246
Type openbare ruimte	< leeg >	"Weg"
Documentdatum mutatie openbare ruimte	< leeg >	21-08-2006
Documentnummer mutatie openbare ruimte	< leeg >	3480
Status openbare ruimte	< leeg >	"Naamgeving uitgegeven"



## 4.2.2 Hernoemen van een openbare ruimte

### Hernoemen openbare ruimte

<b>Naam gebeurtenis</b>	Hernoemen openbare ruimte	
<b>Code gebeurtenis</b>	BRA-HOR	
<b>Beschrijving gebeurtenis</b>	Aan een openbare ruimte is een nieuwe naam toegekend.	
<b>Gevolgen voor de registratie</b>	De openbare ruimte wordt gemuteerd in de BAG.	
<b>Betrokken objecttype gebeurtenis</b>	OPENBARE RUIMTE	
<b>Bron</b>	De afdeling die verantwoordelijk is voor benoemen van openbare ruimten.	
<b>Brondocument</b>	Het besluit tot het vaststellen van openbare ruimten (straatnaambesluit)	
<b>Uit te voeren processen</b>	Deze gebeurtenis leidt tot het uitvoeren van het proces " <i>Muteren gegevens openbare ruimte</i> ".	
<b>Gewijzigde attributen gebeurtenis</b>	OPENBARE RUIMTE <i>Muteren gegevens openbare ruimte</i>	
	Naam openbare ruimte	Opname toegekende naam openbare ruimte
	Datum begin geldigheid gegevens openbare ruimte	Opname ingangsdatum
	Documentdatum mutatie openbare ruimte	Opname datum besluit hernoemen openbare ruimte
	Documentnummer mutatie openbare ruimte	Opname nummerbesluit hernoemen openbare ruimte
<b>Resultaat</b>	De nieuwe naam van de openbare ruimte is correct ingevoerd in de BAG.	
<b>Opmerkingen</b>	Het identificerende nummer van de openbare ruimte blijft ongewijzigd.	

**Voorbeeld:**

In Het Dorp wordt de Crocussenlaan hernoemd tot Rozenstraat. Dit is vastgelegd in een besluit van 25 augustus 2006 met nummer 3494 (zie paragraaf 1.6 voor de beginsituatie in "Het Dorp").

	<b>Historisch voorkomen na mutatie</b>	<b>Nieuwe voorkomen</b>
<b>Openbare ruimte</b>		
Identificatiecode openbare ruimte	96	96
Naam openbare ruimte	Crocussenlaan	Rozenstraat
Indicatie geconstateerde openbare ruimte	"N"	"N"
Datum begin geldigheid gegevens openbare ruimte	08-06-1980	25-08-2006
Datum einde geldigheid gegevens openbare ruimte	25-08-2006	< leeg >
Aanduiding gegevens openbare ruimte in onderzoek	"N"	"N"
Identificatiecode bijbehorende woonplaats	246	246
Type openbare ruimte	"Weg"	"Weg"
Documentdatum mutatie openbare ruimte	08-06-1980	25-08-2006
Documentnummer mutatie openbare ruimte	2769	3494
Status openbare ruimte	"Naamgeving uitgegeven"	"Naamgeving uitgegeven"

### 4.2.3 Hernoemen van een openbare ruimte in de buurgemeente

#### Hernoemen openbare ruimte buurgemeente

<b>Naam gebeurtenis</b>	Hernoemen openbare ruimte buurgemeente
<b>Code gebeurtenis</b>	BRA-HOB
<b>Beschrijving gebeurtenis</b>	Aan een openbare ruimte in een buurgemeente is een nieuwe naam toegekend.
<b>Gevolgen voor de registratie</b>	Geen (zie opmerkingen hieronder)
<b>Betrokken objecttype gebeurtenis</b>	Geen (zie opmerkingen hieronder)
<b>Bron</b>	De buurgemeente of de Landelijke Voorziening BAG
<b>Brondocument</b>	Geen
<b>Uit te voeren processen</b>	Geen (zie opmerkingen hieronder)
<b>Gewijzigde attributen gebeurtenis</b>	<p>Deze gebeurtenis leidt niet tot mutaties in de lokale BAG. Nummeraanduidingen in de lokale BAG kunnen in specifieke gevallen een verwijzing hebben naar een openbare ruimte in een buurgemeente, maar omdat de identificatiecode van de openbare ruimte niet verandert, wijzigt er ook niets aan deze nummeraanduidingen.</p> <p>De betreffende openbare ruimte maakt geen deel uit van de lokale BAG, zodat ook dit geen mutatie in de lokale BAG betreft.</p> <p>Afhankelijk van de technische oplossing in de BAG-applicatie, kan binnen de BAG-applicatie, maar buiten de BAG, de naam van de openbare ruimte wel veranderen.</p>
<b>Resultaat</b>	Geen
<b>Opmerkingen</b>	<p>In die gevallen dat een nummeraanduiding verwijst naar een openbare ruimte in een buurgemeente, maken de gegevens van deze openbare ruimte geen deel uit van de lokale BAG van de gemeente (maar van de BAG van de buurgemeente).</p> <p>Omdat de gegevens van de betreffende openbare ruimte (in elk geval de naam) wel van belang zijn, zullen er meestal voorzieningen zijn getroffen om inzage in deze gegevens te hebben.</p> <p>De gegevens betreffende deze openbare ruimte kunnen ofwel lokaal beschikbaar worden gemaakt (buiten de lokale BAG om), ofwel (via technische voorzieningen) betrokken worden van de BAG van de buurgemeente of van de Landelijke Voorziening BAG (of een combinatie hiervan). Deze openbare ruimte uit de buurgemeente mogen desgewenst lokaal worden opgeslagen, maar maken geen deel uit van de gemeentelijke BAG en mogen niet worden verstuurd naar de BAG-LV.</p> <p>Een eventuele hernoeming van een woonplaats in de buurgemeente wordt op vergelijkbare wijze afgehandeld.</p>

**Voorbeeld:**

In Buurdorp wordt de Eikenlaan hernoemd tot Beukenlaan.

Dit leidt niet tot mutaties in de lokale BAG.

#### 4.2.4 Intrekken van een openbare ruimte

##### Intrekken openbare ruimte

<b>Naam gebeurtenis</b>	Intrekken openbare ruimte
<b>Code gebeurtenis</b>	BRA-IOR
<b>Beschrijving gebeurtenis</b>	Door de gemeente is een openbare ruimte ingetrokken.
<b>Gevolgen voor de registratie</b>	De openbare ruimte wordt gemuteerd in de BAG.
<b>Betrokken objecttype gebeurtenis</b>	OPENBARE RUIMTE
<b>Bron</b>	De afdeling die verantwoordelijk is voor benoemen en intrekken van openbare ruimten.
<b>Brondocument</b>	Het besluit tot het vaststellen van openbare ruimten (straatnaambesluit)
<b>Uit te voeren processen</b>	Deze gebeurtenis leidt tot het uitvoeren van het proces " <i>Afvoeren openbare ruimte</i> ".
<b>Gewijzigde attributen gebeurtenis</b>	OPENBARE RUIMTE <i>Afvoeren openbare ruimte</i>
	Datum begin geldigheid gegevens openbare ruimte      Opname ingangsdatum
	Documentdatum mutatie openbare ruimte      Opname datum besluit intrekking openbare ruimte
	Documentnummer mutatie openbare ruimte      Opname nummerbesluit intrekking openbare ruimte
	Status openbare ruimte      Toekenning waarde "Naamgeving ingetrokken"
<b>Resultaat</b>	De naam van de openbare ruimte is historisch gemaakt in de BAG.
<b>Opmerkingen</b>	Een openbare ruimte kan alleen worden ingetrokken als er geen enkele nummeraanduiding is (ook niet in een buurgemeente), die verwijst naar deze openbare ruimte (ofwel: die een identificatiecode bijbehorende openbare ruimte heeft, die naar de betreffende openbare ruimte verwijst).

**Voorbeeld:**

In Het Dorp wordt de straatnaam Narcissenlaan met ingang van 1 september 2006 ingetrokken, omdat de weg is komen te liggen op een afgesloten privéterrein. Dit is vastgelegd in een besluit van 25 augustus 2006 met nummer 3666 (zie paragraaf 1.6 voor de beginsituatie in "Het Dorp").

	<b>Historisch voorkomen na mutatie</b>	<b>Nieuwe voorkomen</b>
<b>Openbare ruimte</b>		
Identificatiecode openbare ruimte	97	97
Naam openbare ruimte	Narcissenlaan	Narcissenlaan
Indicatie geconstateerde openbare ruimte	"N"	"N"
Datum begin geldigheid gegevens openbare ruimte	01-07-1980	01-09-2006
Datum einde geldigheid gegevens openbare ruimte	01-09-2006	< leeg >
Aanduiding gegevens openbare ruimte in onderzoek	"N"	"N"
Identificatiecode bijbehorende woonplaats	246	246
Type openbare ruimte	"Weg"	"Weg"
Documentdatum mutatie openbare ruimte	01-07-1980	25-08-2006
Documentnummer mutatie openbare ruimte	2468	3666
Status openbare ruimte	"Naamgeving uitgegeven"	"Naamgeving ingetrokken"

#### 4.2.5 Gedeeltelijk hernoemen van een openbare ruimte

##### Gedeeltelijk hernoemen van een openbare ruimte

<b>Naam gebeurtenis</b>	Gedeeltelijk hernoemen openbare ruimte
<b>Code gebeurtenis</b>	BRA-GHO
<b>Beschrijving gebeurtenis</b>	Door de gemeente is aan een deel van een openbare ruimte een andere naam toegekend.
<b>Gevolgen voor de registratie</b>	De openbare ruimte wordt in zijn geheel ingetrokken in de BAG en de gesplitste openbare ruimten worden opgevoerd.
<b>Betrokken objecttype gebeurtenis</b>	OPENBARE RUIMTE en NUMMERAANDUIDING
<b>Bron</b>	De afdeling die verantwoordelijk is voor benoemen en intrekken van openbare ruimten.
<b>Brondocument</b>	Het besluit tot het vaststellen van openbare ruimten (straatnaambesluit)
<b>Uit te voeren processen</b>	Deze gebeurtenis leidt tot het uitvoeren van de processen: <ol style="list-style-type: none"><li>1. <i>“Opvoeren openbare ruimte”</i></li><li>2. <i>“Muteren gegevens nummeraanduiding” en</i></li><li>3. <i>“Afvoeren openbare ruimte”</i></li></ol>

##### Gewijzigde attributen gebeurtenis

OPENBARE RUIMTE	
<i>Opvoeren openbare ruimte</i>	
Identificatiecode openbare ruimte	Toekenning en opname
Naam openbare ruimte	Opname toegekende naam openbare ruimte
Indicatie geconstateerde openbare ruimte	Toekenning waarde “N”
Datum begin geldigheid gegevens openbare ruimte	Opname ingangsdatum
Aanduiding gegevens openbare ruimte in onderzoek	Toekenning waarde “N”
Identificatiecode bijbehorende woonplaats	Opname identificatiecode omvattende woonplaats
Type openbare ruimte	Opname typering van de openbare ruimte
Documentdatum mutatie openbare ruimte	Opname datum besluit openbare ruimte
Documentnummer mutatie openbare ruimte	Opname nummerbesluit openbare ruimte
Status openbare ruimte	Toekenning waarde “Naamgeving uitgegeven”
NUMMERAANDUIDING	
<i>Muteren gegevens nummeraanduiding</i>	

Huisnummer	Eventueel opname toegekend nieuw huisnummer
Huisletter	Eventueel opname toegekende nieuwe huisletter
Huisnummertoevoeging	Eventueel opname toegekende nieuwe huisnummertoevoeging
Datum begin geldigheid nummeraanduidinggegevens	Opname ingangsdatum
Identificatiecode bijbehorende openbare ruimte	Opname identificatiecode gerelateerde openbare ruimte
Documentdatum mutatie nummeraanduiding	Opname nummerbesluit nummeraanduiding
Documentnummer mutatie nummeraanduiding	Opname nummer document waaruit de wijziging blijkt

### OPENBARE RUIMTE

#### *Afvoeren openbare ruimte*

Datum begin geldigheid gegevens openbare ruimte	Opname ingangsdatum
Documentdatum mutatie openbare ruimte	Opname datum besluit intrekking openbare ruimte
Documentnummer mutatie openbare ruimte	Opname nummerbesluit intrekking openbare ruimte
Status openbare ruimte	Toekenning waarde "Naamgeving ingetrokken"

### Resultaat

De naam van de oorspronkelijke openbare ruimte is historisch gemaakt in de BAG. De nieuwe openbare ruimten zijn opgevoerd in de BAG. De betrokken nummeraanduidingen zijn gewijzigd.

### Opmerkingen

Een openbare ruimte kan alleen worden ingetrokken als er geen enkele nummeraanduiding is (ook niet in de buurgemeente), die verwijst naar deze openbare ruimte. Er moeten daarom technische maatregelen worden genomen om een consistente afhandeling te waarborgen.

Een nieuw deel van de openbare ruimte met een nieuwe identificatiecode kan dezelfde naam hebben als de een eerder ingetrokken openbare ruimte

### Voorbeeld:

In Het Dorp wordt de Boterbloemlaan gedeeltelijk hernoemd tot Paardenbloemlaan. Een ander gedeelte blijft Boterbloemlaan heten. Gevolg is dat het verblijfsobject met adres Boterbloemlaan 2 nu het adres Paardenbloemlaan 1 zal krijgen. Dit is vastgelegd in een besluit van 9 mei 2008 met nummer 1089 (zie paragraaf 1.6 voor de beginsituatie in "Het Dorp").

	Historisch voorkomen na mutatie	Nieuwe voorkomen
<b>Openbare ruimte</b>		
Identificatiecode openbare ruimte	103	103
Naam openbare ruimte	Boterbloemlaan	Boterbloemlaan
Indicatie geconstateerde openbare ruimte	"N"	"N"
Datum begin geldigheid gegevens openbare ruimte	01-07-1980	09-05-2008
Datum einde geldigheid gegevens openbare ruimte	09-05-2008	< leeg >
Aanduiding gegevens openbare ruimte in onderzoek	"N"	"N"



Identificatiecode bijbehorende woonplaats	246	246
Type openbare ruimte	"Weg"	"Weg"
Documentdatum mutatie openbare ruimte	01-07-1980	09-05-2008
Documentnummer mutatie openbare ruimte	2468	1089
Status openbare ruimte	"Naamgeving uitgegeven"	"Naamgeving ingetrokken"
<b>Openbare ruimte</b>		
Identificatiecode openbare ruimte	< leeg >	104
Naam openbare ruimte	< leeg >	Paardenbloemlaan
Indicatie geconstateerde openbare ruimte	< leeg >	"N"
Datum begin geldigheid gegevens openbare ruimte	< leeg >	09-05-2008
Datum einde geldigheid gegevens openbare ruimte	< leeg >	< leeg >
Aanduiding gegevens openbare ruimte in onderzoek	< leeg >	"N"
Identificatiecode bijbehorende woonplaats	< leeg >	246
Type openbare ruimte	< leeg >	"Weg"
Documentdatum mutatie openbare ruimte	< leeg >	09-05-2008
Documentnummer mutatie openbare ruimte	< leeg >	1089
Status openbare ruimte	< leeg >	"Naamgeving uitgegeven"
<b>Openbare ruimte</b>		
Identificatiecode openbare ruimte	< leeg >	105
Naam openbare ruimte	< leeg >	Boterbloemlaan
Indicatie geconstateerde openbare ruimte	< leeg >	"N"
Datum begin geldigheid gegevens openbare ruimte	< leeg >	09-05-2008
Datum einde geldigheid gegevens openbare ruimte	< leeg >	< leeg >
Aanduiding gegevens openbare ruimte in onderzoek	< leeg >	"N"
Identificatiecode bijbehorende woonplaats	< leeg >	246
Type openbare ruimte	< leeg >	"Weg"
Documentdatum mutatie openbare ruimte	< leeg >	09-05-2008
Documentnummer mutatie openbare ruimte	< leeg >	1089
Status openbare ruimte	< leeg >	"Naamgeving uitgegeven"
<b>Nummeraanduiding</b>		
Identificatiecode nummeraanduiding	12828	12828
Huisnummer	2	1
Indicatie geconstateerde nummeraanduiding	"N"	"N"
Huisletter	< leeg >	< leeg >
Huisnummertoevoeging	< leeg >	< leeg >
Postcode	1954 AM	1954 AM
Identificatiecode bijbehorende woonplaats	< leeg >	< leeg >
Datum begin geldigheid nummeraanduidinggegevens	01-07-1980	09-05-2008
Datum einde geldigheid nummeraanduidinggegevens	09-05-2008	< leeg >
Aanduiding nummeraanduidinggegevens in onderzoek	"N"	"N"
Identificatiecode bijbehorende openbare ruimte	103	104
Type adresseerbaar object	"Verblijfsobject"	"Verblijfsobject"
Documentdatum mutatie nummeraanduiding	01-07-1980	09-05-2008
Documentnummer mutatie nummeraanduiding	34398	1089
Nummeraanduidingstatus	"Naamgeving uitgegeven"	"Naamgeving uitgegeven"
<b>Nummeraanduiding</b>		
Identificatiecode nummeraanduiding	12829	12829
Huisnummer	3	3
Indicatie geconstateerde nummeraanduiding	"N"	"N"
Huisletter	< leeg >	< leeg >
Huisnummertoevoeging	< leeg >	< leeg >
Postcode	1954 AM	1954 AM
Identificatiecode bijbehorende woonplaats	< leeg >	< leeg >
Datum begin geldigheid nummeraanduidinggegevens	01-07-1980	09-05-2008
Datum einde geldigheid nummeraanduidinggegevens	09-05-2008	< leeg >
Aanduiding nummeraanduidinggegevens in onderzoek	"N"	"N"
Identificatiecode bijbehorende openbare ruimte	103	105
Type adresseerbaar object	"Verblijfsobject"	"Verblijfsobject"
Documentdatum mutatie nummeraanduiding	01-07-1980	09-05-2008
Documentnummer mutatie nummeraanduiding	34398	1089
Nummeraanduidingstatus	"Naamgeving uitgegeven"	"Naamgeving uitgegeven"

4.2.5 Gedeeltelijk hernoemen van een openbare ruimte

Documentnaam

Processenhandboek BAG 2013

Blad

145 van 257

#### 4.2.6 Het verlengen, inkorten of verleggen van een openbare ruimte

Het verlengen, inkorten of verleggen van een openbare ruimte waarbij geen adresseerbare objecten betrokken zijn

<b>Naam gebeurtenis</b>	Wijzigen geometrie openbare ruimte	
<b>Code gebeurtenis</b>	BRA-GOR1	
<b>Beschrijving gebeurtenis</b>	Door de gemeente wordt een openbare ruimte verlengd, ingekort of verlegd. Aan het gewijzigde gedeelte bevinden zich geen adresseerbare objecten.	
<b>Gevolgen voor de registratie</b>	Het besluit wordt in de BAG geregistreerd.	
<b>Betrokken objecttype gebeurtenis</b>	OPENBARE RUIMTE	
<b>Bron</b>	De afdeling die verantwoordelijk is voor benoemen en intrekken van openbare ruimten.	
<b>Brondocument</b>	Het besluit tot het wijzigen van een openbare ruimte (straatnaambesluit)	
<b>Uit te voeren processen</b>	Deze gebeurtenis leidt tot het uitvoeren van de processen: “ <i>Muteren openbare ruimte</i> ”	
<b>Gewijzigde attributen gebeurtenis</b>	OPENBARE RUIMTE <i>Muteren openbare ruimte</i>	
	Naam openbare ruimte	Indien gewijzigd: opname toegekende naam openbare ruimte
	Datum begin geldigheid gegevens openbare ruimte	Opname ingangsdatum
	Type openbare ruimte	Opname typering van de openbare ruimte
	Documentdatum mutatie openbare ruimte	Opname datum besluit openbare ruimte
	Documentnummer mutatie openbare ruimte	Opname nummerbesluit openbare ruimte
	Status openbare ruimte	Toekenning waarde “Naamgeving uitgegeven”
<b>Resultaat</b>	Het brondocument is geregistreerd in de BAG.	
<b>Opmerkingen</b>	Een situatietekening moet deel uitmaken van het brondocument.	

#### Voorbeeld:

Van deze gebeurtenis is geen voorbeeld opgenomen:

de verwerking is identiek aan de verwerking van de gebeurtenis “Hernoemen openbare ruimte” met als enig verschil dat bij de gebeurtenis “Wijzigen geometrie openbare ruimte” de naam van de openbare ruimte niet wijzigt.

## Het verlengen, inkorten of verleggen van een openbare ruimte waarbij adresseerbare objecten betrokken zijn

<b>Naam gebeurtenis</b>	Ingrijpend wijzigen geometrie openbare ruimte	
<b>Code gebeurtenis</b>	BRA-GOR2	
<b>Beschrijving gebeurtenis</b>	Door de gemeente wordt een openbare ruimte verlengd, ingekort of verlegd. In het gewijzigde gedeelte bevinden zich één of meer adresseerbare objecten.	
<b>Gevolgen voor de registratie</b>	De openbare ruimte wordt in zijn geheel ingetrokken in de BAG en een nieuwe openbare ruimte wordt opgevoerd.	
<b>Betrokken objecttype gebeurtenis</b>	OPENBARE RUIMTE	
<b>Bron</b>	De afdeling die verantwoordelijk is voor benoemen en intrekken van openbare ruimten.	
<b>Brondocument</b>	Het besluit tot het wijzigen van een openbare ruimte (straatnaambesluit)	
<b>Uit te voeren processen</b>	Deze gebeurtenis leidt tot het uitvoeren van de processen: <ol style="list-style-type: none"><li>1. "Opvoeren openbare ruimte"</li><li>2. "Muteren gegevens nummeraanduiding" en</li><li>3. "Afvoeren openbare ruimte"</li></ol>	
<b>Gewijzigde attributen gebeurtenis</b>	OPENBARE RUIMTE <i>Opvoeren openbare ruimte</i>	
	Identificatiecode openbare ruimte	Toekenning en opname
	Naam openbare ruimte	Opname toegekende naam openbare ruimte
	Indicatie geconstateerde openbare ruimte	Toekenning waarde "N"
	Datum begin geldigheid gegevens openbare ruimte	Opname ingangsdatum
	Aanduiding gegevens openbare ruimte in onderzoek	Toekenning waarde "N"
	Identificatiecode bijbehorende woonplaats	Opname identificatiecode omvattende woonplaats
	Type openbare ruimte	Opname typering van de openbare ruimte
	Documentdatum mutatie openbare ruimte	Opname datum besluit openbare ruimte
	Documentnummer mutatie openbare ruimte	Opname nummerbesluit openbare ruimte
	Status openbare ruimte	Toekenning waarde "Naamgeving uitgegeven"
	NUMMERAANDUIDING <i>Muteren gegevens nummeraanduiding</i>	
	Huisnummer	Eventueel opname toegekend nieuw huisnummer

Huisletter	Eventueel opname toegekende nieuwe huisletter
Huisnummertoevoeging	Eventueel opname toegekende nieuwe huisnummertoevoeging
Postcode	Opname postcode van PostNL (optioneel)
Datum begin geldigheid nummeraanduidinggegevens	Opname ingangsdatum
Identificatiecode bijbehorende openbare ruimte	Opname identificatiecode gerelateerde openbare ruimte
Documentdatum mutatie nummeraanduiding	Opname datum van het besluit
Documentnummer mutatie nummeraanduiding	Opname nummer document waaruit de wijziging blijkt

#### OPENBARE RUIMTE

##### *Afvoeren openbare ruimte*

Datum begin geldigheid gegevens openbare ruimte	Opname ingangsdatum
Documentdatum mutatie openbare ruimte	Opname datum besluit intrekking openbare ruimte
Documentnummer mutatie openbare ruimte	Opname nummerbesluit intrekking openbare ruimte
Status openbare ruimte	Toekenning waarde "Naamgeving ingetrokken"

#### Resultaat

De oorspronkelijke openbare ruimte is historisch gemaakt in de BAG. De nieuwe openbare ruimte is opgevoerd in de BAG. De betrokken nummeraanduidingen zijn gewijzigd.

#### Opmerkingen

Een openbare ruimte kan alleen worden ingetrokken als er geen enkele nummeraanduiding is, die verwijst naar deze openbare ruimte. Er moeten daarom technische maatregelen worden genomen om een consistente afhandeling te waarborgen.

Een nieuwe openbare ruimte kan dezelfde naam hebben als de eerder ingetrokken openbare ruimte.

Een situatietekening moet deel uitmaken van het brondocument.

#### Voorbeeld:

Van deze gebeurtenis is geen voorbeeld opgenomen:

de verwerking is identiek aan de verwerking van de gebeurtenis "Gedeeltelijk hernoemen openbare ruimte" met als enig verschil dat bij de gebeurtenis "Ingrijpend wijzigen geometrie openbare ruimte" de naam van de openbare ruimte veelal niet wijzigt.

## 4.3 Woonplaats

Een woonplaats is feitelijk niet meer dan de begrenzing van een aangewezen gebied met een vastgestelde naam. Als deze begrenzing wijzigt, houdt daarom in de BAG de woonplaats op te bestaan. Een grenswijziging van een woonplaats leidt daarom tot het intrekken van een woonplaats onder het gelijktijdig benoemen van een nieuwe woonplaats, al dan niet met dezelfde naam.

Openbare ruimte en nummeraanduidingen met een verwijzing naar de in te trekken woonplaats moeten daarbij een verwijzing krijgen naar de correcte nieuwe woonplaats.

Uitzondering hierop zijn grenscorrecties waarbij zich in het betrokken gebied geen pand, verblijfsobject, standplaats, ligplaats of openbare ruimte bevindt; hierbij wordt de nieuwe grens opgevoerd zonder de woonplaats in te trekken en een nieuwe woonplaats te benoemen.

### 4.3.1 Benoemen van een woonplaats

#### Benoemen woonplaats

<b>Naam gebeurtenis</b>	Benoemen woonplaats	
<b>Code gebeurtenis</b>	BRA-BWP	
<b>Beschrijving gebeurtenis</b>	Door de gemeente is een woonplaats benoemd. Dit object zal als zodanig geregistreerd moeten worden in de BAG.	
<b>Gevolgen voor de registratie</b>	De woonplaats wordt ingevoerd in de BAG.	
<b>Betrokken objecttype gebeurtenis</b>	WOONPLAATS	
<b>Bron</b>	De afdeling die verantwoordelijk is voor benoemen van woonplaatsen.	
<b>Brondocument</b>	Het woonplaatsbesluit	
<b>Uit te voeren processen</b>	Deze gebeurtenis leidt tot het uitvoeren van het proces " <i>Opvoeren woonplaats</i> ".	
<b>Gewijzigde attributen gebeurtenis</b>	WOONPLAATS <i>Opvoeren woonplaats</i>	
	Woonplaatsidentificatie	Opname toegekende woonplaatscode
	Woonplaatsnaam	Opname toegekende woonplaatsnaam
	Woonplaatsgeometrie	Opname geometrie begrenzing benoemde woonplaats
	Indicatie geconstateerde woonplaats	Toekenning waarde "N"
	Datum begin geldigheid woonplaatsgegevens	Opname ingangsdatum
	Aanduiding woonplaatsgegevens in onderzoek	Toekenning waarde "N"

Documentdatum mutatie woonplaats	Opname datum woonplaatsbesluit
Documentnummer mutatie woonplaats	Opname nummer woonplaatsbesluit
Woonplaatsstatus	Toekenning waarde "Woonplaats aangewezen"

## Resultaat

De woonplaats is correct opgenomen in de BAG.

## Opmerkingen

Het gemeentelijk grondgebied moet gemeentedeckend opgedeeld zijn in woonplaatsen. Het benoemen van een nieuwe woonplaats kan daarom alleen plaatsvinden bij gebiedsuitbreiding of bij wijzigingen in de begrenzingen van andere woonplaatsen binnen de gemeente.

## Voorbeeld:

Door het inpolderen van een gedeelte van een meer ontstaat een nieuwe woonplaats met de naam "Het Oude Meer". Dit besluit van 9 juni 1968 (dat op dezelfde datum is ingegaan) wordt vastgelegd in een woonplaatsbesluit nummer 939 (zie paragraaf 1.6 voor de beginsituatie in "Het Dorp").

	Historisch voorkomen na mutatie	Nieuwe voorkomen
<b>Woonplaats</b>		
Woonplaatsidentificatie	<leeg>	248
Woonplaatsnaam	<leeg>	Het Oude Meer
Woonplaatsgeometrie	<leeg>	Reeks coördinaten (omtrek)
Indicatie geconstateerde woonplaats	<leeg>	"N"
Datum begin geldigheid woonplaatsgegevens	<leeg>	09-06-1968
Datum einde geldigheid woonplaatsgegevens	<leeg>	<leeg>
Aanduiding woonplaatsgegevens in onderzoek	<leeg>	"N"
Documentdatum mutatie woonplaats	<leeg>	09-06-1968
Documentnummer mutatie woonplaats	<leeg>	939
Woonplaatsstatus	<leeg>	"Woonplaats aangewezen"



**Voorbeeld:**

De naam "Het dorp" wordt gewijzigd in "Het Nieuwe Dorp". Dit is vastgelegd in een besluit van 25 september 2006 met nummer 2737 (zie paragraaf 1.6 voor de beginsituatie in "Het Dorp").

	<b>Historisch voorkomen na mutatie</b>	<b>Nieuwe voorkomen</b>
<b>Woonplaats</b>		
Woonplaatsidentificatie	246	246
Woonplaatsnaam	Het Dorp	Het Nieuwe Dorp
Woonplaatsgeometrie	Reeks coördinaten (omtrek)	Zelfde reeks coördinaten (omtrek)
Indicatie geconstateerde woonplaats	"N"	"N"
Datum begin geldigheid woonplaatsgegevens	09-06-1968	25-09-2006
Datum einde geldigheid woonplaatsgegevens	25-09-2006	< leeg >
Aanduiding woonplaatsgegevens in onderzoek	"N"	"N"
Documentdatum mutatie woonplaats	09-06-1968	25-09-2006
Documentnummer mutatie woonplaats	936	2737
Woonplaatsstatus	"Woonplaats aangewezen"	"Woonplaats aangewezen"



### 4.3.3 Intrekken van een woonplaats

#### Intrekken woonplaats

<b>Naam gebeurtenis</b>	Intrekken woonplaats								
<b>Code gebeurtenis</b>	BRA-IWP								
<b>Beschrijving gebeurtenis</b>	Door de gemeente is een woonplaats ingetrokken.								
<b>Gevolgen voor de registratie</b>	De woonplaats wordt historisch gemaakt in de BAG.								
<b>Betrokken objecttype gebeurtenis</b>	WOONPLAATS								
<b>Bron</b>	De afdeling die verantwoordelijk is voor benoemen en intrekken van woonplaatsen.								
<b>Brondocument</b>	Het woonplaatsbesluit								
<b>Uit te voeren processen</b>	Deze gebeurtenis leidt tot het uitvoeren van het proces " <i>Afvoeren woonplaats</i> ".								
<b>Gewijzigde attributen gebeurtenis</b>	WOONPLAATS <i>Afvoeren woonplaats</i> <table><tr><td>Datum begin geldigheid woonplaatsgegevens</td><td>Opname ingangsdatum</td></tr><tr><td>Documentdatum mutatie woonplaats</td><td>Opname datum besluit intrekking woonplaats</td></tr><tr><td>Documentnummer mutatie woonplaats</td><td>Opname nummerbesluit intrekking woonplaats</td></tr><tr><td>Woonplaatsstatus</td><td>Toekenning waarde "Woonplaats ingetrokken"</td></tr></table>	Datum begin geldigheid woonplaatsgegevens	Opname ingangsdatum	Documentdatum mutatie woonplaats	Opname datum besluit intrekking woonplaats	Documentnummer mutatie woonplaats	Opname nummerbesluit intrekking woonplaats	Woonplaatsstatus	Toekenning waarde "Woonplaats ingetrokken"
Datum begin geldigheid woonplaatsgegevens	Opname ingangsdatum								
Documentdatum mutatie woonplaats	Opname datum besluit intrekking woonplaats								
Documentnummer mutatie woonplaats	Opname nummerbesluit intrekking woonplaats								
Woonplaatsstatus	Toekenning waarde "Woonplaats ingetrokken"								
<b>Resultaat</b>	De woonplaats is historisch gemaakt opgenomen in de BAG.								
<b>Opmerkingen</b>	Een woonplaats kan alleen worden ingetrokken als er geen enkele nummeraanduiding of openbare ruimte is, die verwijst naar deze woonplaats. Bovendien moet het gemeentelijk grondgebied gemeentedeckend opgedeeld zijn in woonplaatsen. Het intrekken van een nieuwe woonplaats kan daarom alleen plaatsvinden bij gebiedsvermindering of bij wijzigingen in de begrenzingen van andere woonplaatsen binnen de gemeente.								

#### 4.3.4 Wijzigen van de grens tussen twee woonplaatsen

Het wijzigen van de grens tussen twee woonplaatsen waarbij geen panden, adresseerbare objecten of openbare ruimten betrokken zijn

<b>Naam gebeurtenis</b>	Kleine wijziging grens woonplaats	
<b>Code gebeurtenis</b>	BAG-KWGW	
<b>Beschrijving gebeurtenis</b>	Door de gemeente wordt besloten de grens tussen twee woonplaatsen te wijzigen. In het betrokken gebied liggen geen panden, verblijfsobjecten, standplaatsen, ligplaatsen of openbare ruimten.	
<b>Gevolgen voor de registratie</b>	De geometrie van de betrokken woonplaatsen wordt gemuteerd.	
<b>Betrokken objecttype gebeurtenis</b>	WOONPLAATS	
<b>Bron</b>	De afdeling die verantwoordelijk is voor benoemen en intrekken van woonplaatsen	
<b>Brondocument</b>	Het woonplaatsbesluit	
<b>Uit te voeren processen</b>	Deze gebeurtenis leidt tot het uitvoeren van het proces " <i>Muteren woonplaats</i> ".	
<b>Gewijzigde attributen gebeurtenis</b>	WOONPLAATS <i>Muteren gegevens woonplaats</i>	
	Woonplaatsnaam	Indien van toepassing wordt een nieuwe woonplaatsnaam opgenomen.
	Woonplaatsgeometrie	Opname geometrie begrenzing benoemde woonplaats
	Datum begin geldigheid woonplaatsgegevens	Opname ingangsdatum
	Documentdatum mutatie woonplaats	Opname datum woonplaatsbesluit
	Documentnummer mutatie woonplaats	Opname nummer woonplaatsbesluit
<b>Resultaat</b>	De geometrie van de woonplaatsen is gewijzigd.	
<b>Opmerkingen</b>	De gebeurtenis "Kleine wijziging grens woonplaats" mag alleen gebruikt worden als geen pand, verblijfsobject, standplaats, ligplaats of openbare ruimte in een andere woonplaats komt te liggen. Het gebruik van deze gebeurtenis als wel een pand, verblijfsobject, standplaats, ligplaats of openbare ruimte in een andere woonplaats komt te liggen, leidt onvermijdelijk tot problemen als een betrokken object gemuteerd moet worden.	

#### Voorbeeld:

In verband met het aanleggen van een snelweg wordt de grens tussen twee woonplaatsen aangepast.

Een deel van de woonplaats Adorp wordt bij Bdorp getrokken. In het betreffende gedeelte van Adorp bevinden zich geen panden, verblijfsobjecten, standplaatsen, ligplaatsen of openbare ruimten. Het besluit hiertoe is op 1 september 2007 genomen en vastgelegd in een document met nummer B136 (zie paragraaf 1.6 voor de beginsituatie in "Het Dorp").

	<b>Historisch voorkomen na mutatie</b>	<b>Nieuwe voorkomen</b>
<b>Woonplaats – eerste woonplaats</b>		
Woonplaatsidentificatie	1301	1301
Woonplaatsnaam	Adorp	Adorp
Woonplaatsgeometrie	Oorspronkelijke geometrie	Gewijzigde geometrie
Indicatie geconstateerde woonplaats	"N"	"N"
Datum begin geldigheid woonplaatsgegevens	01-07-1975	01-09-2007
Datum einde geldigheid woonplaatsgegevens	01-09-2007	< leeg >
Aanduiding woonplaatsgegevens in onderzoek	"N"	"N"
Documentdatum mutatie woonplaats	01-07-1975	01-09-2007
Documentnummer mutatie woonplaats	1854	B136
Woonplaatsstatus	"Woonplaats aangewezen"	"Woonplaats aangewezen"
<b>Woonplaats – tweede woonplaats</b>		
Woonplaatsidentificatie	1302	1302
Woonplaatsnaam	Bdorp	Bdorp
Woonplaatsgeometrie	Oorspronkelijke geometrie	Gewijzigde geometrie
Indicatie geconstateerde woonplaats	"N"	"N"
Datum begin geldigheid woonplaatsgegevens	01-07-1975	01-09-2007
Datum einde geldigheid woonplaatsgegevens	01-09-2007	< leeg >
Aanduiding woonplaatsgegevens in onderzoek	"N"	"N"
Documentdatum mutatie woonplaats	01-07-1975	01-09-2007
Documentnummer mutatie woonplaats	1854	B136
Woonplaatsstatus	"Woonplaats aangewezen"	"Woonplaats aangewezen"

## Het wijzigen van de grens tussen twee woonplaatsen waarbij wel panden, adresseerbare objecten of openbare ruimten betrokken zijn

<b>Naam gebeurtenis</b>	Wijzigen grens woonplaats																		
<b>Code gebeurtenis</b>	BRA-WGW																		
<b>Beschrijving gebeurtenis</b>	Door de gemeente wordt besloten de grens tussen twee woonplaatsen te wijzigen. In het betrokken gebied liggen één of meer panden, verblijfsobjecten, standplaatsen, ligplaatsen of openbare ruimten.																		
<b>Gevolgen voor de registratie</b>	De oorspronkelijke woonplaatsen worden historisch gemaakt en nieuwe woonplaatsen worden opgevoerd.																		
<b>Betrokken objecttype gebeurtenis</b>	WOONPLAATS, OPENBARE RUIMTE, NUMMERAANDUIDING																		
<b>Bron</b>	De afdeling die verantwoordelijk is voor benoemen en intrekken van woonplaatsen																		
<b>Brondocument</b>	Het woonplaatsbesluit																		
<b>Uit te voeren processen</b>	Deze gebeurtenis leidt tot het uitvoeren van <ol style="list-style-type: none"><li>1. het proces "<i>Opvoeren woonplaats</i>" en</li><li>2. tot het uitvoeren van de processen "<i>Muteren gegevens openbare ruimte</i>" en indien nodig</li><li>3. "<i>Muteren gegevens nummeraanduiding</i>" en</li><li>4. tot het uitvoeren van het proces "<i>Afvoeren woonplaats</i>".</li></ol>																		
<b>Gewijzigde attributen gebeurtenis</b>	<b>WOONPLAATS</b> <i>Opvoeren woonplaats</i> <table><tr><td>Woonplaatsidentificatie</td><td>Opname toegekende woonplaatscode</td></tr><tr><td>Woonplaatsnaam</td><td>Opname toegekende woonplaatsnaam</td></tr><tr><td>Woonplaatsgeometrie</td><td>Opname geometrie begrenzing benoemde woonplaats</td></tr><tr><td>Indicatie geconstateerde woonplaats</td><td>Toekenning waarde "N"</td></tr><tr><td>Datum begin geldigheid woonplaatsgegevens</td><td>Opname ingangsdatum</td></tr><tr><td>Aanduiding woonplaatsgegevens in onderzoek</td><td>Toekenning waarde "N"</td></tr><tr><td>Documentdatum mutatie woonplaats</td><td>Opname datum woonplaatsbesluit</td></tr><tr><td>Documentnummer mutatie woonplaats</td><td>Opname nummer woonplaatsbesluit</td></tr><tr><td>Woonplaatsstatus</td><td>Toekenning waarde "Woonplaats aangewezen"</td></tr></table> <b>OPENBARE RUIMTE</b> <i>Muteren gegevens openbare ruimte</i>	Woonplaatsidentificatie	Opname toegekende woonplaatscode	Woonplaatsnaam	Opname toegekende woonplaatsnaam	Woonplaatsgeometrie	Opname geometrie begrenzing benoemde woonplaats	Indicatie geconstateerde woonplaats	Toekenning waarde "N"	Datum begin geldigheid woonplaatsgegevens	Opname ingangsdatum	Aanduiding woonplaatsgegevens in onderzoek	Toekenning waarde "N"	Documentdatum mutatie woonplaats	Opname datum woonplaatsbesluit	Documentnummer mutatie woonplaats	Opname nummer woonplaatsbesluit	Woonplaatsstatus	Toekenning waarde "Woonplaats aangewezen"
Woonplaatsidentificatie	Opname toegekende woonplaatscode																		
Woonplaatsnaam	Opname toegekende woonplaatsnaam																		
Woonplaatsgeometrie	Opname geometrie begrenzing benoemde woonplaats																		
Indicatie geconstateerde woonplaats	Toekenning waarde "N"																		
Datum begin geldigheid woonplaatsgegevens	Opname ingangsdatum																		
Aanduiding woonplaatsgegevens in onderzoek	Toekenning waarde "N"																		
Documentdatum mutatie woonplaats	Opname datum woonplaatsbesluit																		
Documentnummer mutatie woonplaats	Opname nummer woonplaatsbesluit																		
Woonplaatsstatus	Toekenning waarde "Woonplaats aangewezen"																		

Datum begin geldigheid gegevens openbare ruimte	Opname ingangsdatum
Identificatiecode bijbehorende woonplaats	Opname correcte identificatiecode woonplaats
Documentdatum mutatie openbare ruimte	Opname datum besluit grenswijziging woonplaats
Documentnummer mutatie openbare ruimte	Opname documentnummer grenswijziging woonplaats

## NUMMERAANDUIDING

### *Muteren gegevens nummeraanduiding*

Identificatiecode bijbehorende woonplaats	Opname/Verwijdering van de identificatiecode van de woonplaats
Datum begin geldigheid nummeraanduidinggegevens	Opname datum besluit grenswijziging woonplaats
Documentdatum mutatie nummeraanduiding	Opname datum besluit grenswijziging woonplaats
Documentnummer mutatie nummeraanduiding	Opname documentnummer grenswijziging woonplaats

## WOONPLAATS

### *Afvoeren woonplaats*

Datum begin geldigheid woonplaatsgegevens	Opname ingangsdatum
Documentdatum mutatie woonplaats	Opname datum besluit grenswijziging woonplaats
Documentnummer mutatie woonplaats	Opname documentnummer grenswijziging woonplaats
Woonplaatsstatus	Toekenning waarde "Woonplaats ingetrokken"

## Resultaat

De oude woonplaatsen zijn historisch gemaakt opgenomen in de BAG en de nieuwe woonplaatsen zijn opgevoerd. De betrokken openbare ruimten en nummeraanduidingen zijn aangepast.

## Opmerkingen

Bij openbare ruimten is een verwijzing opgenomen naar een woonplaats (Identificatiecode bijbehorende woonplaats). Bij nummeraanduidingen kan een verwijzing zijn opgenomen naar een woonplaats (Identificatiecode bijbehorende woonplaats). De woonplaats waarnaar verwezen wordt, moet de status "Woonplaats aangewezen" hebben.

Omdat een openbare ruimte maar in één woonplaats mag liggen, moeten zo nodig openbare ruimten opgesplitst worden.

De mutaties aan de "identificatiecode bijbehorende woonplaats" van nummeraanduidingen zijn alleen van toepassing in die gevallen waarbij het optionele attribuut "identificatiecode bijbehorende woonplaats" een waarde heeft en/of een waarde moet krijgen.

Voorafgaand aan de grenswijziging en het intrekken en opvoeren van een woonplaats is het raadzaam dat de gemeente overleg voert met

PostNL teneinde te laten beoordelen of de beoogde wijzigingen mogelijk problemen geven in de postcodesystematiek. Bij de beheerorganisatie BAG worden vervolgens de woonplaatsidentificatienummers van de nieuwe woonplaatsen opgevraagd. Indien van toepassing worden postcodes aangepast op de wijze als beschreven bij de gebeurtenis "Ontvangen postcode".

Als bij een grenswijziging wel panden, verblijfsobjecten, standplaatsen, ligplaatsen of openbare ruimten betrokken zijn en ten onrechte wordt gebruik gemaakt van de werkwijze zoals deze beschreven is bij de gebeurtenis "Kleine wijziging grens woonplaats" (BAG-KWGW), dan zal dat onvermijdelijk tot problemen leiden bij latere mutaties aan die objecten.

#### Voorbeeld:

In verband met het aanleggen van een snelweg wordt de grens tussen twee woonplaatsen aangepast. Een deel van de woonplaats Benedendorp wordt bij Bovendorp getrokken. In het betreffende gedeelte van Benedendorp bevindt zich de openbare ruimte Bovendorpseweg. Aan de Bovendorpseweg bevinden zich drie verblijfsobjecten; bij de nummeraanduidingen van deze verblijfsobjecten is het attribuut "identificatiecode bijbehorende woonplaats" niet gevuld.

Het besluit hiertoe is in concept genomen op 12 maart 2007 en voorgelegd aan PostNL. Na positief advies door PostNL zijn door de beheerorganisatie BAG nieuwe woonplaatscodes op aanvraag verstrekt. Op 1 september 2007 wordt het besluit definitief gemaakt in een document met nummer B135.

Bij alle openbare ruimten (en de nummeraanduidingen met een verwijzing naar de woonplaats) in Bovendorp en Benedendorp wordt de verwijzing naar de nieuwe woonplaatscode opgenomen op dezelfde wijze als in het voorbeeld voor de Bovendorpseweg staat aangegeven.

(zie paragraaf 1.6 voor de beginsituatie in "Het Dorp").

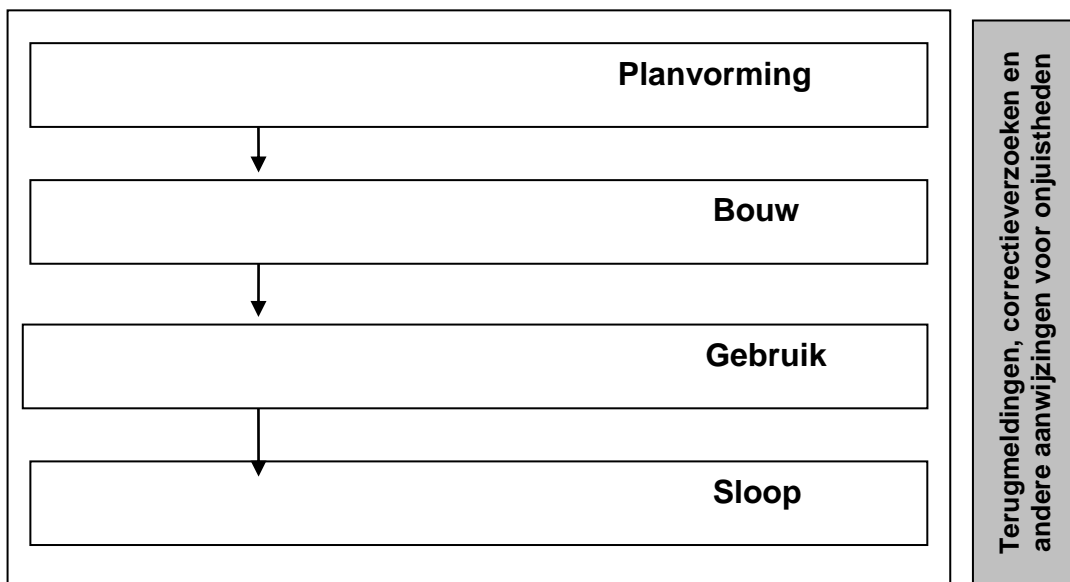
	Historisch voorkomen na mutatie	Nieuwe voorkomen
<b>Woonplaats – eerste nieuwe woonplaats</b>		
Woonplaatsidentificatie	< leeg >	3786
Woonplaatsnaam	< leeg >	Benedendorp
Woonplaatsgeometrie	< leeg >	Gewijzigde geometrie
Indicatie geconstateerde woonplaats	< leeg >	"N"
Datum begin geldigheid woonplaatsgegevens	< leeg >	01-09-2007
Aanduiding woonplaatsgegevens in onderzoek	< leeg >	"N"
Documentdatum mutatie woonplaats	< leeg >	01-09-2007
Documentnummer mutatie woonplaats	< leeg >	B135
Woonplaatsstatus	< leeg >	"Woonplaats aangewezen"
<b>Woonplaats – tweede nieuwe woonplaats</b>		
Woonplaatsidentificatie	< leeg >	3787
Woonplaatsnaam	< leeg >	Bovendorp
Woonplaatsgeometrie	< leeg >	Gewijzigde geometrie
Indicatie geconstateerde woonplaats	< leeg >	"N"
Datum begin geldigheid woonplaatsgegevens	< leeg >	01-09-2007
Aanduiding woonplaatsgegevens in onderzoek	< leeg >	"N"
Documentdatum mutatie woonplaats	< leeg >	01-09-2007
Documentnummer mutatie woonplaats	< leeg >	B135
Woonplaatsstatus	< leeg >	"Woonplaats aangewezen"
<b>Openbare ruimte</b>		

Identificatiecode openbare ruimte	1881	1881
Naam openbare ruimte	Bovendorpseweg	Bovendorpseweg
Indicatie geconstateerde openbare ruimte	"N"	"N"
Datum begin geldigheid gegevens openbare ruimte	20-08-1992	01-09-2007
Datum einde geldigheid gegevens openbare ruimte	01-09-2007	< leeg >
Aanduiding gegevens openbare ruimte in onderzoek	"N"	"N"
Identificatiecode bijbehorende woonplaats	1204	3787
Type openbare ruimte	"Weg"	"Weg"
Documentdatum mutatie openbare ruimte	20-08-1992	01-09-2007
Documentnummer mutatie openbare ruimte	5120	B135
Status openbare ruimte	"Naamgeving uitgegeven"	"Naamgeving uitgegeven"
<b>Woonplaats – eerste ingetrokken woonplaats</b>		
Woonplaatsidentificatie	1204	1204
Woonplaatsnaam	Benedendorp	Benedendorp
Woonplaatsgeometrie	Oorspronkelijke geometrie	Oorspronkelijke geometrie
Indicatie geconstateerde woonplaats	"N"	"N"
Datum begin geldigheid woonplaatsgegevens	01-07-1975	01-09-2007
Datum einde geldigheid woonplaatsgegevens	01-09-2007	< leeg >
Aanduiding woonplaatsgegevens in onderzoek	"N"	"N"
Documentdatum mutatie woonplaats	01-07-1975	01-09-2007
Documentnummer mutatie woonplaats	1853	B135
Woonplaatsstatus	"Woonplaats aangewezen"	"Woonplaats ingetrokken"
<b>Woonplaats – tweede ingetrokken woonplaats</b>		
Woonplaatsidentificatie	1205	1205
Woonplaatsnaam	Bovendorp	Bovendorp
Woonplaatsgeometrie	Oorspronkelijke geometrie	Oorspronkelijke geometrie
Indicatie geconstateerde woonplaats	"N"	"N"
Datum begin geldigheid woonplaatsgegevens	01-07-1975	01-09-2007
Datum einde geldigheid woonplaatsgegevens	01-09-2007	< leeg >
Aanduiding woonplaatsgegevens in onderzoek	"N"	"N"
Documentdatum mutatie woonplaats	01-07-1975	01-09-2007
Documentnummer mutatie woonplaats	1853	B135
Woonplaatsstatus	"Woonplaats aangewezen"	"Woonplaats ingetrokken"

## 5 Terugmeldingen, correctieverzoeken en andere aanwijzingen voor onjuistheden

### 5.1 Inleiding

Ondanks het zorgvuldig registreren van alle gegevens die voortkomen uit de reguliere levenscyclus van objecten is het mogelijk dat er aanwijzingen bestaan dat er mogelijk onjuiste gegevens in de BAG zijn opgenomen dan wel dat daarin objecten of gegevens ontbreken. Dit soort aanwijzingen kan in elke fase van de levenscyclus naar voren komen en doorkruist feitelijk de normale levenscyclus van planvorming, bouw, gebruik en sloop dan wel benoeming en intrekking.





## 5.2 Verklaring gebruikte termen

In deze paragraaf wordt eerst een aantal termen toegelicht die in dit hoofdstuk worden gebruikt.

### 5.2.1 In onderzoek

Een object staat in de BAG “in onderzoek” (waarde: “J”) als er gerede twijfel bestaat over de juistheid van het bestaan van dat object of over de waarde van tenminste één attribuut van dat object.

Aanleiding voor deze gerede twijfel kan zijn:

- een terugmelding door een afnemer;
- een waarneming door een bevoegd ambtenaar;
- een correctieverzoek van een belanghebbende.

Formele terugmeldingen en correctieverzoeken die niet binnen twee werkdagen zijn afgehandeld, worden na deze twee dagen in de BAG in elk geval op “in onderzoek” gezet.

### 5.2.2 Geconstateerd

Een object staat in de BAG met de “Indicatie geconstateerd” op “J” als er sprake is van een feitelijk waargenomen object dat nog niet in de BAG is opgenomen, maar waarvan de gemeente op het moment van waarneming niet beschikt over een verplichte vergunning of besluit of waarvan (nog) niet door een bevoegd ambtenaar van de gemeente is vastgesteld dat het een vergunningvrije situatie betreft.

Een BAG-object staat tevens op “Indicatie geconstateerd” als de aanwezigheid van het object naar de mening van de gemeente strijdig is met het bestemmingsplan.

Aanleiding voor de constatering kan zijn:

- een terugmelding door een afnemer;
- een waarneming door een bevoegd ambtenaar (ter plaatse of vanuit de luchtfoto);
- een correctieverzoek van een belanghebbende.

Betreft het een object waarvoor mogelijk een vergunning nodig is dat nog niet in de BAG is opgenomen, dan wordt dit object alsnog opgenomen (met zo goed mogelijk geschatte waarden voor de attributen) en op “geconstateerd” gezet.

“Geconstateerd” slaat op het object als geheel; als voor het object een vergunning aanwezig is, maar voor een deel van het object (een uitbouw) is twijfelachtig of deze legaal is, dan wordt het object niet op “Geconstateerd” gezet. Ook als het feitelijk gebruik afwijkt van (vergunde) gebruiksdoel wordt het object niet op “Geconstateerd” gezet.

### 5.2.3 Illegaal

In de BAG wordt niet geregistreerd of een object al dan niet legaal is. In het geval er sprake zou zijn van een illegale situatie, dan schrijft de BAG ook niet voor dat de gemeente hierop actie moet ondernemen (door te handhaven dan wel te legaliseren).

Illegaal is niet hetzelfde als “geconstateerd”. Een object dat in de BAG op “geconstateerd” staat hoeft niet illegaal te zijn omdat:

- de verwerking van de brondocumenten in de BAG binnen de gemeente om bepaalde redenen (zoals mogelijke onzorgvuldigheid) niet op de juiste wijze heeft plaatsgevonden, waardoor een op zichzelf legaal object niet in de registratie is opgenomen terwijl deze feitelijk kan worden geconstateerd;
- een object vergunningvrij is maar de beoordeling daarvan nog niet heeft plaatsgevonden.

In het algemeen zullen illegale objecten in de BAG op “geconstateerd” staan. Er ontbreekt immers een regulier brondocument.

### 5.2.4 Gedogen

In de BAG kan aan de “aanduiding geconstateerd” gezien worden, dat mogelijk sprake is van een illegaal object. Het eventuele gedogen van een situatie registreert de BAG niet.

Als er een gedoogbesluit is genomen om (tijdelijk) de aanwezigheid van een object toe te staan, geldt dat voor de BAG als besluit en is het object op dat moment dus (tijdelijk) legaal: bij het object wordt zo nodig op basis van het gedoogbesluit "Geconstateerd" op "N" gezet.

### 5.2.5 Andere termen

- Constatering: door een bevoegd ambtenaar wordt geconstateerd dat zich ergens in de werkelijkheid een (BAG-)object bevindt, dat niet is opgenomen in de BAG.
- Signalering: een waarneming van een feitelijke situatie die afwijkt van de gegevens in de BAG, anders dan de constatering van een ontbrekend object.

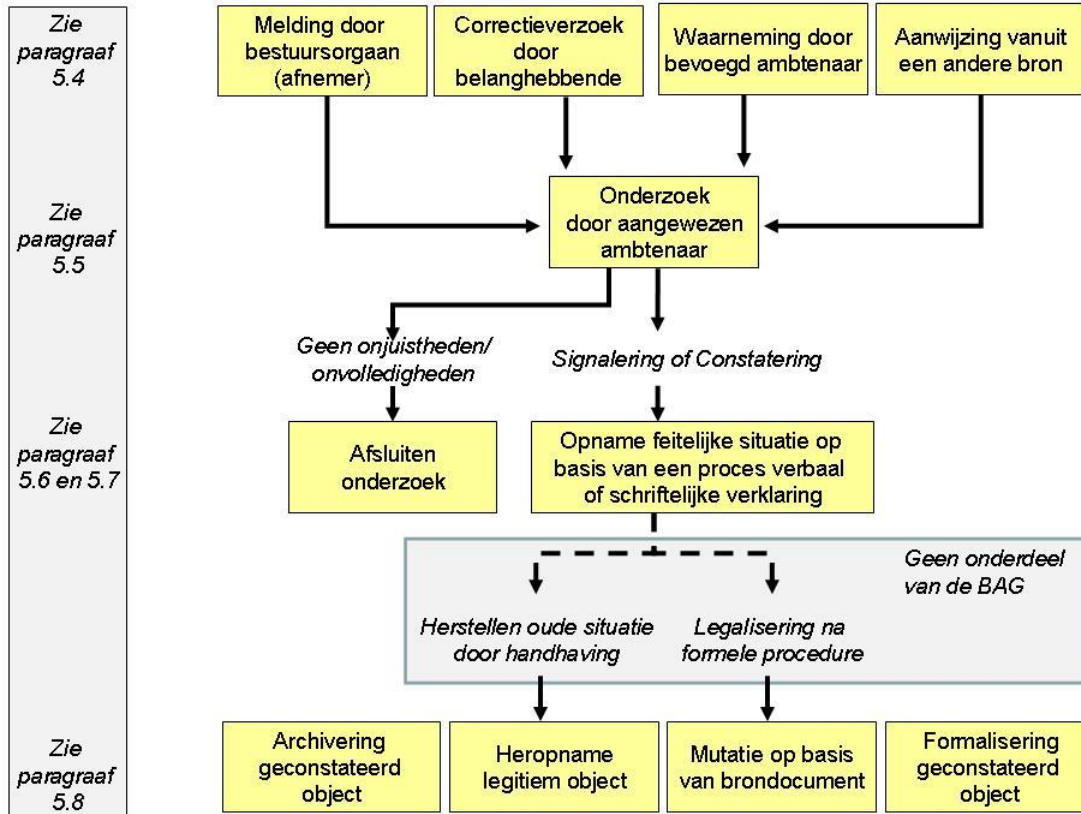
## 5.3 Afhandeling terugmeldingen, correctieverzoeken en andere aanwijzingen voor onjuistheden

Voor een goed begrip van de afhandelingsprocessen bij dit soort aanwijzingen is het van belang een onderscheid te maken tussen:

- de bron die aangeeft dat er mogelijk sprake is van onjuistheden (zoals een afnemer, een burger of een andere bron);
- het onderzoek hiernaar door een bevoegd ambtenaar;
- de vervolgacties die eventueel binnen de gemeente worden uitgevoerd als gevolg van het onderzoek en de gevolgen die dit kan hebben voor de registraties.

Al naar gelang de bron van de aanwijzing, hetgeen tijdens een onderzoek naar de feitelijke situatie wordt waargenomen en eventueel de vervolgacties die worden opgestart, kunnen aanwijzingen van mogelijke onjuistheden in de registratie van objecten verschillende afhandelingsprocessen als gevolg hebben. Voor een

goed begrip van deze afhandelingsprocessen wordt gebruik gemaakt van het onderstaand stroomschema, waarin de hierboven genoemde driedeling tussen bron, onderzoek en vervolgacties is terug te vinden:



**Hoofdschema afhandelingsprocessen mogelijke onjuistheden**

- Van belang voor de verdere afhandeling wordt tevens: of de mogelijke onjuistheid het ontbreken van een volledig object (een constatering) betreft dan wel een onjuiste waarde bij een bestaand object (een signalering).

In de volgende paragrafen wordt bovenstaand schema van de afhandelingsprocessen verder uitgewerkt. Daar waar relevant wordt tevens op de gevolgen daarvan voor de registratie ingegaan. Dit betreft met name het ontstaan en verdwijnen van afzonderlijke objecten of het wijzigen van één of meer eigenschappen daarvan. Er worden daarbij geen afzonderlijke processen beschreven voor het verwerken van doorgevoerde splitsingen en samenvoegingen. Dit soort gebeurtenissen kan worden opgevat als een combinatie van een “sloop” gevolgd door het ontstaan van een nieuw object. De verwerking hiervan in de registratie wijkt niet af van de verwerking van een gebouwd object op de plaats van een ander object. Het ook beschrijven van alle mogelijke varianten van waargenomen splitsingen en samenvoegingen met de eventueel daarop volgende handhaving dan wel legalisering en de gevolgen daarvan voor de registratie zou leiden tot een groot aantal gebeurtenissen zonder dat dit veel toegevoegde waarde heeft.

**5.4 De bron die aangeeft dat er mogelijk sprake is van onjuistheden of onvolledigheden**

5.4 De bron die aangeeft dat er mogelijk sprake is van onjuistheden of onvolledigheden

Aanwijzingen dat er mogelijk onjuiste gegevens in de BAG zijn opgenomen dan wel daarin ontbreken, kunnen afkomstig zijn uit verschillende bronnen:

- Een bestuursorgaan dat ingevolge de wet BAG verplicht is om in het geval van gerede twijfel over de juistheid van een in de registratie opgenomen gegeven, of het ontbreken daarvan, onder opgaaf van redenen daarvan melding te doen aan de beheerder van de basisregistraties (“terugmelding door bestuursorgaan”);
- Een belanghebbende die gerede twijfel heeft over de juistheid van een in de registratie opgenomen gegeven, of het ontbreken daarvan, en een bevoegd ambtenaar onder opgaaf van redenen kan verzoeken dat gegeven te wijzigen dan wel in te schrijven (“correctieverzoek door belanghebbende”);
- Een in het kader van de BAG bevoegde ambtenaar die in het kader van de uitoefening van zijn werkzaamheden tegen feitelijke of administratieve onjuistheden aanloopt;
- Andere bronnen zoals (niet tot terugmelding verplichte) ambtenaren die in het kader van hun eigen werkzaamheden tegen mogelijke onjuistheden in de registratie oplopen of zoals de resultaten van (meer of minder gerichte) onderzoeken naar de kwaliteit van de registraties (bijvoorbeeld controles via luchtfoto’s) op grond waarvan er serieuze aanwijzingen bestaan voor mogelijke onjuistheden.

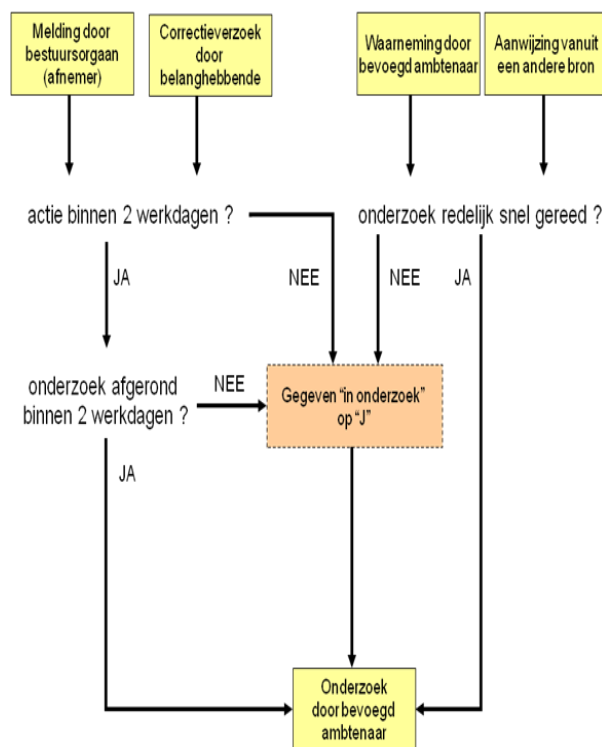
Terugmeldingen, correctieverzoeken en andere waarnemingen kunnen betrekking hebben op elk objecttype in de BAG, maar zullen in de praktijk veelal panden en verblijfsobjecten betreffen. De voorbeelden in dit hoofdstuk betreffen panden en verblijfsobjecten; voor de andere objecttypen wordt dezelfde werkwijze gevolgd. Het gaat hierbij echter om objecten waarvan het bestaan volgt uit een beslissing van de gemeente (nummeraanduiding, openbare ruimte, woonplaats, ligplaats en standplaats). Constatering van dit soort objecten betekent in de praktijk dan ook dat geconstateerd wordt dat een aanduiding (zoals een nummeraanduiding, een openbare ruimte of een woonplaats) feitelijk als zodanig wordt gebruikt of dat een plaats feitelijk gebruikt wordt als lig- of standplaats. Meldingen zullen wat betreft dit soort objecten dan ook meestal gebaseerd zijn op het feitelijk als zodanig gebruiken ervan.

Voor het beheren van de registratie is de aard van de bron van aanwijzingen dat er mogelijk onjuiste gegevens in de BAG zijn opgenomen, slechts op een beperkt aantal punten van belang:

- In het geval de beheerder van de BAG een (terug)melding van een bestuursorgaan of een correctieverzoek door een belanghebbende ontvangt dat betrekking heeft op een authentiek gegeven in de registratie, dan geldt er een termijn van 2 werkdagen waarbinnen een gegeven kan worden gecorrigeerd dan wel dat aan de melder onderbouwd wordt gemeld dat er geen sprake is van onjuistheden en de registratie dus niet zal worden aangepast. In die gevallen zal bij de betreffende gegevens niet de status “in onderzoek” worden opgenomen, maar een reguliere mutatie worden doorgevoerd dan wel er geen mutatie in de registratie plaatsvinden.
- Indien het niet mogelijk is binnen 2 werkdagen een beslissing te nemen over een (terug)melding van een bestuursorgaan of correctieverzoek door een belanghebbende, dan wordt het betreffende gegeven door een bevoegd ambtenaar in onderzoek geplaatst. Dit betekent dat ongeacht de uitkomsten van het hierna beschreven onderzoek, in deze gevallen bij het betreffende object aan het attribuut “In onderzoek” de waarde “J” wordt toegekend. Een door een bevoegd ambtenaar (in het algemeen de beheerder) opgestelde schriftelijke verklaring wordt daarbij als brondocument opgenomen.
- Indien de melding een volledig object betreft, dat niet is opgenomen in de BAG, moet een bevoegd ambtenaar constateren of het betreffende object inderdaad bestaat. Zodra het bestaan van het BAG-object is vastgesteld wordt het object opgenomen in de BAG met “Geconstateerd” op “J” en een zo goed

mogelijke schatting voor de waarden van de verschillende attributen. “In onderzoek” wordt op “J” gezet als er reden is te twifelen aan de juistheid van één of meer attribuutwaarden.

- In het geval de beheerder van de BAG een (terug)melding van een bestuursorgaan ontvangt dat betrekking heeft op een authentiek gegeven in de registratie en binnen 2 werkdagen niet tot één van de hierboven genoemde activiteiten overgaat, dan moet het desbetreffende gegeven in onderzoek worden geplaatst. Dit betekent dat ongeacht de uitkomsten van het hierna beschreven onderzoek in deze gevallen bij het betreffende object aan het attribuut “In onderzoek” de waarde “J” wordt toegekend. Een door een bevoegd ambtenaar (in het algemeen de beheerder) opgestelde schriftelijke verklaring wordt daarbij als brondocument opgenomen.
- Als een bevoegd ambtenaar zelf tegen onjuistheden aanloopt of de aanwijzing afkomstig is uit een andere bron dan gelden deze termijnen niet en kan eerst het onderzoek worden afgerond en de resultaten hiervan direct op de juiste wijze worden verwerkt (zoals hierna nog zal worden beschreven). Indien het uitvoeren van een dergelijk onderzoek enige tijd in beslag zal nemen, dan dient het gegeven alsnog in onderzoek te worden geplaatst. Dit betekent dat ongeacht de uitkomsten van het hierna beschreven onderzoek, in deze gevallen bij het betreffende object aan het attribuut “In onderzoek” de waarde “J” wordt toegekend. Een door een bevoegd ambtenaar (in het algemeen de beheerder) opgestelde schriftelijke verklaring wordt daarbij als brondocument opgenomen.



**Stroomschema aanwijzingen vanaf de bron**

## Object in onderzoek plaatsen

<b>Naam gebeurtenis</b>	Object in onderzoek plaatsen								
<b>Code gebeurtenis</b>	BAG-IO								
<b>Beschrijving gebeurtenis</b>	Vanwege gereede twijfel over de juiste waarde van één of meer attributen wordt een object "In onderzoek" geplaatst.								
<b>Gevolgen voor de registratie</b>	De aanduiding "In onderzoek" wordt op "J" gezet.								
<b>Betrokken objecttype gebeurtenis</b>	PAND en VERBLIJFSOBJECT en NUMMERAANDUIDING EN OPENBARE RUIMTE en WOONPLAATS en STANDPLAATS en LIGPLAATS								
<b>Bron</b>	Een bevoegd ambtenaar of een externe melding								
<b>Brondocument</b>	Een schriftelijke verklaring of de terugmelding								
<b>Uit te voeren processen</b>	<p>Als het object een pand betreft, wordt het proces "<i>Muteren gegevens pand</i>" uitgevoerd, waarbij "Aanduiding pandgegevens in onderzoek" op "J" wordt gezet.</p> <p>Als het object een verblijfsobject betreft, wordt het proces "<i>Muteren gegevens verblijfsobject</i>" uitgevoerd, waarbij "Aanduiding verblijfsobjectgegevens in onderzoek" op "J" wordt gezet.</p> <p>Als het object een nummeraanduiding betreft, wordt het proces "<i>Muteren gegevens nummeraanduiding</i>" uitgevoerd, waarbij "Aanduiding nummeraanduidinggegevens in onderzoek" op "J" wordt gezet.</p> <p>Als het object een openbare ruimte betreft, wordt het proces "<i>Muteren gegevens openbare ruimte</i>" uitgevoerd, waarbij "Aanduiding openbare ruimtegegevens in onderzoek" op "J" wordt gezet.</p> <p>Als het object een woonplaats betreft, wordt het proces "<i>Muteren gegevens woonplaats</i>" uitgevoerd, waarbij "Aanduiding woonplaatsgegevens in onderzoek" op "J" wordt gezet.</p> <p>Als het object een standplaats betreft, wordt het proces "<i>Muteren gegevens standplaats</i>" uitgevoerd, waarbij "Aanduiding standplaatsgegevens in onderzoek" op "J" wordt gezet.</p> <p>Als het object een ligplaats betreft, wordt het proces "<i>Muteren gegevens ligplaats</i>" uitgevoerd, waarbij "Aanduiding ligplaatsgegevens in onderzoek" op "J" wordt gezet.</p>								
<b>Gewijzigde attributen gebeurtenis</b>	<p>PAND (optioneel) <i>Muteren gegevens pand</i></p> <table><tr><td>Datum begin geldigheid pandgegevens</td><td>Opname ingangsdatum</td></tr><tr><td>Aanduiding pandgegevens in onderzoek</td><td>Toekenning waarde "J"</td></tr><tr><td>Documentdatum mutatie pand</td><td>Opname datum schriftelijke verklaring</td></tr><tr><td>Documentnummer mutatie pand</td><td>Opname nummer schriftelijke verklaring</td></tr></table> <p>VERBLIJFSOBJECT (optioneel) <i>Muteren gegevens verblijfsobject</i></p>	Datum begin geldigheid pandgegevens	Opname ingangsdatum	Aanduiding pandgegevens in onderzoek	Toekenning waarde "J"	Documentdatum mutatie pand	Opname datum schriftelijke verklaring	Documentnummer mutatie pand	Opname nummer schriftelijke verklaring
Datum begin geldigheid pandgegevens	Opname ingangsdatum								
Aanduiding pandgegevens in onderzoek	Toekenning waarde "J"								
Documentdatum mutatie pand	Opname datum schriftelijke verklaring								
Documentnummer mutatie pand	Opname nummer schriftelijke verklaring								

5..4 De bron die aangeeft dat er mogelijk sprake is van onjuistheden of onvolledigheden

Datum begin geldigheid verblijfsobjectgegevens	Opname ingangsdatum
Aanduiding verblijfsobjectgegevens in onderzoek	Toekenning waarde "J
Documentdatum mutatie verblijfsobject	Opname datum schriftelijke verklaring
Documentnummer mutatie verblijfsobject	Opname documentnummer schriftelijke verklaring

#### NUMMERAANDUIDING (optioneel)

##### *Muteren gegevens nummeraanduiding*

Datum begin geldigheid nummeraanduidinggegevens	Opname ingangsdatum
Aanduiding nummeraanduidinggegevens in onderzoek	Toekenning waarde "J
Documentdatum mutatie nummeraanduiding	Opname datum schriftelijke verklaring
Documentnummer mutatie nummeraanduiding	Opname documentnummer schriftelijke verklaring

#### OPENBARE RUIMTE (optioneel)

##### *Muteren gegevens openbare ruimte*

Datum begin geldigheid gegevens openbare ruimte	Opname ingangsdatum
Aanduiding gegevens openbare ruimte in onderzoek	Toekenning waarde "J
Documentdatum mutatie openbare ruimte	Opname datum schriftelijke verklaring
Documentnummer mutatie openbare ruimte	Opname correcte documentnummer

#### WOONPLAATS (optioneel)

##### *Muteren gegevens woonplaats*

Datum begin geldigheid woonplaatsgegevens	Opname ingangsdatum
Aanduiding woonplaatsgegevens in onderzoek	Toekenning waarde "J
Documentdatum mutatie woonplaats	Opname datum schriftelijke verklaring
Documentnummer mutatie woonplaats	Opname correcte documentnummer

#### STANDPLAATS (optioneel)

##### *Muteren gegevens standplaats*

Aanduiding standplaatsgegevens in onderzoek	Toekenning waarde "J
Datum begin geldigheid standplaatsgegevens	Opname ingangsdatum
Documentdatum mutatie standplaats	Opname datum schriftelijke verklaring
Documentnummer mutatie standplaats	Opname documentnummer schriftelijke verklaring

#### LIGPLAATS (optioneel)

##### *Muteren gegevens ligplaats*

Aanduiding ligplaatsgegevens in onderzoek	Toekenning waarde "J
---	----------------------

5..4 De bron die aangeeft dat er mogelijk sprake is van onjuistheden of onvolledigheden

Datum begin geldigheid ligplaatsgegevens	Opname ingangsdatum
Documentdatum mutatie ligplaats	Opname datum schriftelijke verklaring
Documentnummer mutatie ligplaats	Opname documentnummer schriftelijke verklaring

**Resultaat** Het betreffende object of objecten is/zijn "In onderzoek" gezet.

## Opmerkingen

### Voorbeeld:

Er komt op 04-06-2012 een terugmelding binnen dat aan de Hyacintenlaan 40 in Het Dorp een aanbouw is gerealiseerd. De melding wordt niet binnen twee werkdagen onderzocht, zodat pand en verblijfsobject op 6-6-2012 "in onderzoek" moeten worden gezet.

Op basis van de terugmelding (documentnummer 51968) worden pand en verblijfsobject op "In onderzoek" gezet.

(zie paragraaf 1.6 voor de beginsituatie in "Het Dorp").

	Historisch voorkomen na mutatie	Nieuwe voorkomen
<b>Pand</b>		
Pandidentificatie	696	696
Indicatie geconstateerd pand	"N"	"N"
Pandgeometrie	Reeks coördinaten (omtrek)	Reeks coördinaten (omtrek)
Oorspronkelijk bouwjaar pand	2007	2007
Pandstatus	"Pand in gebruik"	"Pand in gebruik"
Datum begin geldigheid pandgegevens	25-03-2006	04-06-2012
Datum einde geldigheid pandgegevens	04-06-2012	< leeg >
Aanduiding pandgegevens in onderzoek	"N"	"J"
Documentdatum mutatie pand	25-03-2006	04-06-2012
Documentnummer mutatie pand	51911	51968
<b>Verblijfsobject</b>		
Verblijfsobjectidentificatie	236519	236519
Indicatie geconstateerd verblijfsobject	"N"	"N"
Aanduiding hoofdadres verblijfsobject	12480	12480
Aanduiding nevenadressen verblijfsobject	< leeg >	< leeg >
Verblijfsobjectgeometrie	xy-coördinaat	xy-coördinaat
Gebruiksdoel verblijfsobject	"woonfunctie"	"woonfunctie"
Oppervlakte verblijfsobject	180	180
Verblijfsobjectstatus	"Verblijfsobject in gebruik"	"Verblijfsobject in gebruik"
Pandrelatering	696	696
Datum begin geldigheid verblijfsobjectgegevens	25-03-2006	04-06-2012
Datum einde geldigheid verblijfsobjectgegevens	04-06-2012	< leeg >
Aanduiding verblijfsobjectgegevens in onderzoek	"N"	"J"
Documentdatum mutatie verblijfsobject	25-03-2006	04-06-2012
Documentnummer mutatie verblijfsobject	51911	51968



## 5.5 Het onderzoek

Als gevolg van de hiervoor beschreven aanwijzingen afkomstig uit één van de daar genoemde bronnen, wordt een onderzoek uitgevoerd naar de vermeende onjuistheden of onvolledigheden in de registratie. Afhankelijk van het hiervoor gevolgde pad zijn de gegevens daarbij al in onderzoek geplaatst of nog niet. Voor de verdere beschrijving heeft dat geen relevante gevolgen. Wel is het zo dat de uitgangssituatie voor de hierna te beschrijven mutaties iets anders is in het geval een gegeven reeds in onderzoek is geplaatst dan in het geval dat een gegeven nog niet in onderzoek is geplaatst. In de eerste situatie is bij het betreffende object aan het attribuut "In onderzoek" de waarde "J" toegekend; in het tweede geval heeft het attribuut "In onderzoek" de waarde "N". In dit laatste geval dient wel in de gaten te worden gehouden dat het attribuut "In onderzoek" alsnog de waarde "J" moet krijgen indien het onderzoek niet binnen 2 werkdagen is afgerond in het geval van een (terug)melding van een bestuursorgaan of een correctieverzoek van een burger of bedrijf.

### *Onderzoek naar onjuiste gegevens in de registratie*

Indien er door de bron wordt gewezen op aanwijzingen dat een al in de BAG aanwezig object een onjuiste waarde van een gegeven bevat, wordt bovenstaande aanpak gevolgd. Hierbij blijft de waarde van het mogelijk onjuiste gegeven voorlopig ongewijzigd. Pas na het onderzoek zal deze waarde worden gewijzigd als het onderzoek daar aanleiding toe geeft.

### *Onderzoek naar het ontbreken van objecten in de registratie*

Indien er door de bron wordt gewezen op aanwijzingen dat een object ten onrechte niet in de registratie is opgenomen, dan is het in het algemeen niet mogelijk een attribuut "In onderzoek" van de waarde "J" te voorzien. Zodra onderzoek heeft aangetoond, dat het object bestaat, wordt het in de registratie opgenomen met een voorlopig beste schatting voor de waarden van de attributen. In die gevallen waarin wordt aangegeven dat een niet in de registratie opgenomen object in de plaats is gekomen van wel in de registratie opgenomen objecten, kan bij deze laatste objecten het attribuut "In onderzoek" van de waarde "J" worden voorzien. In die gevallen gelden dezelfde punten zoals hiervoor genoemd bij mogelijke onjuistheden in de registratie.

## 5.6 Afsluiten onderzoek bij niet waarnemen van onjuistheden of onvolledigheden

Naar aanleiding van het onderzoek kan worden geconcludeerd of er al dan niet sprake is van een daadwerkelijk in de registratie opgenomen onjuistheid of onvolledigheid. Indien er geen sprake is van een onjuistheid of een onvolledigheid dan kan het onderzoek verder worden afgesloten (zie hierna). Indien er wel sprake is van een onjuistheid of onvolledigheid dan wordt de feitelijke situatie opgenomen (zie paragraaf 5.7).

### *Afsluiten onderzoek bij niet waarnemen van onjuistheden*

Indien er geen onjuistheden worden waargenomen wordt het onderzoek afgesloten. In dat geval wordt de melder van de onjuistheid (de bron) op de hoogte gesteld van de voor hem of haar negatieve uitkomsten van het onderzoek. In het geval van een (terug)melding van een bestuursorgaan of een correctieverzoek van een burger of bedrijf is dat wettelijk verplicht. In alle andere gevallen is dat in het kader van de kwaliteitszorg rondom de BAG zeer gewenst. Door de beheerder van de basisregistraties wordt hierbij ook voorzien in een adequate archivering van de onderzoeksresultaten, zodat bij latere (identieke) aanwijzingen niet telkens opnieuw een onderzoek hoeft te worden uitgevoerd. Het afsluiten van het onderzoek zonder dat daarbij onjuistheden zijn waargenomen heeft geen effecten op de in de registratie opgenomen gegevens. Hierop bestaat slechts één uitzondering: indien in een eerder stadium de gegevens in onderzoek zijn geplaatst (en er geen andere (terug)melding meer open staat voor hetzelfde object, dat aanleiding geeft het attribuut "In onderzoek" op "J" te laten staan), dan dient het attribuut "In onderzoek" weer de waarde "N" te krijgen. Hiervan is bijvoorbeeld sprake als het onderzoek het gevolg is van een (terug)melding van een bestuursorgaan of een correctieverzoek van een burger of bedrijf en het onderzoek niet binnen twee dagen is afgerond, waardoor de betreffende gegevens in onderzoek zijn geplaatst. Als brondocument voor deze attribuuwijziging fungeert een schriftelijke verklaring van een bevoegd ambtenaar.

### *Afsluiten onderzoek bij niet waarnemen van onvolledigheden*

Indien er geen onvolledigheden worden waargenomen wordt het onderzoek afgesloten. In dat geval wordt de melder van de onvolledigheid (de bron) op de hoogte gesteld van de voor hem of haar negatieve uitkomsten van het onderzoek. In het geval van een (terug)melding van een bestuursorgaan of een correctieverzoek van een burger of bedrijf is dat wettelijk verplicht. In alle andere gevallen is dat in het kader van de kwaliteitszorg rondom de BAG zeer gewenst. Het afsluiten van het onderzoek zonder dat daarbij onvolledigheden zijn waargenomen heeft geen effecten op de in de registratie opgenomen gegevens.

## 5.7 Opname of herstel feitelijke situatie bij signalering of constatering

### Signalering

Er is sprake van een signalering als een bevoegd ambtenaar tijdens het onderzoek naar mogelijke onjuistheden bij een in de BAG voorkomend object een feitelijke situatie waarneemt die afwijkt van de gegevens in de BAG. Er is bijvoorbeeld begonnen met de feitelijke bouw van een pand waarvoor een omgevingsvergunning is verleend, zonder dat er een melding is ontvangen van de start van de werkzaamheden. Ook kan aan de achterzijde van de woning een kleine aanbouw zijn aangebouwd waarvoor geen omgevingsvergunning noodzakelijk is. In het kader van de BAG wordt dan gesproken van een signalering. Dergelijke signaleringen worden volledig afgehandeld conform de daarvoor eerder reeds beschreven gebeurtenissen. Hierbij zijn er voor het registratieproces twee aanvullende punten van belang:

- Het brondocument op basis waarvan een mutatie in de registratie zal worden verwerkt is niet afkomstig uit het reguliere werkproces (zoals de melding van de start van de werkzaamheden), maar afkomstig van een tot het onderzoek bevoegde ambtenaar. Op basis van een door hem of haar opgestelde schriftelijke verklaring wordt vervolgens de mutatie verwerkt op de wijze zoals eerder beschreven bij de desbetreffende (reguliere) gebeurtenissen. In het geval van de feitelijke start van de bouw is dat dus bijvoorbeeld de gebeurtenis "Melding start bouw"; in het geval van een kleine (niet omgevingsvergunningplichtige) aanbouw is dat de gebeurtenis "Kleine verbouwing object".
- Indien in een eerder stadium de gegevens in onderzoek zijn geplaatst, dan dient het attribuut "In onderzoek" weer de waarde "N" te krijgen (tenzij er een andere (terug)melding open staat voor hetzelfde object, dat aanleiding geeft het attribuut "In onderzoek" op "J" te laten staan). Hiervan is bijvoorbeeld sprake als het onderzoek het gevolg is van een (terug)melding van een bestuursorgaan of een correctieverzoek van een burger of bedrijf en het onderzoek niet binnen twee dagen is afgerond, waardoor de betreffende gegevens in onderzoek zijn geplaatst. Als brondocument voor deze attributwijziging fungeert de eerder genoemde schriftelijke verklaring van een bevoegd ambtenaar.

### Constatering

Er is sprake van een constatering als tijdens het onderzoek naar een mogelijke onvolledigheid in de BAG door een bevoegd ambtenaar is waargenomen dat zich ergens een (BAG-) object bevindt, dat niet is opgenomen in de BAG).

Er wordt in het kader van de BAG dan gesproken van zogenaamde "geconstateerde objecten". Er is bijvoorbeeld een pand gebouwd zonder dat daarvoor een omgevingsvergunning aanwezig is.

Hierbij kan zich nog de situatie voordoen dat een feitelijk geconstateerd object in de plaats is gekomen van één of meerdere wel in de BAG opgenomen objecten. Het daarmee niet meer feitelijk voorkomen van zo'n wel in de registratie aanwezig object, dient uiteraard ook in de registratie te worden verwerkt. Dit leidt tot de volgende drie mogelijke situaties (zie ook de figuur hierna):

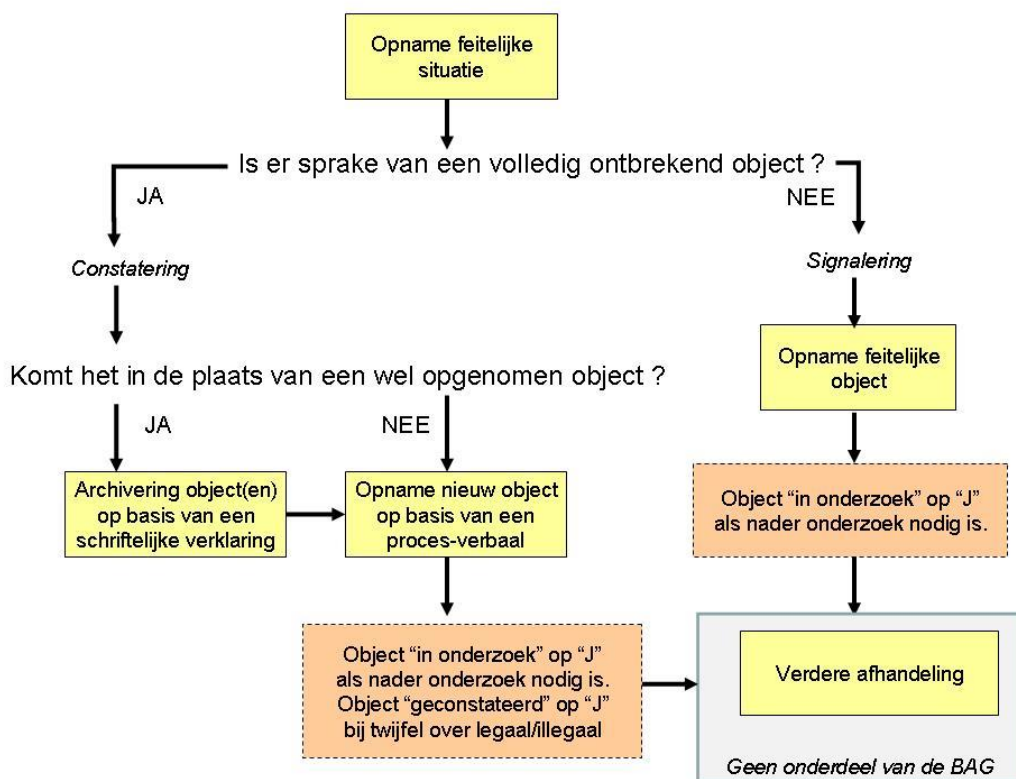
- Er is sprake van een vergunningplichtig object, waarvan tijdens het onderzoek geen vergunning is aangetroffen, dat niet in de plaats komt van een reeds in de registratie opgenomen object. Meestal zal dat een illegaal object betreffen, maar het ontbreken van de vergunning kan ook het gevolg zijn van het feit dat de verwerking van de brondocumenten in de BAG binnen de gemeente om bepaalde redenen (zoals mogelijke onzorgvuldigheid) niet op de juiste wijze heeft plaatsgevonden, waardoor een op zichzelf legaal object niet in de registratie is opgenomen.

In dat geval wordt het betreffende object als geconstateerd object in de registratie opgenomen, waarbij aan de verschillende beschrijvende attributen de (op basis van de waarnemingen en eventueel aanvullend onderzoek) meest voor de hand liggende waarden worden toegekend. Het gaat hier om de hierna nog te beschrijven gebeurtenis “Constatering nieuw object”. Hierbij krijgt het attribuut “Geconstateerd” de waarde “J” toegekend en wordt, indien het onderzoek naar de verschillende beschrijvende attributen geheel is afgerond, aan het attribuut “In onderzoek” weer de waarde “N” toegekend. Als brondocument fungeert een proces verbaal van constatering.

- Er is sprake van een vergunningplichtig object dat in de plaats is gekomen van reeds in de registratie opgenomen, maar feitelijk niet meer aanwezige objecten. In dat geval gelden voor het feitelijk wel aanwezige nieuwe object dezelfde handelingen als hiervoor beschreven (dat wil zeggen de gebeurtenis “Constatering nieuw object”). Daarnaast moeten echter de gegevens van het object of de objecten die door de nieuw ontstane situatie zijn verdwenen, herkenbaar uit de registratie worden afgevoerd. Dit wordt beschreven door de gebeurtenis “Archivering bestaand object na constatering”.
- Er is sprake van een niet vergunningplichtig object. In dat geval wordt het object op basis van een procesverbaal opgenomen in de registratie. Het attribuut “Geconstateerd” krijgt de waarde “N”. Alleen als nader onderzoek naar één of meer attribuutwaarden nodig is, krijgt het attribuut “In onderzoek” de waarde “J”.

In alle gevallen geldt dat hiermee de feitelijke situatie op een vooralsnog correcte wijze in de registratie is opgenomen, waarbij het in twijfel zijnde object gemarkeerd is. Opname van deze gegevens wil echter niet zeggen dat de feitelijk waargenomen situatie daarmee ook legaal is. De gemeente heeft bij illegale situaties namelijk vervolgens de keuze de oude situatie te herstellen (handhaven) dan wel de nieuwe situatie te formaliseren (legaliseren). Hierbij geldt dat vanuit de BAG-regelgeving niet wordt voorgeschreven dat de gemeente moet handhaven of legaliseren. Door de registratie in de BAG wordt dit soort situaties uiteraard wel meer zichtbaar. In het geval de gemeente mocht overgaan tot handhaving of legalisering dan zal dit consequenties hebben voor de registratie. Hierna worden deze consequenties beschreven. Als dit niet het geval is zullen de gegevens in principe op de hiervoor beschreven wijze opgenomen blijven.

Samengevat levert dit het volgende stroomschema op:



**Stroomschema vervolgvactiteiten opname feitelijke situatie**

Onderzoek afgerond

**Naam gebeurtenis** Onderzoek afgerond

**Code gebeurtenis** BAG-OA

**Beschrijving gebeurtenis** Na afronding van een onderzoek wordt de aanduiding "In onderzoek" op "N" gezet. De onjuist bevonden attributen krijgen de juiste waarde..

**Gevolgen voor de registratie** De aanduiding "In onderzoek" wordt op "N" gezet. De onjuist bevonden attributen krijgen de juiste waarde..

**Betrokken objecttype gebeurtenis** PAND en VERBLIJFSOBJECT en NUMMERAANDUIDING EN OPENBARE RUIJTE en WOONPLAATS en STANDPLAATS en LIGPLAATS

**Bron** Een bevoegd ambtenaar

**Brondocument** Een schriftelijke verklaring

**Uit te voeren processen** Als het object een pand betreft, wordt het proces "Muteren gegevens pand" uitgevoerd, waarbij "Aanduiding pandgegevens in onderzoek" de waarde "N" krijgt en de onderzochte gegevens de juiste waarde krijgen.  
Als het object een verblijfsobject betreft, wordt het proces "Muteren gegevens verblijfsobject" uitgevoerd, waarbij "Aanduiding

5.7 Opname of herstel feitelijke situatie bij signalering of constatering

verblijfsobjectgegevens in onderzoek” de waarde “N” krijgt en de onderzochte gegevens de juiste waarde krijgen.  
Als het object een nummeraanduiding betreft, wordt het proces “*Muteren gegevens nummeraanduiding*” uitgevoerd, waarbij “Aanduiding nummeraanduidinggegevens in onderzoek” de waarde “N” krijgt en de onderzochte gegevens de juiste waarde krijgen.  
Als het object een openbare ruimte betreft, wordt het proces “*Muteren gegevens openbare ruimte*” uitgevoerd, waarbij “Aanduiding openbare ruimtegegevens in onderzoek” de waarde “N” krijgt en de onderzochte gegevens de juiste waarde krijgen.  
Als het object een woonplaats betreft, wordt het proces “*Muteren gegevens woonplaats*” uitgevoerd, waarbij “Aanduiding woonplaatsgegevens in onderzoek” de waarde “N” krijgt en de onderzochte gegevens de juiste waarde krijgen.  
Als het object een standplaats betreft, wordt het proces “*Muteren gegevens standplaats*” uitgevoerd, waarbij “Aanduiding standplaatsgegevens in onderzoek” de waarde “N” krijgt en de onderzochte gegevens de juiste waarde krijgen.  
Als het object een ligplaats betreft, wordt het proces “*Muteren gegevens ligplaats*” uitgevoerd, waarbij “Aanduiding ligplaatsgegevens in onderzoek” de waarde “N” krijgt en de onderzochte gegevens de juiste waarde krijgen.

## Gewijzigde attributen gebeurtenis

### PAND (optioneel)

#### *Muteren gegevens pand*

Indicatie geconstateerd pand	Toekenning correcte waarde
Pandgeometrie	Opname correcte pandgeometrie
Oorspronkelijk bouwjaar pand	Opname correcte bouwjaar
Pandstatus	Toekenning correcte status
Datum begin geldigheid pandgegevens	Opname ingangsdatum
Aanduiding pandgegevens in onderzoek	Toekenning waarde “N”
Documentdatum mutatie pand	Opname datum schriftelijke verklaring
Documentnummer mutatie pand	Opname nummer schriftelijke verklaring

### VERBLIJFSOBJECT (optioneel)

#### *Muteren gegevens verblijfsobject*

Indicatie geconstateerd verblijfsobject	Toekenning correcte waarde
Aanduiding nevenadressen verblijfsobject	Opname correcte identificatienummers nummeraanduiding
Verblijfsobjectgeometrie	Opname correcte verblijfsobjectgeometrie
Gebruiksdoel verblijfsobject	Opname correcte gebruiksdoel(en)
Oppervlakte verblijfsobject	Opname correcte oppervlakte
Verblijfsobjectstatus	Toekenning correcte status

5.7 Opname of herstel feitelijke situatie bij signalering of constatering

Pandrelatering	Opname correcte pandidentificatie bijbehorend pand
Datum begin geldigheid verblijfsobjectgegevens	Opname ingangsdatum
Aanduiding verblijfsobjectgegevens in onderzoek	Toekenning waarde "N"
Documentdatum mutatie verblijfsobject	Opname datum schriftelijke verklaring
Documentnummer mutatie verblijfsobject	Opname documentnummer schriftelijke verklaring
<b>NUMMERAANDUIDING (optioneel)</b>	
<i>Muteren gegevens nummeraanduiding</i>	
Huisnummer	Opname correcte huisnummer
Indicatie geconstateerde nummeraanduiding	Toekenning correcte waarde
Huisletter	Opname correcte huisletter
Huisnummertoevoeging	Opname correcte huisnummertoevoeging
Postcode	Opname correcte postcode van PostNL
Identificatiecode bijbehorende woonplaats	Opname correcte identificatiecode omvattende woonplaats
Datum begin geldigheid nummeraanduidinggegevens	Opname ingangsdatum
Aanduiding nummeraanduidinggegevens in onderzoek	Toekenning waarde "N"
Identificatiecode bijbehorende openbare ruimte	Opname correcte identificatiecode gerelateerde openbare ruimte
Documentdatum mutatie nummeraanduiding	Opname datum schriftelijke verklaring
Documentnummer mutatie nummeraanduiding	Opname documentnummer schriftelijke verklaring
Nummeraanduidingstatus	Toekenning correcte status

**OPENBARE RUIMTE (optioneel)**  
*Muteren gegevens openbare ruimte*

Naam openbare ruimte	Opname correcte naam openbare ruimte
Indicatie geconstateerde openbare ruimte	Toekenning correcte waarde
Datum begin geldigheid gegevens openbare ruimte	Opname ingangsdatum
Aanduiding gegevens openbare ruimte in onderzoek	Toekenning waarde "N"
Identificatiecode bijbehorende woonplaats	Opname correcte waarde
Type openbare ruimte	Opname correcte waarde
Documentdatum mutatie openbare ruimte	Opname datum schriftelijke verklaring
Documentnummer mutatie openbare ruimte	Opname correcte documentnummer

5.7 Opname of herstel feitelijke situatie bij signalering of constatering

### WOONPLAATS (optioneel)

#### *Muteren gegevens woonplaats*

Woonplaatsnaam	Opname correcte naam woonplaats
Woonplaatsgeometrie	Opname correcte geometrie
Indicatie geconstateerde woonplaats	Toekenning correcte waarde
Datum begin geldigheid woonplaatsgegevens	Opname ingangsdatum
Aanduiding woonplaatsgegevens in onderzoek	Toekenning waarde "N"
Identificatiecode bijbehorende woonplaats	Opname correcte waarde
Documentdatum mutatie woonplaats	Opname datum schriftelijke verklaring
Documentnummer mutatie woonplaats	Opname correcte documentnummer

### STANDPLAATS (optioneel)

#### *Muteren gegevens standplaats*

Indicatie geconstateerde standplaats	Toekenning correcte waarde
Aanduiding nevenadressen standplaats	Opname correcte identificatienummers nummeraanduiding
Standplaatsgeometrie	Opname correcte standplaatsgeometrie
Aanduiding standplaatsgegevens in onderzoek	Toekenning waarde "N"
Datum begin geldigheid standplaatsgegevens	Opname ingangsdatum
Documentdatum mutatie standplaats	Opname datum schriftelijke verklaring
Documentnummer mutatie standplaats	Opname documentnummer schriftelijke verklaring

### LIGPLAATS (optioneel)

#### *Muteren gegevens ligplaats*

Indicatie geconstateerde ligplaats	Toekenning correcte waarde
Aanduiding nevenadressen ligplaats	Opname correcte identificatienummers nummeraanduiding
Ligplaatsgeometrie	Opname correcte ligplaatsgeometrie
Aanduiding ligplaatsgegevens in onderzoek	Toekenning waarde "N"
Datum begin geldigheid ligplaatsgegevens	Opname ingangsdatum
Documentdatum mutatie ligplaats	Opname datum schriftelijke verklaring
Documentnummer mutatie ligplaats	Opname documentnummer schriftelijke verklaring

## Resultaat

Het object of objecten zijn correct opgenomen in de BAG.

## Opmerkingen

Als er nog een ander onderzoek loopt naar het betreffende object, blijft de aanduiding "In onderzoek" op "J" staan.



**Voorbeeld:**

Op 04-04-2012 is naar aanleiding van een terugmelding het verblijfsobject aan de Hyacintenlaan 42 in Het Dorp op "In onderzoek" gezet.

Onderzoek heeft uitgewezen dat de gebruiksoppervlakte niet 100 maar 180 m<sup>2</sup> is.

Op basis van een schriftelijke verklaring (documentnummer 66220) wordt op 04-08-2012 de aanduiding "In onderzoek" van het verblijfsobject op "N" gezet.

(zie paragraaf 1.6 voor de beginsituatie in "Het Dorp").

	<b>Historisch voorkomen na mutatie</b>	<b>Nieuwe voorkomen</b>
<b>Verblijfsobject</b>		
Verblijfsobjectidentificatie	234811	234811
Indicatie geconstateerd verblijfsobject	"N"	"N"
Aanduiding hoofdadres verblijfsobject	12371	12371
Aanduiding nevenadressen verblijfsobject	< leeg >	< leeg >
Verblijfsobjectgeometrie	xy-coördinaat	xy-coördinaat
Gebruiksdoel verblijfsobject	"woonfunctie"	"woonfunctie"
Oppervlakte verblijfsobject	100	180
Verblijfsobjectstatus	"Verblijfsobject in gebruik"	"Verblijfsobject in gebruik"
Pandrelatering	444	444
Datum begin geldigheid verblijfsobjectgegevens	04-04-2012	04-08-2012
Datum einde geldigheid verblijfsobjectgegevens	04-08-2012	< leeg >
Aanduiding verblijfsobjectgegevens in onderzoek	"J"	"N"
Documentdatum mutatie verblijfsobject	04-04-2012	04-08-2012
Documentnummer mutatie verblijfsobject	14489	66220

## Correctie

### Mutatie naar aanleiding van signalering

<b>Naam gebeurtenis</b>	Correctie of Mutatie naar aanleiding van signalering
<b>Code gebeurtenis</b>	BAG-COR BAG-MUT
<b>Beschrijving gebeurtenis</b>	Er is vastgesteld dat één of meer attributen van een object een onjuiste waarde hebben. De waarde(n) wordt/worden gecorrigeerd.
<b>Gevolgen voor de registratie</b>	De juiste waarden worden opgevoerd.
<b>Betrokken objecttype gebeurtenis</b>	PAND en VERBLIJFSOBJECT en NUMMERAANDUIDING EN OPENBARE RUIMTE en WOONPLAATS en STANDPLAATS en LIGPLAATS
<b>Bron</b>	Een bevoegd ambtenaar.
<b>Brondocument</b>	Een schriftelijke verklaring
<b>Uit te voeren processen</b>	Als het object een pand betreft, wordt het proces " <i>Muteren gegevens pand</i> " uitgevoerd, waarbij de correcte waarde(n) wordt/worden ingevoerd. Als het object een verblijfsobject betreft, wordt het proces " <i>Muteren gegevens verblijfsobject</i> " uitgevoerd, waarbij de correcte waarde(n) wordt/worden ingevoerd. Als het object een nummeraanduiding betreft, wordt het proces " <i>Muteren gegevens nummeraanduiding</i> " uitgevoerd, waarbij de correcte waarde(n) wordt/worden ingevoerd. Als het object een openbare ruimte betreft, wordt het proces " <i>Muteren gegevens openbare ruimte</i> " uitgevoerd, waarbij de correcte waarde(n) wordt/worden ingevoerd. Als het object een woonplaats betreft, wordt het proces " <i>Muteren gegevens woonplaats</i> " uitgevoerd, waarbij de correcte waarde(n) wordt/worden ingevoerd. Als het object een standplaats betreft, wordt het proces " <i>Muteren gegevens standplaats</i> " uitgevoerd, waarbij de correcte waarde(n) wordt/worden ingevoerd. Als het object een ligplaats betreft, wordt het proces " <i>Muteren gegevens ligplaats</i> " uitgevoerd, waarbij de correcte waarde(n) wordt/worden ingevoerd.
<b>Gewijzigde attributen gebeurtenis</b>	PAND (optioneel) <i>Muteren gegevens pand</i>
	Indicatie geconstateerd pand Toekenning correcte waarde
	Pandgeometrie Opname correcte pandgeometrie
	Oorspronkelijk bouwjaar pand Opname correcte bouwjaar
	Pandstatus Toekenning correcte status

5.7 Opname of herstel feitelijke situatie bij signalering of constatering

Datum begin geldigheid pandgegevens	Opname ingangsdatum
Aanduiding pandgegevens in onderzoek	Toekenning correcte waarde
Documentdatum mutatie pand	Opname datum schriftelijke verklaring
Documentnummer mutatie pand	Opname nummer schriftelijke verklaring
<b>VERBLIJFSOBJECT (optioneel)</b> <i>Muteren gegevens verblijfsobject</i>	
Indicatie geconstateerd verblijfsobject	Toekenning correcte waarde
Aanduiding nevenadressen verblijfsobject	Opname correcte identificatienummers nummeraanduiding
Verblijfsobjectgeometrie	Opname correcte verblijfsobjectgeometrie
Gebruiksdoel verblijfsobject	Opname correcte gebruiksdoel(en)
Oppervlakte verblijfsobject	Opname correcte oppervlakte
Verblijfsobjectstatus	Toekenning correcte status
Pandrelatering	Opname correcte pandidentificatie bijbehorend pand
Datum begin geldigheid verblijfsobjectgegevens	Opname ingangsdatum
Aanduiding verblijfsobjectgegevens in onderzoek	Toekenning correcte waarde
Documentdatum mutatie verblijfsobject	Opname datum schriftelijke verklaring
Documentnummer mutatie verblijfsobject	Opname documentnummer schriftelijke verklaring
<b>NUMMERAANDUIDING (optioneel)</b> <i>Muteren gegevens nummeraanduiding</i>	
Huisnummer	Opname correcte huisnummer
Indicatie geconstateerde nummeraanduiding	Toekenning correcte waarde
Huisletter	Opname correcte huisletter
Huisnummertoevoeging	Opname correcte huisnummertoevoeging
Postcode	Opname correcte postcode van PostNL
Identificatiecode bijbehorende woonplaats	Opname correcte identificatiecode omvattende woonplaats
Datum begin geldigheid nummeraanduidinggegevens	Opname ingangsdatum
Aanduiding nummeraanduidinggegevens in onderzoek	Toekenning correcte waarde
Identificatiecode bijbehorende openbare ruimte	Opname correcte identificatiecode gerelateerde openbare ruimte
Documentdatum mutatie nummeraanduiding	Opname datum schriftelijke verklaring

5.7 Opname of herstel feitelijke situatie bij signalering of constatering

Documentnummer mutatie nummeraanduiding	Opname documentnummer schriftelijke verklaring
Nummeraanduidingstatus	Toekenning correcte status
<b>OPENBARE RUIMTE (optioneel)</b> <i>Muteren gegevens openbare ruimte</i>	
Naam openbare ruimte	Opname correcte naam openbare ruimte
Indicatie geconstateerde openbare ruimte	Toekenning correcte waarde
Datum begin geldigheid gegevens openbare ruimte	Opname ingangsdatum
Aanduiding gegevens openbare ruimte in onderzoek	Toekenning correcte waarde
Identificatiecode bijbehorende woonplaats	Opname correcte waarde
Type openbare ruimte	Opname correcte waarde
Documentdatum mutatie openbare ruimte	Opname datum schriftelijke verklaring
Documentnummer mutatie openbare ruimte	Opname correcte documentnummer
<b>WOONPLAATS (optioneel)</b> <i>Muteren gegevens woonplaats</i>	
Woonplaatsnaam	Opname correcte naam woonplaats
Woonplaatsgeometrie	Opname correcte geometrie
Indicatie geconstateerde woonplaats	Toekenning correcte waarde
Datum begin geldigheid woonplaatsgegevens	Opname ingangsdatum
Aanduiding woonplaatsgegevens in onderzoek	Toekenning correcte waarde
Identificatiecode bijbehorende woonplaats	Opname correcte waarde
Documentdatum mutatie woonplaats	Opname datum schriftelijke verklaring
Documentnummer mutatie woonplaats	Opname correcte documentnummer
<b>STANDPLAATS (optioneel)</b> <i>Muteren gegevens standplaats</i>	
Indicatie geconstateerde standplaats	Toekenning correcte waarde
Aanduiding nevenadressen standplaats	Opname correcte identificatienummers nummeraanduiding
Standplaatsgeometrie	Opname correcte standplaatsgeometrie
Aanduiding standplaatsgegevens in onderzoek	Toekenning correcte waarde
Datum begin geldigheid standplaatsgegevens	Opname ingangsdatum
Documentdatum mutatie standplaats	Opname datum schriftelijke verklaring
Documentnummer mutatie standplaats	Opname documentnummer schriftelijke verklaring

5.7 Opname of herstel feitelijke situatie bij signalering of constatering

### LIGPLAATS (optioneel)

#### *Muteren gegevens ligplaats*

Indicatie geconstateerde ligplaats	Toekenning correcte waarde
Aanduiding nevenadressen ligplaats	Opname correcte identificatienummers nummeraanduiding
Ligplaatsgeometrie	Opname correcte ligplaatsgeometrie
Aanduiding ligplaatsgegevens in onderzoek	Toekenning correcte waarde
Datum begin geldigheid ligplaatsgegevens	Opname ingangsdatum
Documentdatum mutatie ligplaats	Opname datum schriftelijke verklaring
Documentnummer mutatie ligplaats	Opname documentnummer schriftelijke verklaring

#### **Resultaat**

Het object of objecten zijn correct opgenomen in de BAG.

#### **Opmerkingen**

Deze gebeurtenis wordt ook gebruikt als een object ten onrechte is ingetrokken (en de status "Pand gesloopt" of "ingetrokken" heeft gekregen).

De gegevens die ten onrechte op "Ingetrokken" stonden, "herleven": er wordt in dat geval een schriftelijke verklaring opgesteld en het object (of de objecten) krijgt weer de correcte status (bijvoorbeeld "Pand/Verblijfsobject in gebruik" of "Naamgeving uitgegeven"). Het BAG-identificatienummer van het betreffende object verandert in dat geval niet.

Ook het corrigeren van een onjuiste pandrelatering (een verblijfsobject is gekoppeld aan het verkeerde pand) volgt deze gebeurtenis; het intrekken en opnieuw opvoeren van een verblijfsobject (en nummeraanduiding) om een onjuiste pandrelatering te corrigeren is ongewenst en onjuist.

#### **Voorbeeld:**

Van deze gebeurtenis is geen voorbeeld opgenomen:

de verwerking is identiek aan de verwerking van de gebeurtenis "Onderzoek afgerond".

## Historisch maken onterecht opgevoerd object

<b>Naam gebeurtenis</b>	Historisch maken onterecht opgevoerd object																			
<b>Code gebeurtenis</b>	BGR-HMO																			
<b>Beschrijving gebeurtenis</b>	Er wordt geconstateerd dat een object (meestal een pand en/of verblijfsobject) ten onrechte is opgevoerd in de BAG.																			
<b>Gevolgen voor de registratie</b>	Het opgevoerde object wordt historisch gemaakt.																			
<b>Betrokken objecttype gebeurtenis</b>	PAND en VERBLIJFSOBJECT en NUMMERAANDUIDING																			
<b>Bron</b>	Een bevoegd ambtenaar																			
<b>Brondocument</b>	Een schriftelijke verklaring																			
<b>Uit te voeren processen</b>	<ol style="list-style-type: none"> <li>1. Indien er sprake is een ten onrechte opgevoerd verblijfsobject wordt het proces "Afvoeren verblijfsobject" uitgevoerd waarbij als status de waarde "Verblijfsobject ingetrokken" wordt toegekend en</li> <li>2. vervolgens het proces "Afvoeren nummeraanduiding" waarbij als status de waarde "Naamgeving ingetrokken" wordt toegekend.</li> <li>3. Als sprake is van een ten onrechte opgevoerd pand, wordt het proces "Afvoeren pand" uitgevoerd waarbij als status de waarde "Pand gesloopt" wordt toegekend.</li> </ol>																			
<b>Gewijzigde attributen gebeurtenis</b>	<p>VERBLIJFSOBJECT (optioneel) <i>Afvoeren verblijfsobject</i></p> <table border="0"> <tr> <td>Verblijfsobjectstatus</td> <td>Toekenning status "Verblijfsobject ingetrokken"</td> </tr> <tr> <td>Datum begin geldigheid verblijfsobjectgegevens</td> <td>Datum begin geldigheid verblijfsobjectgegevens</td> </tr> <tr> <td>Documentdatum mutatie verblijfsobject</td> <td>Documentdatum schriftelijke verklaring</td> </tr> <tr> <td>Documentnummer mutatie verblijfsobject</td> <td>Documentnummer schriftelijke verklaring</td> </tr> </table> <p>NUMMERAANDUIDING (optioneel) <i>Afvoeren nummeraanduiding</i></p> <table border="0"> <tr> <td>Datum begin geldigheid nummeraanduidinggegevens</td> <td>Datum begin geldigheid nummeraanduidinggegevens</td> </tr> <tr> <td>Documentdatum mutatie nummeraanduiding</td> <td>Documentdatum schriftelijke verklaring</td> </tr> <tr> <td>Documentnummer mutatie nummeraanduiding</td> <td>Documentnummer schriftelijke verklaring</td> </tr> <tr> <td>Nummeraanduidingstatus</td> <td>Toekenning status "Naamgeving ingetrokken"</td> </tr> </table> <p>PAND <i>Afvoeren pand</i></p> <table border="0"> <tr> <td>Pandstatus</td> <td>Toekenning status "Pand gesloopt"</td> </tr> </table>		Verblijfsobjectstatus	Toekenning status "Verblijfsobject ingetrokken"	Datum begin geldigheid verblijfsobjectgegevens	Datum begin geldigheid verblijfsobjectgegevens	Documentdatum mutatie verblijfsobject	Documentdatum schriftelijke verklaring	Documentnummer mutatie verblijfsobject	Documentnummer schriftelijke verklaring	Datum begin geldigheid nummeraanduidinggegevens	Datum begin geldigheid nummeraanduidinggegevens	Documentdatum mutatie nummeraanduiding	Documentdatum schriftelijke verklaring	Documentnummer mutatie nummeraanduiding	Documentnummer schriftelijke verklaring	Nummeraanduidingstatus	Toekenning status "Naamgeving ingetrokken"	Pandstatus	Toekenning status "Pand gesloopt"
Verblijfsobjectstatus	Toekenning status "Verblijfsobject ingetrokken"																			
Datum begin geldigheid verblijfsobjectgegevens	Datum begin geldigheid verblijfsobjectgegevens																			
Documentdatum mutatie verblijfsobject	Documentdatum schriftelijke verklaring																			
Documentnummer mutatie verblijfsobject	Documentnummer schriftelijke verklaring																			
Datum begin geldigheid nummeraanduidinggegevens	Datum begin geldigheid nummeraanduidinggegevens																			
Documentdatum mutatie nummeraanduiding	Documentdatum schriftelijke verklaring																			
Documentnummer mutatie nummeraanduiding	Documentnummer schriftelijke verklaring																			
Nummeraanduidingstatus	Toekenning status "Naamgeving ingetrokken"																			
Pandstatus	Toekenning status "Pand gesloopt"																			

5.7 Opname of herstel feitelijke situatie bij signalering of constatering

Datum begin geldigheid pandgegevens	Datum begin geldigheid pandgegevens
Documentdatum mutatie pand	Documentdatum schriftelijke verklaring
Documentnummer mutatie pand	Documentnummer schriftelijke verklaring

## Resultaat

De gegevens betreffende het pand en/of het verblijfsobject en de nummeraanduiding zijn in historie geplaatst.

## Opmerkingen

De huidige waarden voor de status van de verschillende BAG-objecten voorzien niet in een status voor ren onrechte opgevoerde objecten. Vooral nog wordt daarom voor dergelijke objecten de volgende status gehanteerd:  
 "Pand gesloopt" (voor panden), "Verblijfsobject ingetrokken" (voor verblijfsobjecten), "Plaats ingetrokken" (voor standplaatsen en ligplaatsen) respectievelijk "Naamgeving ingetrokken" (voor nummeraanduidingen, openbare ruimten en woonplaatsen).

De volgorde waarin de gegevens historisch worden gemaakt is van belang: de nummeraanduiding dient historisch te worden gemaakt nadat het bijbehorende verblijfsobject is afgevoerd, omdat bij het verblijfsobject een "Aanduiding hoofdadres verblijfsobject" is opgenomen dat moet verwijzen naar een bestaande nummeraanduiding. Het historisch maken vindt vervolgens (softwarematig) gelijktijdig plaats. Bovendien moet het pand worden afgevoerd nadat het verblijfsobject wordt afgevoerd aangezien een verblijfsobject in de BAG niet kan bestaan zonder het bijbehorende pand.

## Voorbeeld:

Op de Crocussenlaan in Het Dorp staat een pand met verblijfsobject (en nummeraanduiding) geregistreerd met huisnummer 81.

Op 31/8/2012 wordt vastgesteld dat deze objecten niet voldoen aan de definities van pand en verblijfsobject. Pand, verblijfsobject en nummeraanduiding worden op basis van een op die dag opgemaakte schriftelijke verklaring (met brondocumentnummer 20312) historisch gemaakt. (zie paragraaf 1.6 voor de beginsituatie in "Het Dorp").

	Historisch voorkomen na mutatie	Nieuwe voorkomen
<b>Verblijfsobject</b>		
Verblijfsobjectidentificatie	234810	234810
Indicatie geconstateerd verblijfsobject	"N"	"N"
Aanduiding hoofdadres verblijfsobject	12370	12370
Aanduiding nevenadressen verblijfsobject	< leeg >	< leeg >
Verblijfsobjectgeometrie	xy-coördinaat	xy-coördinaat
Gebruiksdoel verblijfsobject	"woonfunctie"	"woonfunctie"
Oppervlakte verblijfsobject	180	180
Verblijfsobjectstatus	"Verblijfsobject in gebruik"	"Verblijfsobject ingetrokken"
Pandrelatering	444	444
Datum begin geldigheid verblijfsobjectgegevens	31-01-2006	31-08-2012
Datum einde geldigheid verblijfsobjectgegevens	31-08-2012	< leeg >
Aanduiding verblijfsobjectgegevens in onderzoek	"N"	"N"
Documentdatum mutatie verblijfsobject	31-01-2006	31-08-2012

5.7 Opname of herstel feitelijke situatie bij signalering of constatering

Documentnummer mutatie verblijfsobject	14488	20312
<b>Nummeraanduiding</b>		
Identificatiecode nummeraanduiding	12370	12370
Huisnummer	81	81
Indicatie geconstateerde nummeraanduiding	"N"	"N"
Huisletter	< leeg >	< leeg >
Huisnummertoevoeging	< leeg >	< leeg >
Postcode	< leeg >	< leeg >
Identificatiecode bijbehorende woonplaats	< leeg >	< leeg >
Datum begin geldigheid nummeraanduidinggegevens	31-01-2006	31-08-2012
Datum einde geldigheid nummeraanduidinggegevens	31-08-2012	< leeg >
Aanduiding nummeraanduidinggegevens in onderzoek	"N"	"N"
Identificatiecode bijbehorende openbare ruimte	96	96
Type adresseerbaar object	"Verblijfsobject"	"Verblijfsobject"
Documentdatum mutatie nummeraanduiding	31-01-2006	31-08-2012
Documentnummer mutatie nummeraanduiding	14488	20312
Nummeraanduidingstatus	"Naamgeving uitgegeven"	"Naamgeving ingetrokken"
<b>Pand</b>		
Pandidentificatie	444	444
Indicatie geconstateerd pand	"N"	"N"
Pandgeometrie	Reeks coördinaten (omtrek)	Zelfde reeks coördinaten (omtrek)
Oorspronkelijk bouwjaar pand	2006	2006
Pandstatus	"Pand in gebruik"	"Pand gesloopt"
Datum begin geldigheid pandgegevens	31-01-2006	31-08-2012
Datum einde geldigheid pandgegevens	31-08-2012	< leeg >
Aanduiding pandgegevens in onderzoek	"N"	"N"
Documentdatum mutatie pand	31-01-2006	31-08-2012
Documentnummer mutatie pand	14488	20312



## Constatering nieuw object

<b>Naam gebeurtenis</b>	Constatering nieuw object
<b>Code gebeurtenis</b>	BGR-COG
<b>Beschrijving gebeurtenis</b>	Tijdens een onderzoek wordt een object aangetroffen dat als zodanig geregistreerd zal moeten worden in de BAG.
<b>Gevolgen voor de registratie</b>	Als er sprake is van één of meer panden en één of meer verblijfsobjecten worden deze ingevoerd in de BAG met daaraan tijdelijk toegekende adressen. Afhankelijk van de situatie is het mogelijk dat uitsluitend een pand (bijvoorbeeld een vrijstaande garagebox) dan wel uitsluitend een verblijfsobject (in een bestaand pand) wordt geconstateerd.
<b>Betrokken objecttype gebeurtenis</b>	PAND en VERBLIJFSOBJECT en NUMMERAANDUIDING
<b>Bron</b>	De ambtenaar stelt over de constatering een proces-verbaal van constatering op, die wordt opgenomen in het gebouwenregister.
<b>Brondocument</b>	Een proces-verbaal van constatering door een bevoegd ambtenaar.
<b>Uit te voeren processen</b>	<ol style="list-style-type: none"><li>1. Als er sprake is van een nieuw pand geeft deze constatering aanleiding tot het uitvoeren van het proces “<i>Opvoeren pand</i>”. Tenzij duidelijk sprake is van vergunningvrije bouw, wordt hierbij voor “Indicatie geconstateerd pand” “J” ingevoerd. “Aanduiding pandgegevens in onderzoek” krijgt alleen de waarde “J” als nog daadwerkelijk onderzoek naar de waarde van één of meer attributen van het pand moet worden uitgevoerd.</li><li>2. Als er sprake is van één of meer nieuwe adresseerbare objecten geeft dit aanleiding tot het uitvoeren van het proces “<i>Opvoeren nummeraanduiding</i>”. Tenzij duidelijk sprake is van vergunningvrije bouw, wordt hierbij voor “Indicatie geconstateerde nummeraanduiding” “J” ingevoerd. “Aanduiding nummeraanduidinggegevens in onderzoek” krijgt alleen de waarde “J” krijgt als nog daadwerkelijk onderzoek naar de waarde van één of meer attributen van de nummeraanduiding moet worden uitgevoerd, alsmede tot het uitvoeren van één van de volgende drie processen:</li><li>3. Het uitvoeren van het proces “<i>Opvoeren verblijfsobject</i>”. Tenzij duidelijk sprake is van vergunningvrije bouw, wordt hierbij voor “Indicatie geconstateerd verblijfsobject” “J” ingevoerd. “Aanduiding verblijfsobjectgegevens in onderzoek” krijgt alleen de waarde “J” krijgt als nog daadwerkelijk onderzoek naar de waarde van één of meer attributen van het verblijfsobject moet worden uitgevoerd.</li><li>4. Het uitvoeren van het proces “<i>Opvoeren standplaats</i>”. Hierbij wordt voor “Indicatie geconstateerde standplaats” “J” ingevoerd. “Aanduiding standplaatsgegevens in onderzoek” krijgt alleen de waarde “J” krijgt als nog daadwerkelijk onderzoek naar de</li></ol>

5.7 Opname of herstel feitelijke situatie bij signalering of constatering

waarde van één of meer attributen van de standplaats moet worden uitgevoerd.

5. Het uitvoeren van het proces “*Opvoeren ligplaats*”.  
Hierbij wordt voor “Indicatie geconstateerde ligplaats” “J” ingevoerd.  
“Aanduiding ligplaatsgegevens in onderzoek” krijgt alleen de waarde “J” krijgt als nog daadwerkelijk onderzoek naar de waarde van één of meer attributen van de ligplaats moet worden uitgevoerd.

## Gewijzigde attributen gebeurtenis

### PAND (optioneel)

#### *Opvoeren pand*

Pandidentificatie	Toekenning en opname
Indicatie geconstateerd pand	Toekenning correcte waarde
Pandgeometrie	Opname voorlopige pandgeometrie
Oorspronkelijk bouwjaar pand	Opname indicatief bouwjaar
Pandstatus	Toekenning correcte status (veelal: “Pand in gebruik (niet ingemeten)”)
Datum begin geldigheid pandgegevens	Opname datum proces-verbaal
Aanduiding pandgegevens in onderzoek	Toekenning correcte waarde J/N
Documentdatum mutatie pand	Opname datum proces-verbaal
Documentnummer mutatie pand	Opname nummer proces-verbaal

### NUMMERAANDUIDING (optioneel)

#### *Opvoeren nummeraanduiding*

Identificatiecode nummeraanduiding	Toekenning en opname
Huisnummer	Opname toegekend huisnummer
Indicatie geconstateerde nummeraanduiding	Toekenning correcte waarde
Huisletter	Opname toegekende huisletter (optioneel)
Huisnummertoevoeging	Opname toegekende huisnummertoevoeging (optioneel)
Postcode	Opname postcode van PostNL (optioneel)
Identificatiecode bijbehorende woonplaats	Opname identificatiecode omvattende woonplaats (optioneel)
Datum begin geldigheid nummeraanduidinggegevens	Opname datum proces-verbaal
Aanduiding nummeraanduidinggegevens in onderzoek	Toekenning correcte waarde
Identificatiecode bijbehorende openbare ruimte	Opname identificatiecode gerelateerde openbare ruimte

5.7 Opname of herstel feitelijke situatie bij signalering of constatering

Type adresseerbaar object	Opname typering van het adresseerbaar object
Documentdatum mutatie nummeraanduiding	Opname datum proces-verbaal
Documentnummer mutatie nummeraanduiding	Opname nummer proces-verbaal
Nummeraanduidingstatus	Toekenning waarde "Naamgeving uitgegeven"
<b>VERBLIJFSOBJECT (optioneel)</b> <i>Opvoeren verblijfsobject</i>	
Verblijfsobjectidentificatie	Toekenning en opname
Indicatie geconstateerd verblijfsobject	Toekenning correcte waarde
Aanduiding hoofdadres verblijfsobject	Opname identificatienummer geconstateerde nummeraanduiding
Aanduiding nevenadressen verblijfsobject	Opname identificatienummers geconstateerde nummeraanduiding (optioneel)
Verblijfsobjectgeometrie	Opname voorlopige verblijfsobjectgeometrie
Gebruiksdoel verblijfsobject	Opname geconstateerde gebruiksdoelen
Oppervlakte verblijfsobject	Opname geconstateerde oppervlakte
Verblijfsobjectstatus	Toekenning correcte status (veelal: "Verblijfsobject in gebruik (niet ingemeten)")
Pandrelatering	Opname pandidentificatie bijbehorend (geconstateerd) pand
Datum begin geldigheid verblijfsobjectgegevens	Opname datum proces-verbaal
Aanduiding verblijfsobjectgegevens in onderzoek	Toekenning correcte waarde
Documentdatum mutatie verblijfsobject	Opname datum proces-verbaal
Documentnummer mutatie verblijfsobject	Opname nummer proces-verbaal
<b>STANDPLAATS (optioneel)</b> <i>Opvoeren standplaats</i>	
Standplaatsidentificatie	Toekenning en opname
Indicatie geconstateerde standplaats	Toekenning waarde "J"
Standplaatsstatus	Toekenning status "Plaats aangewezen"
Aanduiding hoofdadres standplaats	Opname identificatienummer nummeraanduiding

5.7 Opname of herstel feitelijke situatie bij signalering of constatering

Aanduiding nevenadressen standplaats	Opname identificatienummers nummeraanduiding (optioneel)
Standplaatsgeometrie	Opname standplaatsgeometrie
Aanduiding standplaatsgegevens in onderzoek	Toekenning correcte waarde
Datum begin geldigheid standplaatsgegevens	Opname ingangsdatum
Documentdatum mutatie standplaats	Opname datum
<b>LIGPLAATS (optioneel)</b>	
<b>Opvoeren ligplaats</b>	
Ligplaatsidentificatie	Toekenning en opname
Indicatie geconstateerde ligplaats	Toekenning waarde "J"
Ligplaatsstatus	Toekenning status "Plaats aangewezen"
Aanduiding hoofdadres ligplaats	Opname identificatienummer nummeraanduiding
Aanduiding nevenadressen ligplaats	Opname identificatienummers nummeraanduiding (optioneel)
Ligplaatsgeometrie	Opname ligplaatsgeometrie
Aanduiding ligplaatsgegevens in onderzoek	Toekenning correcte waarde
Datum begin geldigheid ligplaatsgegevens	Opname ingangsdatum
Documentdatum mutatie ligplaats	Opname datum

## Resultaat

Het geconstateerde pand(en) en/of geconstateerde verblijfsobject(en) zijn met de nummeraanduidingen als geconstateerd opgenomen in de BAG.

## Opmerkingen

Als een voorheen onbekend adresseerbaar object (of adresseerbaar objecten) wordt geconstateerd, is daarvoor nog geen huisnummerbesluit genomen. Door een bevoegd ambtenaar wordt daarom een adres toegekend. Soms zal de bewoner of eigenaar zelf een huisnummer eventueel met huisletter en huisnummertoevoeging hebben aangebracht. In dat geval kan de bevoegd ambtenaar ervoor kiezen die nummeraanduiding te hanteren. In beide gevallen is aan de waarde "J" van "Indicatie geconstateerde nummeraanduiding" te zien dat het een niet formeel vastgesteld adres betreft.

Omdat een standplaats of ligplaats een door de gemeente aangewezen plaats of terrein is, lijkt het niet mogelijk een standplaats of ligplaats te "constateren"; immers kan niet in de werkelijkheid buiten "geconstateerd" worden dat de gemeente een plaats of terrein heeft aangewezen.

Daarom is in de wetgeving gekozen voor de formulering "feitelijk gebruik":

- In de werkelijkheid buiten kan wel "geconstateerd" worden dat er sprake is van "terrein of gedeelte daarvan", dat

5.7 Opname of herstel feitelijke situatie bij signalering of constatering

"feitelijk gebruikt wordt" voor het permanent plaatsen van een niet direct en niet duurzaam met de aarde verbonden en voor woon-, bedrijfsmatige, of recreatieve doeleinden geschikte ruimte. In dat geval wordt een standplaats als "geconstateerd" in de BAG opgenomen.

- In de werkelijkheid buiten kan wel "geconstateerd" worden dat er sprake is van "een plaats in het water al dan niet aangevuld met een op de oever aanwezig terrein of een gedeelte daarvan, die "feitelijk gebruikt wordt" voor het permanent afmeren van een voor woon-, bedrijfsmatige of recreatieve doeleinden geschikt vaartuig". In dat geval wordt een ligplaats als "geconstateerd" in de BAG opgenomen.

De volgorde waarin de gegevens worden opgevoerd is van belang: de nummeraanduiding dient ingevoerd te worden voorafgaand aan het bijbehorende verblijfsobject, omdat bij het verblijfsobject een "Aanduiding hoofdadres verblijfsobject" moet worden opgenomen dat pas bekend is na het invoeren van de nummeraanduiding. Het opnemen in de BAG vindt vervolgens (softwarematig) gelijktijdig plaats. Bovendien moet het pand zijn opgevoerd vóórdat het verblijfsobject wordt opgevoerd aangezien een verblijfsobject in de BAG niet kan bestaan zonder het bijbehorende pand.

#### Voorbeeld:

Op de Hyacintenlaan in Het Dorp wordt op 28/3/2007 door een bevoegd ambtenaar geconstateerd dat op een terrein tussen de panden met de huisnummers 16 en 18 een pand is gebouwd met daarin een verblijfsobject met een woonfunctie. De constatering wordt vastgelegd in een proces-verbaal van constatering met nummer 29384. De constatering wordt op 31/3/2007 ingevoerd in de BAG. Aan het verblijfsobject wordt door de bevoegd ambtenaar het adres Hyacintenlaan 16A toegekend (zie paragraaf 1.6 voor de beginsituatie in "Het Dorp").

Omdat het onderzoek nog niet is voltooid (nog niet alle waarden van attributen zijn correct vastgesteld) blijven de objecten in onderzoek staan.

	Historisch voorkomen na mutatie	Nieuwe voorkomen
<b>Pand</b>		
Pandidentificatie	< leeg >	628
Indicatie geconstateerd pand	< leeg >	"J"
Pandgeometrie	< leeg >	Reeks voorlopige coördinaten (omtrek)
Oorspronkelijk bouwjaar pand	< leeg >	2007
Pandstatus	< leeg >	"Pand in gebruik (niet ingemeten)"
Datum begin geldigheid pandgegevens	< leeg >	28-03-2007
Datum einde geldigheid pandgegevens	< leeg >	< leeg >
Aanduiding pandgegevens in onderzoek	< leeg >	"J"
Documentdatum mutatie pand	< leeg >	28-03-2007
Documentnummer mutatie pand	< leeg >	29384
<b>Nummeraanduiding</b>		
Identificatiecode nummeraanduiding	< leeg >	12733
Huisnummer	< leeg >	16
Indicatie geconstateerde nummeraanduiding	< leeg >	"J"
Huisletter	< leeg >	A
Huisnummertoevoeging	< leeg >	< leeg >

5.7 Opname of herstel feitelijke situatie bij signalering of constatering

Postcode	< leeg >	< leeg >
Identificatiecode bijbehorende woonplaats	< leeg >	< leeg >
Datum begin geldigheid nummeraanduidinggegevens	< leeg >	28-03-2007
Datum einde geldigheid nummeraanduidinggegevens	< leeg >	< leeg >
Aanduiding nummeraanduidinggegevens in onderzoek	< leeg >	"J"
Identificatiecode bijbehorende openbare ruimte	< leeg >	95
Type adresseerbaar object	< leeg >	"Verblijfsobject"
Documentdatum mutatie nummeraanduiding	< leeg >	28-03-2007
Documentnummer mutatie nummeraanduiding	< leeg >	29384
Nummeraanduidingstatus	< leeg >	"Naamgeving uitgegeven"
<b>Verblijfsobject</b>		
Verblijfsobjectidentificatie	< leeg >	236801
Indicatie geconstateerd verblijfsobject	< leeg >	"J"
Aanduiding hoofdadres verblijfsobject	< leeg >	12733
Aanduiding nevenadressen verblijfsobject	< leeg >	< leeg >
Verblijfsobjectgeometrie	< leeg >	voorlopige xy-coördinaat
Gebruiksdoel verblijfsobject	< leeg >	"woonfunctie"
Oppervlakte verblijfsobject	< leeg >	180
Verblijfsobjectstatus	< leeg >	"Verblijfsobject in gebruik (niet ingemeten)"
Pandrelatering	< leeg >	628
Datum begin geldigheid verblijfsobjectgegevens	< leeg >	28-03-2007
Datum einde geldigheid verblijfsobjectgegevens	< leeg >	< leeg >
Aanduiding verblijfsobjectgegevens in onderzoek	< leeg >	"J"
Documentdatum mutatie verblijfsobject	< leeg >	28-03-2007
Documentnummer mutatie verblijfsobject	< leeg >	29384

De identificatienummers zijn unieke nummers die automatisch door de lokale BAG-toepassing toegekend worden.

## Archivering bestand object na constatering

<b>Naam gebeurtenis</b>	Archivering bestand object na constatering										
<b>Code gebeurtenis</b>	BAG-AOC										
<b>Beschrijving gebeurtenis</b>	Er is sprake van een (al dan niet legaal) object dat in de plaats is gekomen van reeds in de registratie opgenomen, maar feitelijk niet meer aanwezige objecten. De gegevens van het object of de objecten die door de nieuw ontstane situatie zijn verdwenen, worden in de registratie historisch gemaakt.										
<b>Gevolgen voor de registratie</b>	Het betreffende pand (of panden) wordt historisch gemaakt. Een verblijfsobject (of verblijfsobjecten) die deel uitmaakten van het pand(en) wordt eveneens historisch gemaakt evenals de bijbehorende nummeraanduidingen.										
<b>Betrokken objecttype gebeurtenis</b>	PAND en VERBLIJFSOBJECT en NUMMERAANDUIDING										
<b>Bron</b>	De daartoe aangewezen ambtenaar stelt over de waargenomen afwezigheid van een object een schriftelijke verklaring op, die wordt opgenomen in het gebouwenregister.										
<b>Brondocument</b>	Een schriftelijke verklaring van een bevoegd ambtenaar.										
<b>Uit te voeren processen</b>	<ol style="list-style-type: none"><li>1. Als één of meer verblijfsobjecten deel uitmaakten van het gesloopte pand leidt het tot het uitvoeren van het proces "Afvoeren verblijfsobject" waarbij als status de waarde "Verblijfsobject ingetrokken" wordt toegekend en waarbij voor "Aanduiding verblijfsobjectgegevens in onderzoek" "N" wordt ingevoerd en vervolgens tot</li><li>2. het uitvoeren van het proces "Afvoeren nummeraanduiding" waarbij als status de waarde "Naamgeving ingetrokken" wordt toegekend en waarbij voor "Aanduiding gegevens in onderzoek" "N" wordt ingevoerd.</li><li>3. Een constatering dat sloop heeft plaatsgevonden, leidt vervolgens tot het uitvoeren van het proces "Afvoeren pand" waarbij als status de waarde "Pand gesloopt" wordt toegekend en waarbij voor "Aanduiding pandgegevens in onderzoek" "N" wordt ingevoerd.</li></ol>										
<b>Gewijzigde attributen gebeurtenis</b>	<p>VERBLIJFSOBJECT <i>Afvoeren verblijfsobject</i></p> <table><tr><td>Verblijfsobjectstatus</td><td>Toekenning status "Verblijfsobject ingetrokken"</td></tr><tr><td>Datum begin geldigheid verblijfsobjectgegevens</td><td>Opname datum schriftelijke verklaring</td></tr><tr><td>Aanduiding verblijfsobjectgegevens in onderzoek</td><td>Toekenning waarde "N"</td></tr><tr><td>Documentdatum mutatie verblijfsobject</td><td>Opname datum schriftelijke verklaring</td></tr><tr><td>Documentnummer mutatie verblijfsobject</td><td>Opname nummer schriftelijke verklaring</td></tr></table>	Verblijfsobjectstatus	Toekenning status "Verblijfsobject ingetrokken"	Datum begin geldigheid verblijfsobjectgegevens	Opname datum schriftelijke verklaring	Aanduiding verblijfsobjectgegevens in onderzoek	Toekenning waarde "N"	Documentdatum mutatie verblijfsobject	Opname datum schriftelijke verklaring	Documentnummer mutatie verblijfsobject	Opname nummer schriftelijke verklaring
Verblijfsobjectstatus	Toekenning status "Verblijfsobject ingetrokken"										
Datum begin geldigheid verblijfsobjectgegevens	Opname datum schriftelijke verklaring										
Aanduiding verblijfsobjectgegevens in onderzoek	Toekenning waarde "N"										
Documentdatum mutatie verblijfsobject	Opname datum schriftelijke verklaring										
Documentnummer mutatie verblijfsobject	Opname nummer schriftelijke verklaring										

5.7 Opname of herstel feitelijke situatie bij signalering of constatering

## NUMMERAANDUIDING

### *Afvoeren nummeraanduiding*

Datum begin geldigheid nummeraanduidinggegevens	Opname ingangsdatum
Aanduiding nummeraanduidinggegevens in onderzoek	Toekenning waarde "N"
Documentdatum mutatie nummeraanduiding	Opname datum schriftelijke verklaring
Documentnummer mutatie nummeraanduiding	Opname nummer schriftelijke verklaring
Nummeraanduidingstatus	Toekenning waarde "Naamgeving ingetrokken"

## PAND

### *Afvoeren pand*

Pandstatus	Toekenning status "Pand gesloopt"
Datum begin geldigheid pandgegevens	Opname datum schriftelijke verklaring
Aanduiding pandgegevens in onderzoek	Toekenning waarde "N"
Documentdatum mutatie pand	Opname datum schriftelijke verklaring
Documentnummer mutatie pand	Opname nummer schriftelijke verklaring

## Resultaat

Het pand of panden en bijbehorende verblijfsobject(en) en nummeraanduidingen zijn historisch gemaakt.

## Opmerkingen

De volgorde waarin de gegevens historisch worden gemaakt is van belang: de nummeraanduiding dient historisch te worden gemaakt nadat het bijbehorende verblijfsobject is afgevoerd, omdat bij het verblijfsobject een "Aanduiding hoofdadres verblijfsobject" is opgenomen dat moet verwijzen naar een bestaande nummeraanduiding. Het historisch maken vindt vervolgens gelijktijdig plaats. Bovendien kan het pand pas worden afgevoerd nadat het verblijfsobject is afgevoerd aangezien een verblijfsobject in de BAG niet kan bestaan zonder het bijbehorende pand.

## Voorbeeld:

Op 31/3/2006 wordt geconstateerd dat het pand met daarin het verblijfsobject Hyacintenlaan 12 in Het Dorp is gesloopt. De melding wordt vastgelegd in een schriftelijke verklaring met nummer 29385 (zie paragraaf 1.6 voor de beginsituatie in "Het Dorp").

	Historisch voorkomen na mutatie	Nieuwe voorkomen
<b>Verblijfsobject</b>		
Verblijfsobjectidentificatie	236806	236806
Indicatie geconstateerd verblijfsobject	"N"	"N"
Aanduiding hoofdadres verblijfsobject	12735	12735
Aanduiding nevenadressen verblijfsobject	< leeg >	< leeg >
Verblijfsobjectgeometrie	xy-coördinaat	zelfde xy-coördinaat
Gebruiksdoel verblijfsobject	"woonfunctie"	"woonfunctie"
Oppervlakte verblijfsobject	180	180

5.7 Opname of herstel feitelijke situatie bij signalering of constatering

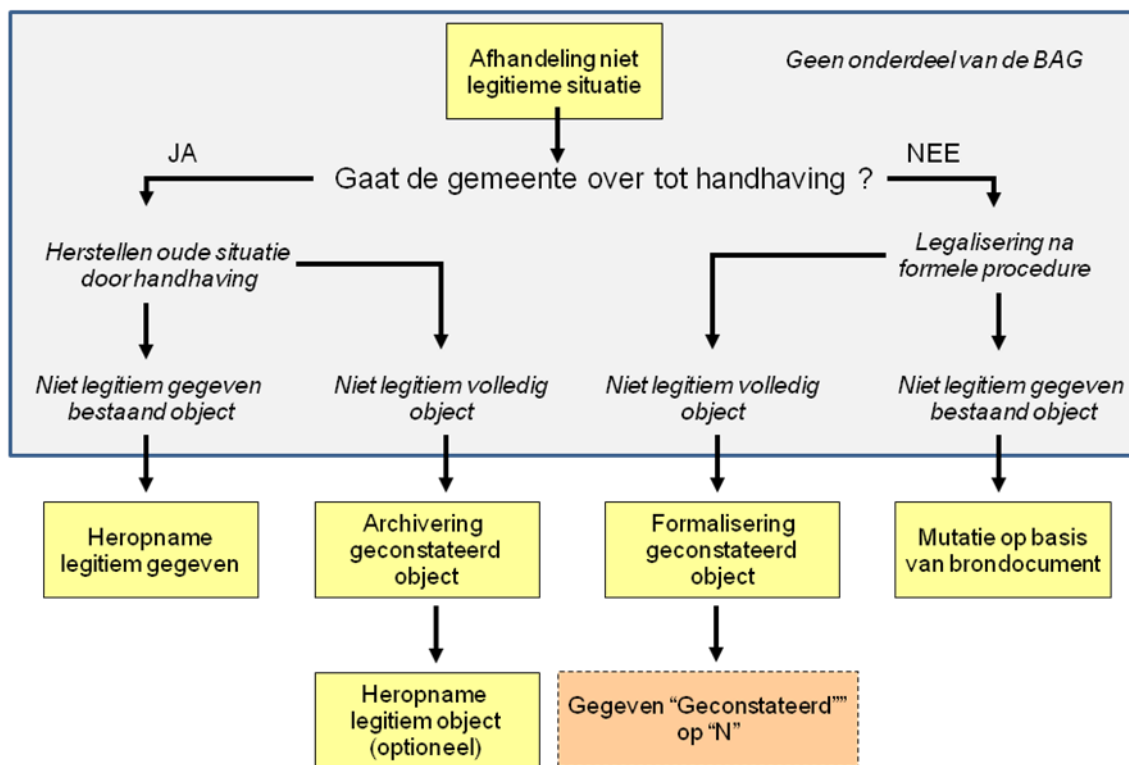


Verblijfsobjectstatus	"Verblijfsobject in gebruik"	"Verblijfsobject ingetrokken"
Pandrelatering	629	629
Datum begin geldigheid verblijfsobjectgegevens	01-07-1980	31-03-2006
Datum einde geldigheid verblijfsobjectgegevens	31-03-2006	< leeg >
Aanduiding verblijfsobjectgegevens in onderzoek	"N"	"N"
Documentdatum mutatie verblijfsobject	01-07-1980	31-03-2006
Documentnummer mutatie verblijfsobject	41475	29385
<b>Nummeraanduiding</b>		
Identificatiecode nummeraanduiding	12735	12735
Huisnummer	22	22
Indicatie geconstateerde nummeraanduiding	"N"	"N"
Huisletter	< leeg >	< leeg >
Huisnummertoevoeging	< leeg >	< leeg >
Postcode	1954 ML	1954 ML
Identificatiecode bijbehorende woonplaats	< leeg >	< leeg >
Datum begin geldigheid nummeraanduidinggegevens	01-07-1980	31-03-2006
Datum einde geldigheid nummeraanduidinggegevens	31-03-2006	< leeg >
Aanduiding nummeraanduidinggegevens in onderzoek	"N"	"N"
Identificatiecode bijbehorende openbare ruimte	95	95
Type adresseerbaar object	"Verblijfsobject"	"Verblijfsobject"
Documentdatum mutatie nummeraanduiding	01-07-1980	31-03-2006
Documentnummer mutatie nummeraanduiding	36483	29385
Nummeraanduidingstatus	"Naamgeving uitgegeven"	"Naamgeving ingetrokken"
<b>Pand</b>		
Pandidentificatie	629	629
Indicatie geconstateerd pand	"N"	"N"
Pandgeometrie	Reeks coördinaten (omtrek) 1980	Dezelfde reeks coördinaten (omtrek) 1980
Oorspronkelijk bouwjaar pand	1980	1980
Pandstatus	"Pand in gebruik"	"Pand gesloopt"
Datum begin geldigheid pandgegevens	01-07-1980	31-03-2006
Datum einde geldigheid pandgegevens	31-03-2006	< leeg >
Aanduiding pandgegevens in onderzoek	"N"	"N"
Documentdatum mutatie pand	01-07-1980	31-03-2006
Documentnummer mutatie pand	14388	29385

## 5.8 Handhaving of legalisering in de BAG

In die gevallen waarin onderzoek (door het betreffende werkproces; dus buiten het kader van de BAG) heeft uitgewezen dat sprake is van een niet-legitieme situatie en de gemeente heeft besloten vervolgvactiteiten op te starten, dan zijn de volgende twee vervolgvactiteiten van belang voor de BAG: de oude situatie herstellen (door over te gaan tot handhaving) of de nieuwe situatie te formaliseren (door over te gaan tot legalisering door de voorgeschreven vergunningsprocedures alsnog te doorlopen). De BAG schrijft dus niet voor dat de gemeente verplicht is één van deze acties uit te voeren.

De wijze van verwerking in de BAG van eventueel door de gemeente te ondernemen vervolgvacties is afhankelijk van de vraag of er sprake was van een geconstateerd object (een volledig object) of van een "signalering". Dit leidt tot het volgende stroomschema:



**Stroomschema afhandeling niet legitieme situatie**

Dit betekent dat de volgende afhandelingsprocessen kunnen worden onderscheiden:

- In die gevallen dat de gemeente overgaat tot handhaving van een niet legitieme situatie die betrekking heeft op één of meerdere gegevens van een legitiem in de registratie opgenomen object, dan dient na handhaving het (oorspronkelijke en na de handhaving weer geldende) gewijzigde gegeven in de registratie te worden opgenomen op basis van een schriftelijke verklaring van een bevoegd ambtenaar. Deze schriftelijke verklaring is gebaseerd op de feitelijke waarneming van de herstelde situatie. Dit gebeurt op

basis van de hierna nog nader te beschrijven gebeurtenis “Heropname legitiem gegeven”, die een bijzondere variant is van de reguliere mutatiegebeurtenissen. Indien van toepassing wordt gelijktijdig hiermee aan het attribuut “In onderzoek” de waarde “N” meegegeven.

- In die gevallen dat de gemeente overgaat tot handhaving van een niet legitieme situatie die betrekking heeft op een volledig geconstateerd object, dan dient na handhaving het geconstateerde object te worden gearhiveerd. Dit gebeurt op basis van de hierna nog nader te beschrijven gebeurtenis “Archivering geconstateerd object”, die een bijzondere variant is van de reguliere gebeurtenis “melding sloop afgerond”. In die gevallen dat er sprake is van het daadwerkelijk opheffen van een geconstateerd object, onder herstel van een oorspronkelijke situatie (bijvoorbeeld in het geval van splitsingen en samenvoegingen), dan dient de nieuwe situatie (die dus in principe identiek is aan de oorspronkelijke situatie) opnieuw te worden opgevoerd. Dit gebeurt op basis van een schriftelijke verklaring op het moment dat het daadwerkelijke herstel ook heeft plaatsgevonden (dus in het geval van een illegale splitsing de scheidingsmuur is verwijderd). Opname vindt plaats volgens één van de reguliere gebeurtenissen uit de levenscyclus van een object, met als belangrijk verschil dat de opname in het algemeen is gebaseerd op een schriftelijke verklaring in plaats van een regulier brondocument.
- In die gevallen dat de gemeente overgaat tot legalisering van een niet legitieme situatie die betrekking heeft op een of meerdere gegevens van een legitiem in de registratie opgenomen object, dan dient deze legalisering te zijn gebaseerd op een brondocument (zoals een alsnog verstrekte omgevingsvergunning voor een vergunningplichtige, reeds gebouwde, aanbouw). Uit dit brondocument dient de juiste waarde van de in het geding zijnde gegevens te kunnen worden afgeleid. Deze kunnen eventueel enigszins afwijken van de eerder opgenomen (waargenomen) gegevens. De afhandeling wordt beschouwd als een reguliere mutatie, waarop de daarvoor geldende mutatieprocessen van toepassing zijn (zoals “Kleine verbouwing object”).
- In die gevallen dat de gemeente overgaat tot legalisering van een niet legitieme situatie die betrekking heeft op een volledig geconstateerd object, dan dient aan het geconstateerde object een formele status te worden toegekend. Dit gebeurt op basis van de hierna nog nader te beschrijven gebeurtenis “Formalisering geconstateerd object”. Ook hier vindt de mutatie plaats op basis van een regulier brondocument. Hierbij wordt het gegeven “Geconstateerd” bij het object op “N” gezet.

## Heropname legitiem gegeven

<b>Naam gebeurtenis</b>	Heropname legitiem gegeven	
<b>Code gebeurtenis</b>	BAG-HLG	
<b>Beschrijving gebeurtenis</b>	In die gevallen dat de gemeente overgaat tot handhaving van een niet legitieme situatie die betrekking heeft op een of meerdere gegevens van een legitiem in de registratie opgenomen object, dan dient na handhaving het (oorspronkelijke en na de handhaving weer geldende) gewijzigde gegeven in de registratie te worden opgenomen op basis van een schriftelijke verklaring van een bevoegd ambtenaar.	
<b>Gevolgen voor de registratie</b>	De juiste feitelijke en tegelijk legitieme waarde voor één of meer gegevens van een object wordt ingevoerd.	
<b>Betrokken objecttype gebeurtenis</b>	PAND en VERBLIJFSOBJECT	
<b>Bron</b>	De afdeling die verantwoordelijk is voor het afhandelen van de handhaving of een bevoegd ambtenaar.	
<b>Brondocument</b>	Het besluit aangaande de handhaving dan wel een schriftelijke verklaring van een bevoegd ambtenaar.	
<b>Uit te voeren processen</b>	<ol style="list-style-type: none"><li>Als één of meer gegevens van het betreffende pand wijzigen, leidt de gebeurtenis tot het uitvoeren van het proces "<i>Muteren gegevens pand</i>" en</li><li>Indien één of meer van de bestaande verblijfsobjecten zijn gewijzigd, leidt de gebeurtenis tevens tot het uitvoeren van het proces "<i>Muteren gegevens verblijfsobject</i>".</li></ol>	
<b>Gewijzigde attributen gebeurtenis</b>	PAND (optioneel) <i>Muteren gegevens pand</i>	
	Pandgeometrie	Indien gewijzigd: Opname voorlopige geometrie
	Pandstatus	Indien de geometrie is gewijzigd: Toekenning status "Pand in gebruik (niet ingemeten)"
	Datum begin geldigheid pandgegevens	Opname ingangsdatum
	Documentdatum mutatie pand	Opname datum van het besluit of de schriftelijke verklaring
	Documentnummer mutatie pand	Opname nummer van het besluit of de schriftelijke verklaring
	VERBLIJFSOBJECT (optioneel) <i>Muteren gegevens verblijfsobject</i>	
	Verblijfsobjectgeometrie	Indien gewijzigd: Opname voorlopige geometrie
	Gebruiksdoel verblijfsobject	Indien gewijzigd Opname gebruiksdoel
	Oppervlakte verblijfsobject	Indien gewijzigd: Opname oppervlakte uit omgevingsvergunning
	Datum begin geldigheid verblijfsobjectgegevens	Opname ingangsdatum

	Documentdatum mutatie verblijfsobject	Opname datum van het besluit of het schriftelijke verklaring
	Documentnummer mutatie verblijfsobject	Opname nummer van het besluit of het schriftelijke verklaring
<b>Resultaat</b>	Het gewijzigde pand(en) en/of gewijzigde verblijfsobject(en) zijn correct opgenomen in de BAG.	
<b>Opmerkingen</b>	De identificatiecode van het BAG-object wijzigt bij heropname niet.	

**Voorbeeld:**

Op de Hyacintenlaan in Het Dorp wordt voor het pand met huisnummer 24 op 31/3/2006 besloten een illegaal aangebouwde erker aan de voorzijde van de woning door de bewoner te laten afbreken. Op 1/5/2006 is dit gereed en wordt dit door een ambtenaar vastgelegd in een schriftelijke verklaring met het kenmerk 29386) (zie paragraaf 1.6 voor de beginsituatie in "Het Dorp").

	Historisch voorkomen na mutatie	Nieuwe voorkomen
<b>Pand</b>		
Pandidentificatie	630	630
Indicatie geconstateerd pand	"N"	"N"
Pandgeometrie	Reeks voorlopige coördinaten (omtrek)	Oorspronkelijke reeks coördinaten (omtrek)
Oorspronkelijk bouwjaar pand	1980	1980
Pandstatus	"Pand in gebruik (niet ingemeten)"	"Pand in gebruik"
Datum begin geldigheid pandgegevens	01-07-2005	01-05-2006
Datum einde geldigheid pandgegevens	01-05-2006	< leeg >
Aanduiding pandgegevens in onderzoek	"N"	"N"
Documentdatum mutatie pand	01-07-2005	01-05-2006
Documentnummer mutatie pand	20486	29386
<b>Verblijfsobject</b>		
Verblijfsobjectidentificatie	236807	236807
Indicatie geconstateerd verblijfsobject	"N"	"N"
Aanduiding hoofdadres verblijfsobject	12736	12736
Aanduiding nevenadressen verblijfsobject	< leeg >	< leeg >
Verblijfsobjectgeometrie	xy-coördinaat	xy-coördinaat
Gebruiksdoel verblijfsobject	"woonfunctie"	"woonfunctie"
Oppervlakte verblijfsobject	190	180
Verblijfsobjectstatus	"Verblijfsobject in gebruik"	"Verblijfsobject in gebruik"
Pandrelatering	630	630
Datum begin geldigheid verblijfsobjectgegevens	01-07-2005	01-05-2006
Datum einde geldigheid verblijfsobjectgegevens	01-05-2006	< leeg >
Aanduiding verblijfsobjectgegevens in onderzoek	"N"	"N"
Documentdatum mutatie verblijfsobject	01-07-2005	01-05-2006
Documentnummer mutatie verblijfsobject	56483	29386

**Archivering geconstateerd object**

**Naam gebeurtenis** Archivering geconstateerd object

**Code gebeurtenis** BAG-AGO

**Beschrijving gebeurtenis** Naar aanleiding van een constatering dat een illegaal pand gebouwd is en daarbinnen al dan niet verblijfsobjecten zijn gevormd, is besloten over te gaan tot handhaving en daarmee de feitelijke situatie op te

5..8 Handhaving of legalisering in de BAG

	heffen.																
<b>Gevolgen voor de registratie</b>	<p>Na de constatering is het pand geregistreerd in de BAG met de waarde "J" voor de "Indicatie geconstateerd pand" Als er sprake is van één of meer verblijfsobjecten zijn deze eveneens in de BAG opgevoerd met de waarde "J" voor de "Indicatie geconstateerd verblijfsobject", alsmede de toegekende nummeraanduidingen met de waarde "J" voor de "Indicatie geconstateerde nummeraanduiding. Bij handhaving blijven de waarden voor "Indicatie geconstateerd pand", "Indicatie geconstateerd verblijfsobject" en "Indicatie geconstateerde nummeraanduiding" de waarde "J". Nadat het pand gesloopt is, krijgt "Pandstatus" de waarde "Pand gesloopt"; de "Verblijfsobjectstatus" krijgt de waarde "Verblijfsobject ingetrokken" en de "Nummeraanduidingstatus" krijgt de waarde "Naamgeving ingetrokken".</p>																
<b>Betrokken objecttype gebeurtenis</b>	PAND en VERBLIJFSOBJECT en NUMMERAANDUIDING																
<b>Bron</b>	De afdeling die verantwoordelijk is voor het afhandelen van de handhaving of een bevoegd ambtenaar.																
<b>Brondocument</b>	De schriftelijke verklaring van een bevoegd ambtenaar.																
<b>Uit te voeren processen</b>	<ul style="list-style-type: none"><li>▪ Deze gebeurtenis leidt tot het uitvoeren van het proces "<i>Afvoeren gegevens pand</i>" waarbij de "Pandstatus" de waarde "Pand gesloopt" krijgt toegekend.</li><li>▪ Verder geldt dat als bij deze gebeurtenis sprake is van één of meer verblijfsobjecten dit aanleiding geeft tot het uitvoeren van het proces "<i>Afvoeren gegevens verblijfsobject</i>" waarbij de "Verblijfsobjectstatus" de waarde "Verblijfsobject ingetrokken" krijgt toegekend,</li><li>▪ alsmede tot het uitvoeren van het proces "<i>Afvoeren nummeraanduiding</i>" waarbij de "Nummeraanduidingstatus" de waarde "Naamgeving ingetrokken" krijgt.</li></ul>																
<b>Gewijzigde attributen gebeurtenis</b>	<p>PAND <i>Afvoeren pand</i></p> <table><tr><td>Pandstatus</td><td>Toekenning waarde "Pand gesloopt"</td></tr><tr><td>Datum begin geldigheid pandgegevens</td><td>Opname ingangsdatum</td></tr><tr><td>Documentdatum mutatie pand</td><td>Opname datum schriftelijke verklaring</td></tr><tr><td>Documentnummer mutatie pand</td><td>Opname nummer schriftelijke verklaring</td></tr></table> <p>VERBLIJFSOBJECT <i>Afvoeren verblijfsobject</i></p> <table><tr><td>Verblijfsobjectstatus</td><td>Toekenning waarde "Verblijfsobject ingetrokken"</td></tr><tr><td>Datum begin geldigheid verblijfsobjectgegevens</td><td>Opname ingangsdatum</td></tr><tr><td>Documentdatum mutatie verblijfsobject</td><td>Opname datum schriftelijke verklaring</td></tr><tr><td>Documentnummer mutatie verblijfsobject</td><td>Opname nummer schriftelijke verklaring</td></tr></table>	Pandstatus	Toekenning waarde "Pand gesloopt"	Datum begin geldigheid pandgegevens	Opname ingangsdatum	Documentdatum mutatie pand	Opname datum schriftelijke verklaring	Documentnummer mutatie pand	Opname nummer schriftelijke verklaring	Verblijfsobjectstatus	Toekenning waarde "Verblijfsobject ingetrokken"	Datum begin geldigheid verblijfsobjectgegevens	Opname ingangsdatum	Documentdatum mutatie verblijfsobject	Opname datum schriftelijke verklaring	Documentnummer mutatie verblijfsobject	Opname nummer schriftelijke verklaring
Pandstatus	Toekenning waarde "Pand gesloopt"																
Datum begin geldigheid pandgegevens	Opname ingangsdatum																
Documentdatum mutatie pand	Opname datum schriftelijke verklaring																
Documentnummer mutatie pand	Opname nummer schriftelijke verklaring																
Verblijfsobjectstatus	Toekenning waarde "Verblijfsobject ingetrokken"																
Datum begin geldigheid verblijfsobjectgegevens	Opname ingangsdatum																
Documentdatum mutatie verblijfsobject	Opname datum schriftelijke verklaring																
Documentnummer mutatie verblijfsobject	Opname nummer schriftelijke verklaring																

## NUMMERAANDUIDING

### Afvoeren nummeraanduiding

Datum begin geldigheid nummeraanduidinggegevens	Opname ingangsdatum
Documentdatum mutatie nummeraanduiding	Opname datum schriftelijke verklaring
Documentnummer mutatie nummeraanduiding	Opname nummer schriftelijke verklaring
Nummeraanduidingstatus	Toekenning waarde "Naamgeving ingetrokken"

**Resultaat** Het pand(en) en indien van toepassing het verblijfsobject(en) met de juiste nummeraanduiding(en) is historisch gemaakt in de BAG waarbij de "Indicatie geconstateerd" de waarde "J" houden.

**Opmerkingen** Geen

### Voorbeeld:

Een pand aan de Hyacintenlaan in Het Dorp is zonder omgevingsvergunning gebouwd. Dit is op 28/3/2006 geconstateerd door een bevoegd ambtenaar en vastgelegd in een document met nummer 16307 en ingevoerd in de BAG. Op 15/8/2006 wordt besloten het pand niet te legaliseren, maar de legale situatie te handhaven. In het pand bevindt zich een verblijfsobject, waaraan door een bevoegd ambtenaar het huisnummer 24A was toegekend.

Na langdurige procedures is op 4/3/2009 het pand gesloopt; dit is vastgelegd in een document met nummer 64853. Dit wordt op 6/3/2009 ingevoerd in de BAG (zie paragraaf 1.6 voor de beginsituatie in "Het Dorp").

	Historisch voorkomen na mutatie	Nieuwe voorkomen
<b>Pand</b>		
Pandidentificatie	631	631
Indicatie geconstateerd pand	"J"	"J"
Pandgeometrie	Reeks voorlopige coördinaten (omtrek) 2006	Zelfde reeks voorlopige coördinaten (omtrek) 2006
Oorspronkelijk bouwjaar pand		
Pandstatus	"Pand in gebruik"	"Pand gesloopt"
Datum begin geldigheid pandgegevens	28-03-2006	04-03-2009
Datum einde geldigheid pandgegevens	04-03-2009	< leeg >
Aanduiding pandgegevens in onderzoek	"N"	"N"
Documentdatum mutatie pand	28-03-2006	15-08-2006
Documentnummer mutatie pand	16307	64853
<b>Nummeraanduiding</b>		
Identificatiecode nummeraanduiding	12737	12737
Huisnummer	24	24
Indicatie geconstateerde nummeraanduiding	"J"	"J"
Huisletter	A	A
Huisnummertoevoeging	< leeg >	< leeg >
Postcode	< leeg >	< leeg >
Identificatiecode bijbehorende woonplaats	< leeg >	< leeg >
Datum begin geldigheid nummeraanduidinggegevens	28-03-2006	04-03-2009
Datum einde geldigheid nummeraanduidinggegevens	04-03-2009	< leeg >
Aanduiding nummeraanduidinggegevens in onderzoek	"N"	"N"
Identificatiecode bijbehorende openbare ruimte	95	95
Type adresseerbaar object	"Verblijfsobject"	"Verblijfsobject"
Documentdatum mutatie nummeraanduiding	28-03-2006	15-08-2006

Documentnummer mutatie nummeraanduiding	16307	64853
Nummeraanduidingstatus	"Naamgeving uitgegeven"	"Naamgeving ingetrokken"
<b>Verblijfsobject</b>		
Verblijfsobjectidentificatie	236808	236808
Indicatie geconstateerd verblijfsobject	"J"	"J"
Aanduiding hoofdadres verblijfsobject	12737	12737
Aanduiding nevenadressen verblijfsobject	< leeg >	< leeg >
Verblijfsobjectgeometrie	xy-coördinaat	zelfde xy-coördinaat
Gebruiksdoel verblijfsobject	"woonfunctie"	"woonfunctie"
Oppervlakte verblijfsobject	180	180
Verblijfsobjectstatus	"Verblijfsobject in gebruik"	"Verblijfsobject ingetrokken"
Pandrelatering	631	631
Datum begin geldigheid verblijfsobjectgegevens	28-03-2006	04-03-2009
Datum einde geldigheid verblijfsobjectgegevens	04-03-2009	< leeg >
Aanduiding verblijfsobjectgegevens in onderzoek	"N"	"N"
Documentdatum mutatie verblijfsobject	28-03-2006	15-08-2006
Documentnummer mutatie verblijfsobject	16307	64853



## Formalisering geconstateerd object

<b>Naam gebeurtenis</b>	Formalisering geconstateerd object										
<b>Code gebeurtenis</b>	BAG-FGO										
<b>Beschrijving gebeurtenis</b>	Naar aanleiding van een constatering dat een illegaal pand is gebouwd, is besloten het betreffende pand (na het alsnog doorlopen van een formele procedure) te legaliseren.										
<b>Gevolgen voor de registratie</b>	Na de constatering is het pand geregistreerd in de BAG met de waarde "J" voor de "Indicatie geconstateerd pand". Als er sprake is van één of meer verblijfsobjecten zijn deze eveneens in de BAG opgevoerd met de waarde "J" voor de "Indicatie geconstateerd verblijfsobject". Alsmede de toegekende nummeraanduidingen met de waarde "J" voor de "Indicatie geconstateerde nummeraanduiding". Bij legalisatie worden de waarden voor "Indicatie geconstateerd pand", "Indicatie geconstateerd verblijfsobject", en "Indicatie geconstateerde nummeraanduiding" op "N" gezet en worden de definitieve nummeraanduidingen ingevoerd.										
<b>Betrokken objecttype gebeurtenis</b>	PAND en VERBLIJFSOBJECT en NUMMERAANDUIDING										
<b>Bron</b>	De afdeling die verantwoordelijk is voor het afhandelen van de legalisering.										
<b>Brondocument</b>	De omgevingsvergunning en een eventueel huisnummerbesluit.										
<b>Uit te voeren processen</b>	<ul style="list-style-type: none"><li>• Deze gebeurtenis leidt tot het uitvoeren van het proces "<i>Muteren gegevens pand</i>" waarbij de "Indicatie geconstateerd pand" op "N" wordt gezet.</li><li>• Verder geldt dat als bij deze gebeurtenis sprake is van één of meer verblijfsobjecten, dit aanleiding geeft tot het uitvoeren van het proces "<i>Muteren gegevens nummeraanduiding</i>" waarbij "Indicatie geconstateerde nummeraanduiding en de definitieve nummeraanduiding wordt ingevoerd, alsmede tot</li><li>• het uitvoeren van het proces "<i>Muteren gegevens verblijfsobject</i>" waarbij de "Indicatie geconstateerd verblijfsobject" op "N" worden gezet.</li></ul>										
<b>Gewijzigde attributen gebeurtenis</b>	<p>PAND <i>Muteren gegevens pand</i></p> <table><tr><td>Indicatie geconstateerd pand</td><td>Toekenning waarde "N"</td></tr><tr><td>Datum begin geldigheid pandgegevens</td><td>Opname ingangsdatum</td></tr><tr><td>Documentdatum mutatie pand</td><td>Opname datum omgevingsvergunning</td></tr><tr><td>Documentnummer mutatie pand</td><td>Opname nummer omgevingsvergunning</td></tr></table> <p>NUMMERAANDUIDING (optioneel) <i>Muteren gegevens nummeraanduiding</i></p> <table><tr><td>Huisnummer</td><td>Indien afwijkend van eerder toegekende huisnummer: Opname toegekend huisnummer</td></tr></table>	Indicatie geconstateerd pand	Toekenning waarde "N"	Datum begin geldigheid pandgegevens	Opname ingangsdatum	Documentdatum mutatie pand	Opname datum omgevingsvergunning	Documentnummer mutatie pand	Opname nummer omgevingsvergunning	Huisnummer	Indien afwijkend van eerder toegekende huisnummer: Opname toegekend huisnummer
Indicatie geconstateerd pand	Toekenning waarde "N"										
Datum begin geldigheid pandgegevens	Opname ingangsdatum										
Documentdatum mutatie pand	Opname datum omgevingsvergunning										
Documentnummer mutatie pand	Opname nummer omgevingsvergunning										
Huisnummer	Indien afwijkend van eerder toegekende huisnummer: Opname toegekend huisnummer										

Indicatie geconstateerde nummeraanduiding	Toekenning waarde "N"
Huisletter	Indien afwijkend van eerder toegekende huisletter: Opname toegekende huisletter (optioneel)
Huisnummertoevoeging	Indien afwijkend van eerder toegekende huisnummertoevoeging: Opname toegekende huisnummertoevoeging (optioneel)
Postcode	Opname postcode van PostNL (optioneel)
Datum begin geldigheid nummeraanduidinggegevens	Opname ingangsdatum
Identificatiecode bijbehorende openbare ruimte	Indien afwijkend van eerder toegekende bijbehorende openbare ruimte: Opname identificatiecode gerelateerde openbare ruimte
Documentdatum mutatie nummeraanduiding	Opname datum besluit nummeraanduiding
Documentnummer mutatie nummeraanduiding	Opname nummer besluit nummeraanduiding
<b>VERBLIJFSOBJECT (optioneel)</b> <i>Muteren gegevens verblijfsobject</i>	
Indicatie geconstateerd verblijfsobject	Toekenning waarde "N"
Datum begin geldigheid verblijfsobjectgegevens	Opname ingangsdatum
Documentdatum mutatie verblijfsobject	Opname datum besluit
Documentnummer mutatie verblijfsobject	Opname nummer besluit

## Resultaat

Het nieuwe pand(en) en indien van toepassing het nieuwe verblijfsobject(en) met de juiste nummeraanduiding(en) zijn correct opgenomen in de BAG waarbij de "Indicatie geconstateerd" de waarde "N" heeft.

## Opmerkingen

Het identificerende nummer van de nummeraanduiding wordt niet gewijzigd, ook niet als een andere nummeraanduiding wordt toegekend dan de eerder toegekende nummeraanduiding (bijvoorbeeld een verwijzing naar een andere openbare ruimte of een ander huisnummer of andere toevoeging).

## Voorbeeld:

Een pand aan de Hyacintenlaan in Het Dorp is zonder omgevingsvergunning gebouwd. Dit is op 28/3/2006 geconstateerd door een bevoegd ambtenaar en vastgelegd in een document met nummer 17307 en ingevoerd in de BAG. Op 15/8/2006 wordt besloten de omgevingsvergunning te verlenen; dit is vastgelegd in de omgevingsvergunning met nummer 64854. In het pand bevindt zich een verblijfsobject, waaraan door een bevoegd het huisnummer 26 is toegekend. In hetzelfde document (64854) wordt de nummeraanduiding definitief vastgesteld (zie paragraaf 1.6 voor de beginsituatie in "Het Dorp").

## Historisch voorkomen na mutatie

## Nieuwe voorkomen

## Pand

Documentnaam  
Blad

5.8 Handhaving of legalisering in de BAG  
Processenhandboek BAG 2013  
202 van 257

Pandidentificatie	632	632
Indicatie geconstateerd pand	"J"	"N"
Pandgeometrie	Reeks voorlopige coördinaten (omtrek) 2006	Zelfde reeks voorlopige coördinaten (omtrek) 2006
Oorspronkelijk bouwjaar pand	"Pand in gebruik (niet ingemeten)"	"Pand in gebruik (niet ingemeten)"
Pandstatus	28-03-2006	15-08-2006
Datum begin geldigheid pandgegevens	15-08-2006	< leeg >
Datum einde geldigheid pandgegevens	"N"	"N"
Aanduiding pandgegevens in onderzoek	28-03-2006	15-08-2006
Documentdatum mutatie pand	17307	64854
Documentnummer mutatie pand		
<b>Nummeraanduiding</b>		
Identificatiecode nummeraanduiding	12738	12738
Huisnummer	26	26
Indicatie geconstateerde nummeraanduiding	"J"	"N"
Huisletter	< leeg >	< leeg >
Huisnummertoevoeging	< leeg >	< leeg >
Postcode	< leeg >	< leeg >
Identificatiecode bijbehorende woonplaats	< leeg >	< leeg >
Datum begin geldigheid nummeraanduidinggegevens	28-03-2006	15-08-2006
Datum einde geldigheid nummeraanduidinggegevens	15-08-2006	< leeg >
Aanduiding nummeraanduidinggegevens in onderzoek	"N"	"N"
Identificatiecode bijbehorende openbare ruimte	95	95
Type adresseerbaar object	"Verblijfsobject"	"Verblijfsobject"
Documentdatum mutatie nummeraanduiding	28-03-2006	15-08-2006
Documentnummer mutatie nummeraanduiding	17307	64854
Nummeraanduidingstatus	"Naamgeving uitgegeven"	"Naamgeving uitgegeven"
<b>Verblijfsobject</b>		
Verblijfsobjectidentificatie	236809	236809
Indicatie geconstateerd verblijfsobject	"J"	"N"
Aanduiding hoofdadres verblijfsobject	12738	12738
Aanduiding nevenadressen verblijfsobject	< leeg >	< leeg >
Verblijfsobjectgeometrie	xy-coördinaat	zelfde xy-coördinaat
Gebruiksdoel verblijfsobject	"woonfunctie"	"woonfunctie"
Oppervlakte verblijfsobject	180	180
Verblijfsobjectstatus	"Verblijfsobject in gebruik (niet ingemeten)"	"Verblijfsobject in gebruik (niet ingemeten)"
Pandrelatering	632	632
Datum begin geldigheid verblijfsobjectgegevens	28-03-2006	15-08-2006
Datum einde geldigheid verblijfsobjectgegevens	15-08-2006	< leeg >
Aanduiding verblijfsobjectgegevens in onderzoek	"N"	"N"
Documentdatum mutatie verblijfsobject	28-03-2006	15-08-2006
Documentnummer mutatie verblijfsobject	17307	64854

## 6 Bijzondere omstandigheden

### 6.1 Gemeentelijke herindeling en gemeentegrenswijzigingen

Wijzigingen aan gemeentegrenzen, anders dan aanpassingen ten gevolge van het beschikbaar komen van nauwkeuriger metingen, zijn ingrijpende wijzigingen in de BAG.

Hierbij is een aantal scenario's te onderscheiden, afhankelijk van de gevolgen van de grenswijzigingen voor de indeling van de woonplaatsen.

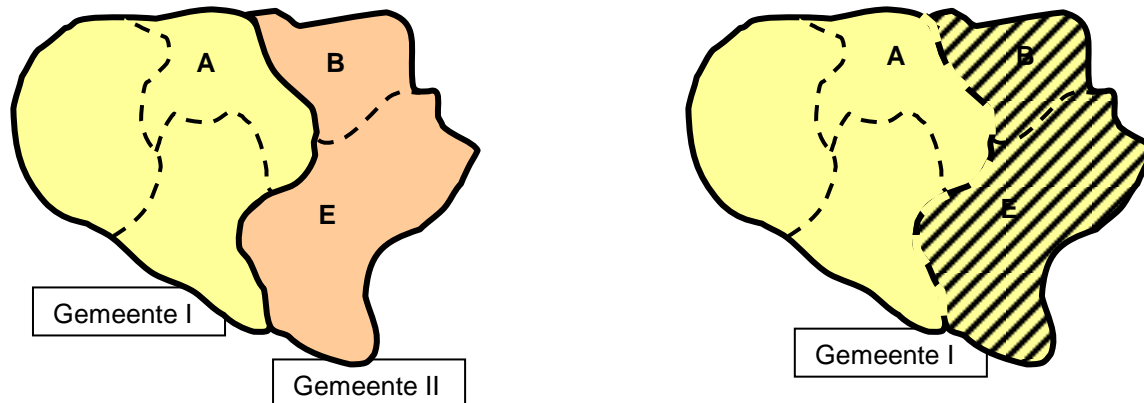
Bij dergelijke grenswijzigingen geldt dat gemeenten, na de grenswijziging, verantwoordelijk zijn voor het beheer van de volledige levenscyclus van alle objecten, die gelegen zijn in het nieuwe grondgebied van die gemeente. Daarvoor moeten alle gegevens van de objecten, die overgaan naar een andere gemeente "verhuizen" naar de BAG van die andere gemeente.

Alle objecttypen, behalve de woonplaats hebben een identificatiecode die bestaat uit een getal van 16 posities. De eerste vier cijfers in dat getal vormen de gemeentecode. Bij gemeentelijke herindelingen wordt in veel gevallen een nieuwe gemeentecode toegekend.

De identificatiecodes van de objecten in de BAG veranderen hierdoor **niet**: de eerste vier cijfers van de identificatiecodes blijven de gemeentecode zoals die was op het moment dat het object is opgevoerd in de BAG. Nieuwe objecten, die ontstaan na de gemeentelijke herindeling krijgen wel een identificatiecode waarin de nieuwe gemeentecode is opgenomen.

De gemeentecode, die is opgenomen in de identificatiecode van de BAG-objecten, is dus de gemeentecode die gold op het moment dat het betreffende object ontstaan is.

### 6.1.1 Scenario 1a: Samenvoeging van gemeenten (fusie)




Twee (of meer) gemeenten worden samengevoegd zonder dat er wijzigingen aan de woonplaatsen plaatsvinden.

Voor de BAG betekent dit het samenvoegen van twee (of meer) gemeentelijke BAG's.

De individuele objecten worden in dit scenario niet gemuteerd:

- Woonplaatscodes wijzigen niet
- In de identificerende nummers (de identificatiecodes) van de meeste objecten is de gemeentecode opgenomen. De identificatiecodes van de reeds bestaande objecten verandert niet.

### 6.1.2 Scenario 1b: Samenvoeging van gemeenten met woonplaatssamenvoeging

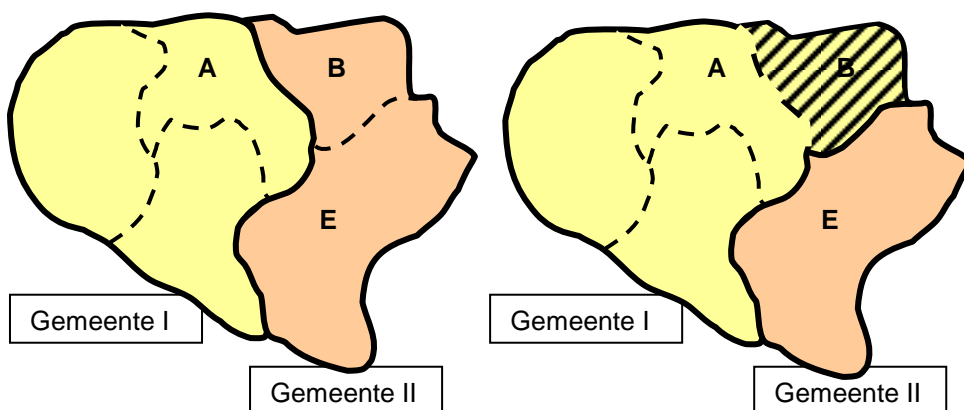


Twee (of meer) gemeenten worden samengevoegd, waarbij twee woonplaatsen worden samengevoegd.

Voor de BAG betekent dit het samenvoegen van twee (of meer) gemeentelijke BAG's. De betrokken woonplaatsen worden ingetrokken onder het gelijktijdig benoemen van een nieuwe woonplaats:

- De nieuwe woonplaats krijgt een nieuwe woonplaatscode, die door de BAG-beheerorganisatie wordt toegekend.
- De betrokken openbare ruimten en, indien van toepassing de nummeraanduidingen, worden "omgehangen" naar de nieuwe woonplaats, zoals beschreven bij de gebeurtenis "wijzigen van de grens tussen twee woonplaatsen".

### 6.1.3 Scenario 2a: Grenswijziging door overhevelen van hele woonplaatsen



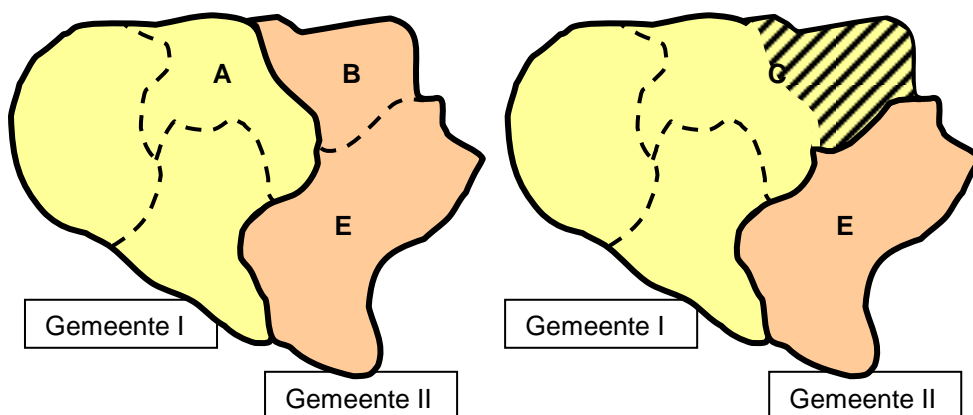
Een woonplaats wordt overgeheveld van de ene gemeente naar de andere.

De individuele objecten worden in dit scenario niet gemuteerd:

7 Woonplaatscodes wijzigen niet

8 In de identificerende nummers (de identificatiecodes) van de meeste objecten is de gemeentecode opgenomen. De identificatiecodes van de reeds bestaande objecten verandert niet.

### 6.1.4 Scenario 2b: Grenswijziging door overhevelen en samenvoegen van hele woonplaatsen

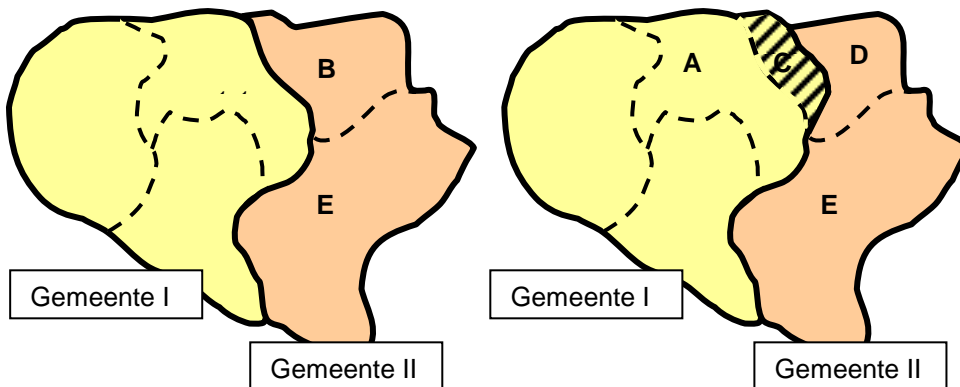


Een woonplaats wordt overgeheveld van de ene gemeente naar de andere en daar samengevoegd met een andere woonplaats.

De betrokken woonplaatsen worden ingetrokken onder het gelijktijdig benoemen van een nieuwe woonplaats:

- De nieuwe woonplaats krijgt een nieuwe woonplaatscode, die door de BAG-beheerorganisatie wordt toegekend.
- De betrokken openbare ruimten en, indien van toepassing de nummeraanduidingen, worden “omgehangen” naar de nieuwe woonplaats, zoals beschreven bij de gebeurtenis “wijzigen van de grens tussen twee woonplaatsen”.

### 6.1.5 Scenario 3a: Grenswijziging door overhevelen van woonplaatsdeel en vorming van nieuwe woonplaats

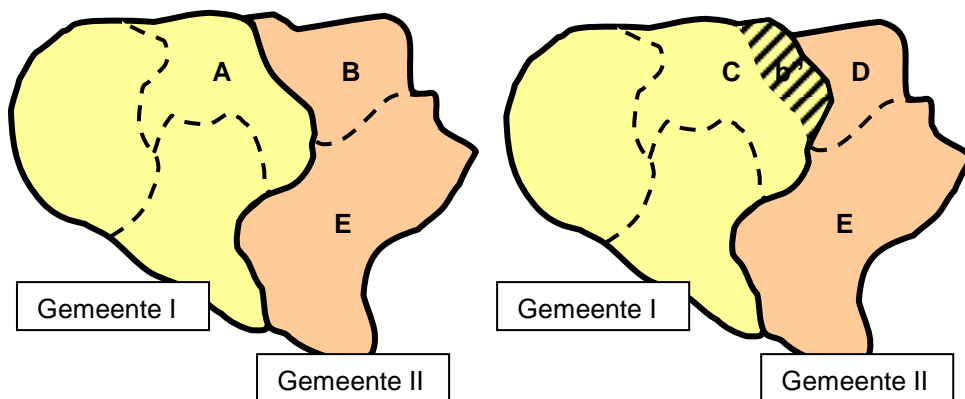


Een deel van een woonplaats wordt overgeheveld van de ene gemeente naar de andere en vormt daar een nieuwe woonplaats.

De betrokken woonplaats (B) wordt ingetrokken onder het gelijktijdig benoemen van nieuwe woonplaatsen (C en D) door de twee verschillende gemeenten:

- De nieuwe woonplaatsen krijgen een nieuwe woonplaatscode, die door de BAG-beheerorganisatie wordt toegekend.
- De betrokken openbare ruimten en, indien van toepassing de nummeraanduidingen, worden "omgehangen" naar de correcte nieuwe woonplaatsen, zoals beschreven bij de gebeurtenis "wijzigen van de grens tussen twee woonplaatsen".
- Voor de grenssituatie wordt, daar waar dat van toepassing is, een identificatiecode bijbehorende woonplaats opgenomen bij de nummeraanduiding.
- Omdat een openbare ruimte maar in één woonplaats mag liggen, moeten, daar waar dat van toepassing is, openbare ruimten in tweeën gesplitst worden door het intrekken van de oude openbare ruimte en het opvoeren van nieuwe openbare ruimten.

### 6.1.6 Scenario 3b: Grenswijziging door overhevelen van woonplaatsdeel en woonplaatssamenvoeging



Een deel van een woonplaats wordt overgeheveld van de ene gemeente naar de andere en wordt daar samengevoegd met een andere woonplaats.

De betrokken woonplaatsen (A en B) worden ingetrokken onder het gelijktijdig benoemen van nieuwe woonplaatsen (C en D) door de twee verschillende gemeenten:

- De nieuwe woonplaatsen krijgen een nieuwe woonplaatscode, die door de BAG-beheerorganisatie wordt toegekend.
- De betrokken openbare ruimten en, indien van toepassing de nummeraanduidingen, worden “omgehangen” naar de correcte nieuwe woonplaatsen, zoals beschreven bij de gebeurtenis “wijzigen van de grens tussen twee woonplaatsen”.
- Voor de grenssituatie wordt, daar waar dat van toepassing is, een identificatiecode bijbehorende woonplaats opgenomen bij de nummeraanduiding.
- Omdat een openbare ruimte maar in één woonplaats mag liggen moeten, daar waar dat van toepassing is, openbare ruimten in tweeën gesplitst worden door het intrekken van de oude openbare ruimte en het opvoeren van nieuwe openbare ruimten.

### 6.1.7 Andere scenario's

Andere dan de bovenstaande scenario's zijn mogelijk. Daarbij wordt dezelfde systematiek gevolgd, die beschreven is. Het verdient aanbeveling bij gemeentelijke herindelingen tijdig contact op te nemen met de beheerorganisatie BAG om de exacte consequenties voor de BAG te bespreken.



## 6.2 Toekomstige mutaties

In de BAG kunnen objecten worden opgevoerd of mutaties worden doorgevoerd met een datum begin geldigheid welke in de toekomst ligt. Dit zijn de zogenaamde toekomstige mutaties.

Wanneer een besluit wordt genomen dat leidt tot een mutatie van de BAG, dient deze mutatie binnen 4 werkdagen in de registratie(s) te zijn verwerkt. Dit geldt ook wanneer de ingangsdatum van het besluit in de toekomst ligt. Bij het opvoeren van de nieuwe gegevens wordt als brondocumentdatum de datum van het besluit geregistreerd, als datum begin geldigheid wordt de datum in de toekomst geregistreerd waarop het besluit in werking treedt.

De afhandeling van een dergelijke gebeurtenis is niet anders dan de afhandeling van een reguliere gebeurtenis met als enige verschil dat de "datum begin geldigheid" een datum in de toekomst is.

### Voorbeeld

Bij het verblijfsobject aan de Hyacintenlaan 34 in Het Dorp wordt aan de achterzijde een toegang gemaakt voor leveranciers. Deze toegang komt uit op de Crocussenlaan. Dit staat gepland voor 1/7/2021.

Op 12/2/2009 wordt in het besluit met nummer 24963 besloten een nevenadres toe te kennen aan de Crocussenlaan met huisnummer 20. Ingangsdatum wordt vastgesteld op 1/7/2021. Dit is verwerkt in de BAG op 13/2/2009.

	Oorspronkelijk voorkomen na mutatie	Nieuwe voorkomen
<b>Pand</b>		
Pandidentificatie	816	
Indicatie geconstateerd pand	"N"	
Pandgeometrie	Reeks coördinaten (omtrek)	
Oorspronkelijk bouwjaar pand	1980	
Pandstatus	"Pand in gebruik"	ongewijzigd
Datum begin geldigheid pandgegevens	01-07-1980	
Datum einde geldigheid pandgegevens	< leeg >	
Aanduiding pandgegevens in onderzoek	"N"	
Documentdatum mutatie pand	01-07-1980	
Documentnummer mutatie pand	14754	
<b>Nummeraanduiding (oud)</b>		
Identificatiecode nummeraanduiding	12922	
Huisnummer	34	
Indicatie geconstateerde nummeraanduiding	< leeg >	
Huisletter	< leeg >	
Huisnummertoevoeging	< leeg >	
Postcode	1954 ML	
Identificatiecode bijbehorende woonplaats	< leeg >	
Datum begin geldigheid nummeraanduidinggegevens	01-07-1980	ongewijzigd
Datum einde geldigheid nummeraanduidinggegevens	< leeg >	
Aanduiding nummeraanduidinggegevens in onderzoek	"N"	
Identificatiecode bijbehorende openbare ruimte	95	
Type adresseerbaar object	"Verblijfsobject"	
Documentdatum mutatie nummeraanduiding	01-07-1980	
Documentnummer mutatie nummeraanduiding	64833	
Nummeraanduidingstatus	"Naamgeving uitgegeven"	
<b>Nummeraanduiding (nieuw)</b>		
Identificatiecode nummeraanduiding	< leeg >	12441
Huisnummer	< leeg >	20
Indicatie geconstateerde nummeraanduiding	< leeg >	"N"
Huisletter	< leeg >	< leeg >

Huisnummertoevoeging	< leeg >	< leeg >
Postcode	< leeg >	< leeg >
Identificatiecode bijbehorende woonplaats	< leeg >	< leeg >
Datum begin geldigheid nummeraanduidinggegevens	< leeg >	01-07-2021
Datum einde geldigheid nummeraanduidinggegevens	< leeg >	< leeg >
Aanduiding nummeraanduidinggegevens in onderzoek	< leeg >	"N"
Identificatiecode bijbehorende openbare ruimte	< leeg >	96
Type adresseerbaar object	< leeg >	"Verblijfsobject"
Documentdatum mutatie nummeraanduiding	< leeg >	12-02-2009
Documentnummer mutatie nummeraanduiding	< leeg >	24963
Nummeraanduidingstatus	< leeg >	"Naamgeving uitgegeven"
<b>Verblijfsobject</b>		
Verblijfsobjectidentificatie	123684	123684
Indicatie geconstateerd verblijfsobject	"N"	"N"
Aanduiding hoofdadres verblijfsobject	12922	12922
Aanduiding nevenadressen verblijfsobject	< leeg >	12441
Verblijfsobjectgeometrie	xy-coördinaat	xy-coördinaat
Gebruiksdoel verblijfsobject	"woonfunctie"	"woonfunctie"
Oppervlakte verblijfsobject	180	180
Verblijfsobjectstatus	"Verblijfsobject in gebruik"	"Verblijfsobject in gebruik"
Pandrelatering	816	816
Datum begin geldigheid verblijfsobjectgegevens	01-07-1980	01-07-2021
Datum einde geldigheid verblijfsobjectgegevens	01-07-2011	< leeg >
Aanduiding verblijfsobjectgegevens in onderzoek	"N"	"N"
Documentdatum mutatie verblijfsobject	01-07-1980	12-02-2009
Documentnummer mutatie verblijfsobject	14754	24963

## 6.2.1 Wijzigingen op toekomstige mutaties

Bij de verschillende objecttypen wordt een attribuut "Inactief" opgenomen, dat de waarden "J" en "N" kan krijgen ("J" betekent Inactief, "N" betekent Actief).

Als een voorkomen van een object de waarde "N" heeft, maakt dat voorkomen deel uit van de laatst bekende opeenvolging van correcte voorkomens van dat object. Alle "actieve" voorkomens van een object beschrijven gezamenlijk de correcte, volledige levenscyclus van dat object.

Voorkomens met een ingangsdatum in de toekomst die gemuteerd zijn (of gegevens die met terugwerkende kracht gemuteerd zijn, als mutaties met terugwerkende kracht later mogelijk toegestaan worden), worden op "Inactief" gezet en maken dus geen deel meer uit van de feitelijke levenscyclus van dat object.

"Actief" is daarmee iets anders dan "geldig": een voorkomen is/was "geldig" tussen datum begin geldigheid en de datum einde geldigheid; een voorkomen is "Actief" als het deel uitmaakt van de laatst bekende levenscyclus van een object. Actief/Inactief moet ook niet verward worden met historisch: een voorkomen kan alleen inactief worden ten gevolge van mutaties waarbij sprake is van een mutatie op een gegeven met een begindatum in de toekomst (of bij een mutatie met terugwerkende kracht, als mutaties met terugwerkende kracht later mogelijk toegestaan worden).

Bovenstaande impliceert, dat de waarde van "Inactief" meestal op "N" zal staan (Actief) en er slechts een beperkt aantal gevallen zal zijn waar deze op "J" komt te staan.

Het kan voorkomen dat er in de registratie een toekomstige mutatie is opgevoerd en dat na het doorvoeren van deze toekomstige mutatie, maar vóór de ingangsdatum van die toekomstige mutatie, er nog een andere mutatie op hetzelfde object moet worden doorgevoerd. De oorspronkelijke toekomstige mutatie wordt in zo'n geval op "Inactief" gezet. Wanneer een record op inactief wordt gezet, betekent het dat het record raadpleegbaar blijft. Na het op "Inactief" zetten van het record wordt de tussentijdse mutatie opgevoerd. Indien nog van toepassing wordt de oorspronkelijke toekomstige mutatie wederom opgevoerd.

Als er meerdere mutaties plaatsvinden op een object waarop sprake is van een toekomstige mutatie, zullen deze mutaties eenzelfde datum begin geldigheid krijgen. Het onderscheid tussen (en de volgorde van) deze mutaties wordt gemaakt door het Tijdstip, dat opgenomen is bij de datum begin geldigheid (zie paragraaf 1.3 over Datum/Tijdstip geldigheid).

### Voorbeeld:

Op 2/4/2009 en op 13/2/2009 is voor het verblijfsobject aan de Hyacintenlaan 34 in Het Dorp een toekomstige mutatie geregistreerd, te weten: 1/7/2021 is de datum begin geldigheid voor het nevenadres aan de Crocussenlaan 20 bij het verblijfsobject (zie voorbeeld paragraaf 6.2). Op 2 april 2009 constateert een bevoegd ambtenaar tussentijds dat het geregistreerde oppervlak van het verblijfsobject van 180 m<sup>2</sup> niet juist is, dit moet 100 m<sup>2</sup> zijn. Hij legt dit op 2 april 2009 vast in een schriftelijke verklaring van bevindingen dat het brondocumentnummer 65432 krijgt. Dit is verwerkt in de BAG op 2/4/2009. Bij deze mutatie blijft de toekomstige uitgifte van het nevenadres onverminderd geldig.

	Oorspronkelijk voorkomen na mutatie	Nieuwe voorkomen
<b>Pand</b>		
Pandidentificatie	816	
Indicatie geconstateerd pand	"N"	
Pandgeometrie	Reeks coördinaten (omtrek)	
Oorspronkelijk bouwjaar pand	1980	
Pandstatus	"Pand in gebruik"	ongewijzigd
Datum begin geldigheid pandgegevens	01-07-1980	
Datum einde geldigheid pandgegevens	< leeg >	
Aanduiding pandgegevens in onderzoek	"N"	
Documentdatum mutatie pand	01-07-1980	
Documentnummer mutatie pand	14754	
<b>Nummeraanduiding</b>		
Identificatiecode nummeraanduiding	12922	
Huisnummer	34	
Indicatie geconstateerde nummeraanduiding	< leeg >	
Huisletter	< leeg >	
Huisnummertoevoeging	< leeg >	
Postcode	1954 ML	
Identificatiecode bijbehorende woonplaats	< leeg >	
Datum begin geldigheid nummeraanduidinggegevens	01-07-1980	ongewijzigd
Datum einde geldigheid nummeraanduidinggegevens	< leeg >	
Aanduiding nummeraanduidinggegevens in onderzoek	"N"	
Identificatiecode bijbehorende openbare ruimte	95	
Type adresseerbaar object	"Verblijfsobject"	
Documentdatum mutatie nummeraanduiding	01-07-1980	
Documentnummer mutatie nummeraanduiding	64833	
Nummeraanduidingstatus	"Naamgeving uitgegeven"	
<b>Verblijfsobject</b>		
Verblijfsobjectidentificatie	123684	
Indicatie geconstateerd verblijfsobject	"N"	
Aanduiding hoofdadres verblijfsobject	12922	
Aanduiding nevenadressen verblijfsobject	12441	
Verblijfsobjectgeometrie	xy-coördinaat	
Gebruiksdoel verblijfsobject	"woonfunctie"	Het toekomstige voorkomen wordt op inactief gezet. De attributwaarden blijven verder ongewijzigd.
Oppervlakte verblijfsobject	180	
Verblijfsobjectstatus	"Verblijfsobject in gebruik"	
Pandrelatering	816	
Datum begin geldigheid verblijfsobjectgegevens	01-07-2021	
Datum einde geldigheid verblijfsobjectgegevens	< leeg >	
Aanduiding verblijfsobjectgegevens in onderzoek	"N"	
Documentdatum mutatie verblijfsobject	12-02-2009	
Documentnummer mutatie verblijfsobject	24963	

Na het opvoeren van de toekomstige mutatie zijn er 2 voorkomens van dit VBO:

- geldig van 01-07-1980 tot 01-07-2021
- geldig van 01-07-2021 tot <leeg> met nevenadres 12441

Vervolgens wordt op 02-04-2009 een mutatie gedaan van de oppervlakte van 180 naar 100 m<sup>2</sup>.

Deze mutatie zorgt ervoor dat zowel het actuele als het toekomstige voorkomen worden gewijzigd. Dus:

- het eerste, actuele voorkomen (met begindatum 01-07-1980, einddatum 01-07-2021, oppervlakte 180, nevenadres <leeg>) krijgt een einddatum van 02-04-2009
- er komt een nieuw actueel voorkomen met begindatum 02-04-2009 en einddatum 01-07-2021, oppervlakte 100 m<sup>2</sup> en nevenadres <leeg>
- het tweede, toekomstige voorkomen (met begindatum 01-07-2021 en einddatum <leeg>, oppervlakte 180 m<sup>2</sup> en nevenadres 12441) wordt inactief gemaakt. Dit voorkomen houdt begindatum 01-07-2021 en einddatum <leeg> maar wordt inactief.
- er wordt een nieuw, actief toekomstig voorkomen gemaakt met begindatum 01-07-2021 en einddatum <leeg>, oppervlakte 100 m<sup>2</sup> en nevenadres 12441.

**Verblijfsobject (indien de toekomstige mutatie door de tussentijdse mutatie komt te vervallen, wordt de (toekomstige) einddatum van het actuele voorkomen verwijderd)**

	Oorspronkelijk voorkomen	Nieuwe voorkomen
	<b>na mutatie</b>	
Verblijfsobjectidentificatie	123684	123684
Indicatie geconstateerd verblijfsobject	"N"	"N"
Aanduiding hoofdadres verblijfsobject	12922	12922
Aanduiding nevenadressen verblijfsobject	< leeg >	< leeg >
Verblijfsobjectgeometrie	xy-coördinaat	xy-coördinaat
Gebruiksdoel verblijfsobject	"woonfunctie"	"woonfunctie"
Oppervlakte verblijfsobject	180	100
Verblijfsobjectstatus	"Verblijfsobject in gebruik"	"Verblijfsobject in gebruik"
Pandrelatering	816	816
Datum begin geldigheid verblijfsobjectgegevens	01-07-1980	02-04-2009
Datum einde geldigheid verblijfsobjectgegevens	02-04-2009	01-07-2021
Aanduiding verblijfsobjectgegevens in onderzoek	"N"	"N"
Documentdatum mutatie verblijfsobject	12-02-2009	02-04-2009
Documentnummer mutatie verblijfsobject	24963	65432
	<b>Verblijfsobject (oude toekomstige voorkomen)</b>	
Verblijfsobjectidentificatie	123684	
Indicatie geconstateerd verblijfsobject	"N"	
Aanduiding hoofdadres verblijfsobject	12922	
Aanduiding nevenadressen verblijfsobject	12441	
Verblijfsobjectgeometrie	xy-coördinaat	Het toekomstige voorkomen
Gebruiksdoel verblijfsobject	"woonfunctie"	wordt op inactief gezet. De
Oppervlakte verblijfsobject	180	attribuutwaarden blijven
Verblijfsobjectstatus	"Verblijfsobject in gebruik"	verder ongewijzigd.
Pandrelatering	816	
Datum begin geldigheid verblijfsobjectgegevens	01-07-2021	
Datum einde geldigheid verblijfsobjectgegevens	< leeg >	
Aanduiding verblijfsobjectgegevens in onderzoek	"N"	
Documentdatum mutatie verblijfsobject	12-02-2009	
Documentnummer mutatie verblijfsobject	24963	
	<b>Verblijfsobject (nieuw actief toekomstig voorkomen)</b>	
Verblijfsobjectidentificatie	123684	123684
Indicatie geconstateerd verblijfsobject	"N"	"N"
Aanduiding hoofdadres verblijfsobject	12922	12922
Aanduiding nevenadressen verblijfsobject	12441	12441
Verblijfsobjectgeometrie	xy-coördinaat	xy-coördinaat
Gebruiksdoel verblijfsobject	"woonfunctie"	"woonfunctie"
Oppervlakte verblijfsobject	180	100
Verblijfsobjectstatus	"Verblijfsobject in gebruik"	"Verblijfsobject in gebruik"

Pandrelatering	816	816
Datum begin geldigheid verblijfsobjectgegevens	01-07-2021	01-07-2021
Datum einde geldigheid verblijfsobjectgegevens	< leeg >	< leeg >
Aanduiding verblijfsobjectgegevens in onderzoek	"N"	"N"
Documentdatum mutatie verblijfsobject	12-02-2009	02-04-2009
Documentnummer mutatie verblijfsobject	24963	24963

### 6.2.2 Wijzigingen op meerdere toekomstige mutaties

Indien meerdere toekomstige mutaties op één object zijn doorgevoerd en er vindt een tussentijdse mutatie plaats, dan zullen alle toekomstige mutaties op inactief gezet dienen te worden (te beginnen bij de mutatie die het verst in de toekomst ligt, vervolgens de op-één-na-verste, etc. De schil wordt in feite afgepeld en op inactief gezet totdat het actuele record is bereikt). Vervolgens wordt de nieuwe mutatie doorgevoerd. Daarna worden – indien nog van toepassing- de toekomstige mutaties weer opgevoerd.

## 6.3 Synchronisatie

Mutaties in de gemeentelijke BAG worden doorgegeven aan de Landelijke Voorziening BAG (BAGLV). In de BAGLV wordt een kopie bijgehouden van de gegevens in de gemeentelijke BAG. Dit gebeurt op basis van geautomatiseerd berichtenverkeer.

Het is mogelijk dat door technisch falen en het eventuele herstel daarvan ongewenste verschillen ontstaan tussen de gemeentelijke BAG en de BAGLV. Deze verschillen komen aan het licht op het moment dat het betreffende object gemuteerd wordt.

De BAGLV stuurt hierover een bericht aan de gemeentelijke BAG. Er worden vier verschillende soorten berichten onderkend.

Voor elk van deze vier soorten berichten beschrijft dit hoofdstuk van het processenhandboek hoe deze verschillen moeten worden gecorrigeerd.

Hoe dergelijke verschillen kunnen zijn ontstaan wordt hier niet behandeld. Als alle mechanismen rondom het berichtenverkeer tussen gemeentelijke BAG en de BAGLV naar behoren functioneren zullen deze verschillen in niet optreden.

### 6.3.1 Melding VAL001: Bericht dat te muteren voorkomen niet gevonden kan worden op basis van ID en begindatum

Als de begindatum van het te muteren object in het mutatiebericht afwijkt van de begindatum van het object in de LV BAG, geeft de BAGLV de melding VAL001. De voorgenomen mutatie wordt afgekeurd.

VAL001 Was object niet gelijk aan de (BAG)LV versie

Bij ontvangst van een dergelijke melding is het zaak na te gaan wat er verkeerd gaat. Het kan bijvoorbeeld zijn dat een eerdere mutatie niet verwerkt is. Een oplossing voor de afkeuring is in dat geval ervoor zorgen dat de oorspronkelijke mutatie alsnog wordt doorgevoerd en vervolgens de mutatie nogmaals aan te bieden. De situatie kan ook hersteld door de gemeente hersteld worden door de gemeentelijke BAG een synchronisatiebericht te laten sturen aan de LV BAG met de correcte levenscyclus van het betreffende object.

### Voorbeeld:

Na het opvoeren van een nummeraanduiding met begindatum 01-01-2013 is de volgende mutatie in de vorm van de toekenning van een postcode met begindatum 07-01-2013 niet verwerkt in de LV BAG. Op 01-05-2013 wordt een hernummering doorgevoerd en aangeboden aan de LV BAG.

In het mutatiebericht staat vermeld dat het te muteren object begindatum 07-01-2013 heeft. Aangezien in de LV BAG het laatste voorkomen begindatum 01-01-2013 heeft wordt de mutatie afgekeurd met foutcode VAL001.

Als de gemeente eerst alsnog de mutatie doorvoert waarin de postcode wordt toegekend dan kan vervolgens de hernummering nog eens worden doorgevoerd. Er kan ook gekozen worden een synchronisatiebericht te sturen zodat de juiste levenscyclus in de LV BAG wordt opgenomen.

Beginsituatie:

Nummeraanduiding	Historisch voorkomen na mutatie	Nieuwe voorkomen
Identificatiecode nummeraanduiding	< leeg >	12854
Datum begin geldigheid nummeraanduidinggegevens	< leeg >	01-01-2013
Datum einde geldigheid nummeraanduidinggegevens	< leeg >	< leeg >
Huisnummer	< leeg >	41
Indicatie geconstateerde nummeraanduiding	< leeg >	"N"
Huisletter	< leeg >	< leeg >
Huisnummertoevoeging	< leeg >	< leeg >
Postcode	< leeg >	< leeg >
Identificatiecode bijbehorende woonplaats	< leeg >	< leeg >
Aanduiding nummeraanduidinggegevens in onderzoek	< leeg >	"N"
Identificatiecode bijbehorende openbare ruimte	< leeg >	106
Type adresseerbaar object	< leeg >	"Verblijfsobject"
Documentdatum mutatie nummeraanduiding	< leeg >	01-01-2013
Documentnummer mutatie nummeraanduiding	< leeg >	36483
Nummeraanduidingstatus	< leeg >	"Naamgeving uitgegeven"

Voorgenomen mutatie:

Nummeraanduiding	Historisch voorkomen na mutatie	Nieuwe voorkomen
Identificatiecode nummeraanduiding	12854	12854
Datum begin geldigheid nummeraanduidinggegevens	07-01-2013	01-05-2013
Datum einde geldigheid nummeraanduidinggegevens	01-05-2013	< leeg >
Huisnummer	41	42
Indicatie geconstateerde nummeraanduiding	"N"	"N"
Huisletter	< leeg >	< leeg >
Huisnummertoevoeging	< leeg >	< leeg >
Postcode	1954ML	1954ML
Identificatiecode bijbehorende woonplaats	< leeg >	< leeg >
Aanduiding nummeraanduidinggegevens in onderzoek	"N"	"N"
Identificatiecode bijbehorende openbare ruimte	106	106
Type adresseerbaar object	"Verblijfsobject"	"Verblijfsobject"
Documentdatum mutatie nummeraanduiding	01-07-1980	01-05-2013
Documentnummer mutatie nummeraanduiding	37468	38016
Nummeraanduidingstatus	"Naamgeving uitgegeven"	"Naamgeving uitgegeven"

Deze voorgenomen mutatie leidt tot foutmelding VAL001 op wat inhoudt dat de begindatum van het te muteren object in de LV BAG afwijkt van de begindatum van het te muteren object in het mutatiebericht van de gemeente.

De reactie van de gemeentelijke BAG hierop is

1 het alsnog doorvoeren van de voorgaande mutatie zodat de uitgangssituatie in de gemeentelijke BAG en de LV BAG weer gelijk zijn. Vervolgens kan de mutatie nogmaals aangeboden worden.

2. Een synchronisatie bericht sturen met daarin de levenscyclus van het betreffende BAG object, zodat de

situatie in de LV BAG en de gemeentelijke BAG weer gelijk is.

### 6.3.2 Melding VAL008: Bericht dat het te muteren object niet bestaat

Als in een mutatiebericht het te wijzigen object in de BAGLV ontbreekt, geeft de BAGLV de melding VAL008. De voorgenomen mutatie wordt afgekeurd.

VAL008 Het BAG object is onbekend

Bij ontvangst van een dergelijke melding is het zaak dat het te muteren object alsnog wordt opgevoerd. Vervolgens kan de mutatie alsnog worden doorgevoerd. Aangezien het niet mogelijk is objecten op te voeren via synchronisatie, biedt synchronisatie in dit geval geen uitkomst.

#### Voorbeeld:

Het opvoeren van een verblijfsobject met begindatum 01-01-2013 is afgekeurd door de BAGLV. De gemeente heeft op basis van deze foutmelding geen actie ondernomen, waardoor het verblijfsobject niet bestaat in de LV BAG. De gemeente wijzigt het gebruiksdoel van het verblijfsobject met begindatum 01-04-2013 en stuurt deze wijziging naar de LV BAG. Het te muteren object bestaat niet in de LV BAG en dus wordt de mutatie afgekeurd met foutmelding VAL008.

De beginsituatie hieronder beschrijft de bij de gemeente bekende versies.

Beginsituatie:

Verblijfsobject	Historisch voorkomen na mutatie	Nieuwe voorkomen
Verblijfsobjectidentificatie	< leeg >	< leeg >
Datum begin geldigheid verblijfsobjectgegevens	< leeg >	< leeg >
Datum einde geldigheid verblijfsobjectgegevens	< leeg >	< leeg >
Indicatie geconstateerd verblijfsobject	< leeg >	< leeg >
Aanduiding hoofdadres verblijfsobject	< leeg >	< leeg >
Aanduiding nevenadressen verblijfsobject	< leeg >	< leeg >
Verblijfsobjectgeometrie	< leeg >	< leeg >
Gebruiksdoel verblijfsobject	< leeg >	< leeg >
Oppervlakte verblijfsobject	< leeg >	< leeg >
Verblijfsobjectstatus	< leeg >	< leeg >
Pandrelatering	< leeg >	< leeg >
Aanduiding verblijfsobjectgegevens in onderzoek	< leeg >	< leeg >
Documentdatum mutatie verblijfsobject	< leeg >	< leeg >
Documentnummer mutatie verblijfsobject	< leeg >	< leeg >
Voorgenomen mutatie:		

Verblijfsobject	Historisch voorkomen na mutatie	Nieuwe voorkomen
Verblijfsobjectidentificatie	124695	124695
Datum begin geldigheid verblijfsobjectgegevens	01-01-2013	01-04-2013
Datum einde geldigheid verblijfsobjectgegevens	01-04-2013	<leeg>
Indicatie geconstateerd verblijfsobject	"N"	"N"
Aanduiding hoofdadres verblijfsobject	12854	12854
Aanduiding nevenadressen verblijfsobject	< leeg >	< leeg >
Verblijfsobjectgeometrie	xy-coördinaat	xy-coördinaat
Gebruiksdoel verblijfsobject	"woonfunctie"	"winkelfunctie"

6.3.2 Melding VAL008: Bericht dat het te muteren object niet bestaat



Oppervlakte verblijfsobject	220	220
Verblijfsobjectstatus	"Verblijfsobject in gebruik"	"Verblijfsobject in gebruik"
Pandrelatering	11097	11097
Aanduiding verblijfsobjectgegevens in onderzoek	"N"	"N"
Documentdatum mutatie verblijfsobject	01-01-2013	01-04-2013
Documentnummer mutatie verblijfsobject	17328	18021

Deze mutatie leidt tot foutmelding VAL008 omdat het object niet bestaat in de LV BAG. De reactie van de gemeentelijke BAG hierop is het alsnog opvoeren van het object en daarna de mutatie nogmaals aan te bieden.

I

### 6.3.3 Melding VAL010: Bericht dat er nog volgrecords zijn

Als in een mutatiebericht de BAGLV recentere versies van een object bevat dan de gemeentelijke BAG, geeft de BAGLV de melding VAL010. De voorgenomen mutatie wordt afgekeurd.

VAL010 Er zijn nog volgende voorkomens

Bij ontvangst van een dergelijke melding moet de gemeentelijke BAG een synchronisatiebericht sturen aan de BAGLV met de correcte levenscyclus van het betreffende object.

#### Voorbeeld:

Na het opvoeren van een pand is de pandstatus aangepast naar "Bouw gestart".

Door een technisch defect is in de gemeentelijke BAG deze laatste mutatie van het pand verloren.

Hierdoor heeft de BAGLV een recentere versie van het pand.

De beginsituatie hieronder beschrijft de bij de gemeente bekende versie.

Beginsituatie:

Pand	Historisch voorkomen na mutatie	Nieuwe voorkomen
Pandidentificatie	< leeg >	11097
Datum begin geldigheid pandgegevens	< leeg >	01-07-2007
Datum einde geldigheid pandgegevens	< leeg >	< leeg >
Indicatie geconstateerd pand	< leeg >	"N"
Pandgeometrie	< leeg >	Reeks voorlopige coördinaten (omtrek)
Oorspronkelijk bouwjaar pand	< leeg >	2007
Pandstatus	< leeg >	"Bouwvergunning verleend"
Aanduiding pandgegevens in onderzoek	< leeg >	"N"
Documentdatum mutatie pand	< leeg >	31-01-2006
Documentnummer mutatie pand	< leeg >	14389

Later wordt de wijziging van de pandstatus opnieuw uitgevoerd op basis van een ander brondocument.

Voorgenomen mutatie:

Pand	Historisch voorkomen na mutatie	Nieuwe voorkomen
Pandidentificatie	11097	11097
Datum begin geldigheid pandgegevens	01-07-2007	12-01-2008
Datum einde geldigheid pandgegevens	12-01-2008	< leeg >
Indicatie geconstateerd pand	"N"	"N"
Pandgeometrie	Reeks voorlopige coördinaten (omtrek)	Reeks voorlopige coördinaten (omtrek)

6.3.2 Melding VAL008: Bericht dat het te muteren object niet bestaat

Oorspronkelijk bouwjaar pand	2007	2007
Pandstatus	"Bouwvergunning verleend"	"Bouw gestart"
Aanduiding pandgegevens in onderzoek	"N"	"N"
Documentdatum mutatie pand	31-01-2006	12-01-2008
Documentnummer mutatie pand	14389	14926

Deze mutatie leidt tot foutmelding VAL010 wat inhoudt dat de versie in de gemeentelijke BAG van voor de mutatie in de BAGLV wel voorkomt, maar niet de laatste versie is.

De reactie van de gemeentelijke BAG hierop is het controleren of de situatie in de LV BAG en de gemeentelijke BAG gelijk zijn. Dit kan het geval zijn als dezelfde mutatie twee maal is verstuurd. In dat geval hoeft er geen actie ondernomen te worden richting de LV BAG. Als dit niet het geval is kan de gemeente een synchronisatiebericht sturen met daarin de levenscyclus van het betreffende BAG object.

## 7 Processen BAG

In de voorgaande hoofdstukken zijn gebeurtenissen beschreven die aanleiding geven tot het opvoeren van objecten, het muteren van eigenschappen daarvan of het afvoeren van objecten. Bij elk van deze gebeurtenissen is aangegeven dat één of meerdere generieke registratieprocessen dienen te worden uitgevoerd. Voor een juiste uitvoering van die processen is tevens aangegeven welke attributen daarbij een bijzondere wijziging moeten ondergaan.

De generieke registratieprocessen zullen hierna worden samengevat. Het zijn deze registratieprocessen die een belangrijke rol spelen bij het feitelijk beheren van de Basisregistraties voor Adressen en Gebouwen.

### 7.1 Panden en verblijfsobjecten

#### 7.1.1 Opvoeren pand

Als een nieuw pand ontstaat, worden de onderstaande gegevens ingevoerd:

##### **PAND**

55.01	Pandidentificatie	Toekenning en opname
55.02	Indicatie geconstateerd pand	Toekenning waarde "N" tenzij bij de gebeurtenis anders is aangegeven
55.20	Pandgeometrie	Opname voorlopige pandgeometrie
55.30	Oorspronkelijk bouwjaar pand	Opname indicatief bouwjaar
55.31	Pandstatus	Toekenning status
55.91	Datum begin geldigheid pandgegevens	Opname ingangsdatum
55.93	Aanduiding pandgegevens in onderzoek	Toekenning waarde "N"
55.97	Documentdatum mutatie pand	Opname datum document
55.98	Documentnummer mutatie pand	Opname nummer document

Bij het opvoeren van een pand in de registratie moeten alle verplichte gegevens worden ingevuld. Het gegeven pandgeometrie is ook een verplicht gegeven. Omdat bij het opvoeren van een pand de definitieve geometrie in de meeste gevallen niet bekend zal zijn (bijvoorbeeld bij het verlenen van een omgevingsvergunning voor nieuwbouw), wordt in deze gevallen de voorlopige geometrie (een schets vanuit de bouwtekening) in de registratie opgenomen. Aan de status van het pand ("Bouwvergunning verleend" of "Bouw gestart" of "Pand in

gebruik (niet ingemeten)”) kan men dan zien dat de geometrische gegevens nog voorlopig zijn. Na het gereedkomen van het pand is dan nog gedurende een half jaar de tijd om de definitieve geometrie te laten inmeten, en op te voeren in de registratie. Na opvoering van de definitieve geometrie wordt ook de pandstatus van “Pand in gebruik (niet ingemeten)” gewijzigd in “Pand in gebruik”, zodat afnemers weten dat de geometrie is ingemeten.

## 7.1.2 Muteren gegevens pand

Diverse gebeurtenissen kunnen leiden tot wijzigingen in de gegevens van een pand. De pandidentificatie is het enige attribuut dat daarbij nooit kan wijzigen. Onderstaande gegevens kunnen bij een mutatie wel worden gewijzigd:

### PAND

55.02	Indicatie geconstateerd pand	Toegestane waarden: "J" en "N"
55.20	Pandgeometrie	Voorlopige of definitieve pandgeometrie
55.30	Oorspronkelijk bouwjaar pand	Indicatief of definitief bouwjaar
55.31	Pandstatus	Status van het pand; voor toegestane waardenverzameling zie de Catalogus BAG.
55.91	Datum begin geldigheid pandgegevens	De ingangsdatum
55.93	Aanduiding pandgegevens in onderzoek	Toegestane waarden: "J" en "N"
55.97	Documentdatum mutatie pand	Datum van het document
55.98	Documentnummer mutatie pand	Nummer van het document

### 7.1.3 Afvoeren pand

Als een pand gesloopt is of op een andere wijze is beëindigd, worden onderstaande gegevens aangepast:

#### PAND

55.02	Indicatie geconstateerd pand	Toegestane waarden: "J" en "N"
55.31	Pandstatus	Status van het pand; voor toegestane waardenverzameling zie de Catalogus BAG
55.91	Datum begin geldigheid pandgegevens	De ingangsdatum
55.93	Aanduiding pandgegevens in onderzoek	Toegestane waarden: "J" en "N"
55.97	Documentdatum mutatie pand	Datum van het document
55.98	Documentnummer mutatie pand	Nummer van het document

In deze tabel is aangegeven dat de "datum begin geldigheid pandgegevens" bij de mutatie betrokken is. Dat kan verwarrend zijn: op het moment dat een pand wordt ingetrokken, wordt het betreffende pand historisch gemaakt door het toevoegen van een "datum einde geldigheid pand" onder het gelijktijdig invoeren van een nieuw voorkomen van het pand met de status "Pand gesloopt".

In dit processenhandboek wordt het historisch maken van het oude voorkomen (inclusief het invoeren van een "datum einde geldigheid pand") niet bij elke gebeurtenis expliciet beschreven, maar worden de wijzigingen aangegeven, die bij het nieuwe voorkomen moeten worden opgenomen. In dit geval heeft dit nieuwe voorkomen een status "Pand gesloopt" (of "Niet gerealiseerd pand") en een "datum begin geldigheid pand" maar geen "datum einde geldigheid pand".

Het actuele voorkomen is altijd het voorkomen zonder "datum einde geldigheid pand" of het voorkomen waarbij de datum van "vandaag" is gelegen tussen de datum begin geldigheid en de datum einde geldigheid.

#### 7.1.4 Opvoeren verblijfsobject

Als een nieuw verblijfsobject ontstaat, worden de onderstaande gegevens ingevoerd:

##### VERBLIJFSOBJECT

56.01	Verblijfsobjectidentificatie	Toekenning en opname
56.02	Indicatie geconstateerd verblijfsobject	Toekenning waarde "N" tenzij bij de gebeurtenis anders is aangegeven
56.10	Aanduiding hoofdadres verblijfsobject	Opname identificatienummer nummeraanduiding
56.11	Aanduiding nevenadressen verblijfsobject	Opname identificatienummers nummeraanduiding (optioneel)
56.20	Verblijfsobjectgeometrie	Opname voorlopige verblijfsobjectgeometrie
56.30	Gebruiksdoel verblijfsobject	Opname gebruiksdoelen uit omgevingsvergunning
56.31	Oppervlakte verblijfsobject	Opname oppervlakte uit omgevingsvergunning
56.32	Verblijfsobjectstatus	Toekenning status
56.90	Pandrelatering	Opname pandidentificatie bijbehorend pand
56.91	Datum begin geldigheid verblijfsobjectgegevens	Opname ingangsdatum
56.93	Aanduiding verblijfsobjectgegevens in onderzoek	Toekenning waarde "N"
56.97	Documentdatum mutatie verblijfsobject	Opname datum document
56.98	Documentnummer mutatie verblijfsobject	Opname nummer document

### 7.1.5 Muteren gegevens verblijfsobject

Diverse gebeurtenissen kunnen leiden tot wijzigingen in de gegevens van een verblijfsobject. De “verblijfsobjectidentificatie” en de “Aanduiding hoofdadres verblijfsobject” kunnen daarbij nooit wijzigen. Onderstaande gegevens kunnen bij een mutatie wel worden gewijzigd:

#### VERBLIJFSOBJECT

56.02	Indicatie geconstateerd verblijfsobject	Toegestane waarden: “J” en “N”
56.10	Aanduiding nevenadressen verblijfsobject	Identificatienummers van de nummeraanduiding
56.20	Verblijfsobjectgeometrie	Voorlopige of definitieve verblijfsobjectgeometrie
56.30	Gebruiksdoel verblijfsobject	Gebruiksdoelen uit omgevingsvergunning
56.31	Oppervlakte verblijfsobject	Oppervlakte uit omgevingsvergunning
56.32	Verblijfsobjectstatus	Status van het verblijfsobject; voor toegestane waardenverzameling zie de Catalogus BAG
56.90	Pandrelatering	Pandidentificatie bijbehorend pand
56.91	Datum begin geldigheid verblijfsobjectgegevens	Ingangsdatum
56.93	Aanduiding verblijfsobjectgegevens in onderzoek	Toegestane waarden: “J” en “N”
56.97	Documentdatum mutatie verblijfsobject	Datum van het document
56.98	Documentnummer mutatie verblijfsobject	Nummer van het document



### 7.1.6 Afvoeren verblijfsobject

Als een pand gesloopt is of op een andere wijze is beëindigd en één of meer verblijfsobjecten maakten deel uit van dat pand, dan worden van dit verblijfsobject(en) de onderstaande gegevens aangepast:

#### VERBLIJFSOBJECT

56.02	Indicatie geconstateerd verblijfsobject	Toegestane waarden: "J" en "N"
56.32	Verblijfsobjectstatus	Status van het verblijfsobject; voor toegestane waardenverzameling zie de Catalogus BAG
56.91	Datum begin geldigheid verblijfsobjectgegevens	De ingangsdatum
56.93	Aanduiding verblijfsobjectgegevens in onderzoek	Toegestane waarden: "J" en "N"
56.97	Documentdatum mutatie verblijfsobject	Datum van het document
56.98	Documentnummer mutatie verblijfsobject	Nummer van het document

In deze tabel is aangegeven dat de "datum begin geldigheid verblijfsobjectgegevens" bij de mutatie betrokken is. Dat kan verwarrend zijn: op het moment dat een verblijfsobject wordt ingetrokken, wordt het betreffende verblijfsobject historisch gemaakt door het toevoegen van een "datum einde geldigheid verblijfsobject" onder het gelijktijdig invoeren van een nieuw voorkomen van het verblijfsobject met de status "Verblijfsobject ingetrokken". In dit processenhandboek wordt het historisch maken van het oude voorkomen (inclusief het invoeren van een "datum einde geldigheid verblijfsobject") niet bij elke gebeurtenis expliciet beschreven, maar worden de wijzigingen aangegeven, die bij het nieuwe voorkomen moeten worden opgenomen. In dit geval heeft dit nieuwe voorkomen een status "Verblijfsobject ingetrokken" (of "Niet gerealiseerd verblijfsobject") en een "datum begin geldigheid verblijfsobject" maar geen "datum einde geldigheid verblijfsobject".

Het actuele voorkomen is altijd het voorkomen zonder "datum einde geldigheid verblijfsobject" of het voorkomen waarbij de datum van "vandaag" is gelegen tussen de datum begin geldigheid en de datum einde geldigheid.

## 7.2 Standplaatsen en ligplaatsen

### 7.2.1 Opvoeren standplaats

Als een standplaats ontstaat worden de volgende gegevens ingevoerd:

#### STANDPLAATS

57.01	Standplaatsidentificatie	Toekenning en opname
57.02	Indicatie geconstateerde standplaats	Toekenning waarde "J/N"
57.03	Standplaatsstatus	Toekenning status "Plaats aangewezen"
57.10	Aanduiding hoofdadres standplaats	Opname identificatienummer nummeraanduiding
57.11	Aanduiding nevenadressen standplaats	Opname identificatienummers nummeraanduiding (optioneel)
57.20	Standplaatsgeometrie	Opname standplaatsgeometrie
57.93	Aanduiding standplaatsgegevens in onderzoek	Toekenning waarde "N"
57.91	Datum begin geldigheid standplaatsgegevens	Opname ingangsdatum
57.97	Documentdatum mutatie standplaats	Opname datum aanwijzingsbesluit
57.98	Documentnummer mutatie standplaats	Opname nummer aanwijzingsbesluit

## 7.2.2 Muteren gegevens standplaats

Diverse gebeurtenissen kunnen leiden tot wijzigingen in de gegevens van een standplaats. De “standplaatsidentificatie”, “standplaatsstatus” en de “Aanduiding hoofdadres standplaats” kunnen daarbij nooit wijzigen. Onderstaande gegevens kunnen bij een mutatie wel worden gewijzigd:

### STANDPLAATS

57.02	Indicatie geconstateerde standplaats	Toegestane waarden: “J” en “N”
57.11	Aanduiding nevenadressen standplaats	Identificatienummers van de nummeraanduiding
57.20	Standplaatsgeometrie	Standplaatsgeometrie
57.93	Aanduiding standplaatsgegevens in onderzoek	Toegestane waarden: “J” en “N”
57.91	Datum begin geldigheid standplaatsgegevens	Ingangsdatum mutatie
57.97	Documentdatum mutatie standplaats	Datum van het document
57.98	Documentnummer mutatie standplaats	Nummer van het document

### 7.2.3 Afvoeren standplaats

Als een standplaats wordt ingetrokken worden de volgende gegevens bijgewerkt:

#### STANDPLAATS

57.02	Indicatie geconstateerde standplaats	Toegestane waarden: "J" en "N"
57.03	Standplaatsstatus	Toekenning status "Plaats ingetrokken"
57.91	Datum begin geldigheid standplaatsgegevens	Opname ingangsdatum
57.93	Aanduiding standplaatsgegevens in onderzoek	Toegestane waarden: "J" en "N"
57.97	Documentdatum mutatie standplaats	Opname datum intrekkingbesluit
57.98	Documentnummer mutatie standplaats	Opname nummer intrekkingbesluit

## 7.2.4 Opvoeren ligplaats

Als een ligplaats ontstaat worden de volgende gegevens ingevoerd:

### LIGPLAATS

58.01	Ligplaatsidentificatie	Toekenning en opname
58.02	Indicatie geconstateerde ligplaats	Toekenning waarde "J/N"
58.03	Ligplaatsstatus	Toekenning status "Plaats aangewezen"
58.10	Aanduiding hoofdadres ligplaats	Opname identificatienummer nummeraanduiding
58.11	Aanduiding nevenadressen ligplaats	Opname identificatienummers nummeraanduiding (optioneel)
58.20	Ligplaatsgeometrie	Opname ligplaatsgeometrie
58.91	Datum begin geldigheid ligplaatsgegevens	Opname ingangsdatum
58.93	Aanduiding ligplaatsgegevens in onderzoek	Toekenning waarde "N"
58.97	Documentdatum mutatie ligplaats	Opname datum aanwijzingsbesluit
58.98	Documentnummer mutatie ligplaats	Opname nummer aanwijzingsbesluit

## 7.2.5 Muteren gegevens ligplaats

Diverse gebeurtenissen kunnen leiden tot wijzigingen in de gegevens van een ligplaats. De “ligplaatsidentificatie”, “ligplaatsstatus” en de “Aanduiding hoofdadres ligplaats” kunnen daarbij nooit wijzigen. Onderstaande gegevens kunnen bij een mutatie wel worden gewijzigd:

### LIGPLAATS

58.02	Indicatie geconstateerde ligplaats	Toegestane waarden: “J” en “N”
58.11	Aanduiding nevenadressen ligplaats	Identificatienummers van de nummeraanduiding
58.20	Ligplaatsgeometrie	Ligplaatsgeometrie
58.93	Aanduiding ligplaatsgegevens in onderzoek	Toegestane waarden: “J” en “N”
58.91	Datum begin geldigheid ligplaatsgegevens	Ingangsdatum mutatie
58.97	Documentdatum mutatie ligplaats	Datum van het document
58.98	Documentnummer mutatie ligplaats	Nummer van het document

## 7.2.6 Afvoeren ligplaats

Als een ligplaats wordt ingetrokken worden de volgende gegevens bijgewerkt:

### LIGPLAATS

58.02	Indicatie geconstateerde ligplaats	Toegestane waarden: "J" en "N"
58.03	Ligplaatsstatus	Toekenning status "Plaats ingetrokken"
58.91	Datum begin geldigheid ligplaatsgegevens	Opname ingangsdatum
58.93	Aanduiding ligplaatsgegevens in onderzoek	Toegestane waarden: "J" en "N"
58.97	Documentdatum mutatie ligplaats	Opname datum intrekkingbesluit
58.98	Documentnummer mutatie ligplaats	Opname nummer intrekkingbesluit

## 7.3 Woonplaatsen, openbare ruimten, nummeraanduidingen

### 7.3.1 Opvoeren nummeraanduiding

Indien ten gevolge van een omgevingsvergunning er nieuwe verblijfsobjecten ontstaan, moeten aan deze verblijfsobjecten nummeraanduidingen toegekend worden. De volgende gegevens worden ingevoerd:

#### NUMMERAANDUIDING

11.02	Identificatiecode nummeraanduiding	Toekenning en opname
11.20	Huisnummer	Opname toegekend huisnummer
11.21	Indicatie geconstateerde nummeraanduiding	Toekenning waarde "N"
11.30	Huisletter	Opname toegekende huisletter (optioneel)
11.40	Huisnummertoevoeging	Opname toegekende huisnummertoevoeging (optioneel)
11.60	Postcode	Opname postcode van PostNL (optioneel)
11.61	Identificatiecode bijbehorende woonplaats	Opname identificatiecode omvattende woonplaats (optioneel)
11.62	Datum begin geldigheid nummeraanduidinggegevens	Opname ingangsdatum
11.64	Aanduiding nummeraanduidinggegevens in onderzoek	Toekenning waarde "N"
11.65	Identificatiecode bijbehorende openbare ruimte	Opname identificatiecode gerelateerde openbare ruimte
11.66	Type adresseerbaar object	Opname typering van het adresseerbaar object
11.67	Documentdatum mutatie nummeraanduiding	Opname datum besluit nummeraanduiding
11.68	Documentnummer mutatie nummeraanduiding	Opname nummerbesluit nummeraanduiding
11.69	Nummeraanduidingstatus	Toekenning waarde "Naamgeving uitgegeven"



### 7.3.2 Muteren gegevens nummeraanduiding

Indien een nummeraanduiding moet worden aangepast, kunnen de volgende gegevens worden gewijzigd:

#### NUMMERAANDUIDING

11.20	Huisnummer	Opname toegekend huisnummer
11.21	Indicatie geconstateerde nummeraanduiding	Toekenning waarde
11.30	Huisletter	Opname toegekende huisletter (optioneel)
11.40	Huisnummertoevoeging	Opname toegekende huisnummertoevoeging (optioneel)
11.60	Postcode	Opname postcode van PostNL (optioneel)
11.61	Identificatiecode bijbehorende woonplaats	Opname identificatiecode omvattende woonplaats (optioneel)
11.62	Datum begin geldigheid nummeraanduidinggegevens	Opname ingangsdatum
11.64	Aanduiding nummeraanduidinggegevens in onderzoek	Toekenning waarde
11.65	Identificatiecode bijbehorende openbare ruimte	Opname identificatiecode gerelateerde openbare ruimte
11.66	Type adresseerbaar object	Opname typering van het adresseerbaar object
11.67	Documentdatum mutatie nummeraanduiding	Opname datum besluit nummeraanduiding
11.68	Documentnummer mutatie nummeraanduiding	Opname nummerbesluit nummeraanduiding
11.69	Nummeraanduidingstatus	Opname correcte nummeraanduidingstatus

Let op: in het geval van een henummering wijzigt de "Identificatiecode nummeraanduiding" niet.

### 7.3.3 Afvoeren nummeraanduiding

Als een nummeraanduiding wordt ingetrokken, worden de onderstaande gegevens gewijzigd:

#### NUMMERAANDUIDING

11.21	Indicatie geconstateerde nummeraanduiding	Toekenning waarde
11.62	Datum begin geldigheid nummeraanduidinggegevens	Opname ingangsdatum
11.64	Aanduiding nummeraanduidinggegevens in onderzoek	Toekenning waarde
11.67	Documentdatum mutatie nummeraanduiding	Opname datum besluit
11.68	Documentnummer mutatie nummeraanduiding	Opname nummerbesluit
11.69	Nummeraanduidingstatus	Toekenning waarde "Naamgeving ingetrokken"

Als een nummeraanduiding wordt ingetrokken, wordt daarover tevens een bericht gestuurd naar PostNL.

In deze tabel is aangegeven dat de "datum begin geldigheid nummeraanduidinggegevens" bij de mutatie betrokken is. Dat kan verwarrend zijn: op het moment dat een nummeraanduiding wordt ingetrokken, wordt de betreffende nummeraanduiding historisch gemaakt door het toevoegen van een "datum einde geldigheid nummeraanduiding" onder het gelijktijdig invoeren van een nieuw voorkomen van het nummeraanduiding met de status "Naamgeving ingetrokken". In dit processenhandboek wordt het historisch maken van het oude voorkomen (inclusief het invoeren van een "datum einde geldigheid nummeraanduiding") niet expliciet beschreven, maar worden de wijzigingen aangegeven, die bij het nieuwe voorkomen moeten worden opgenomen. In dit geval heeft dit nieuwe voorkomen een status "Naamgeving ingetrokken" en een "datum begin geldigheid nummeraanduiding" maar geen "datum einde geldigheid nummeraanduiding".

Het actuele voorkomen is altijd het voorkomen zonder "datum einde geldigheid nummeraanduiding" of het voorkomen waarbij de datum van "vandaag" is gelegen tussen de datum begin geldigheid en de datum einde geldigheid.

### 7.3.4 Opvoeren openbare ruimte

Als een openbare ruimte wordt benoemd, worden de onderstaande gegevens ingevoerd:

#### OPENBARE RUIMTE

11.01	Identificatiecode openbare ruimte	Toekenning en opname
11.10	Naam openbare ruimte	Opname toegekende naam openbare ruimte
11.11	Indicatie geconstateerde openbare ruimte	Toekenning waarde "N"
11.12	Datum begin geldigheid gegevens openbare ruimte	Opname ingangsdatum
11.14	Aanduiding gegevens openbare ruimte in onderzoek	Toekenning waarde "N"
11.15	Identificatiecode bijbehorende woonplaats	Opname identificatiecode omvattende woonplaats
11.16	Type openbare ruimte	Opname typering van de openbare ruimte
11.17	Documentdatum mutatie openbare ruimte	Opname datum besluit openbare ruimte
11.18	Documentnummer mutatie openbare ruimte	Opname nummerbesluit openbare ruimte
11.19	Status openbare ruimte	Toekenning waarde "Naamgeving uitgegeven"

### 7.3.5 Muteren gegevens openbare ruimte

Als een openbare ruimte moet worden aangepast, kunnen de volgende gegevens worden gewijzigd:

#### OPENBARE RUIMTE

11.10	Naam openbare ruimte	Opname nieuwe toegekende naam openbare ruimte
11.11	Indicatie geconstateerde openbare ruimte	Toekenning waarde
11.12	Datum begin geldigheid gegevens openbare ruimte	Opname ingangsdatum
11.14	Aanduiding gegevens openbare ruimte in onderzoek	Toekenning waarde
11.15	Identificatiecode bijbehorende woonplaats	Opname identificatiecode omvattende woonplaats
11.16	Type openbare ruimte	Opname typering van de openbare ruimte
11.17	Documentdatum mutatie openbare ruimte	Opname datum besluit hernoemen openbare ruimte
11.18	Documentnummer mutatie openbare ruimte	Opname nummerbesluit hernoemen openbare ruimte

### 7.3.6 Afvoeren openbare ruimte

Als een openbare ruimte wordt ingetrokken, worden de onderstaande gegevens gewijzigd:

#### OPENBARE RUIMTE

11.12	Datum begin geldigheid gegevens openbare ruimte	Opname ingangsdatum
11.17	Documentdatum mutatie openbare ruimte	Opname datum besluit intrekking openbare ruimte
11.18	Documentnummer mutatie openbare ruimte	Opname nummerbesluit intrekking openbare ruimte
11.19	Status openbare ruimte	Toekenning waarde "Naamgeving ingetrokken"

### 7.3.7 Opvoeren woonplaats

Als een woonplaats wordt benoemd, worden de onderstaande gegevens ingevoerd:

#### WOONPLAATS

11.03	Woonplaatsidentificatie	Opname toegekende woonplaatscode
11.70	Woonplaatsnaam	Opname toegekende woonplaatsnaam
11.71	Woonplaatsgeometrie	Opname geometrie begrenzing benoemde woonplaats
11.72	Indicatie geconstateerde woonplaats	Toekenning waarde "N"
11.73	Datum begin geldigheid woonplaatsgegevens	Opname ingangsdatum
11.75	Aanduiding woonplaatsgegevens in onderzoek	Toekenning waarde "N"
11.77	Documentdatum mutatie woonplaats	Opname datum woonplaatsbesluit
11.78	Documentnummer mutatie woonplaats	Opname nummer woonplaatsbesluit
11.79	Woonplaatsstatus	Toekenning waarde "Woonplaats aangewezen"

### 7.3.8 Muteren gegevens woonplaats

Als een woonplaats wordt gewijzigd, kunnen de onderstaande gegevens worden gewijzigd:

#### WOONPLAATS

11.70	Woonplaatsnaam	Opname toegekende woonplaatsnaam
11.71	Woonplaatsgeometrie	Opname gewijzigde geometrie (alleen bij kleine grenswijzigingen ten gevolge van inmeten)
11.72	Indicatie geconstateerde woonplaats	Toekenning waarde "J/N"
11.73	Datum begin geldigheid woonplaatsgegevens	Opname ingangsdatum
11.75	Aanduiding woonplaatsgegevens in onderzoek	Toekenning waarde "J/N"
11.77	Documentdatum mutatie woonplaats	Opname datum besluit hernoemen woonplaats
11.78	Documentnummer mutatie woonplaats	Opname nummerbesluit hernoemen woonplaats

### 7.3.9 Afvoeren woonplaats

Als een woonplaats wordt ingetrokken, worden de onderstaande gegevens gewijzigd:

#### WOONPLAATS

11.73	Datum begin geldigheid woonplaatsgegevens	Opname ingangsdatum
11.77	Documentdatum mutatie woonplaats	Opname datum besluit intrekking woonplaats
11.78	Documentnummer mutatie woonplaats	Opname nummerbesluit intrekking woonplaats
11.79	Woonplaatsstatus	Toekenning waarde "Woonplaats ingetrokken"



## 8 Bijlage 1

In deze bijlage wordt een overzicht gegeven welke attributen wijzigen ten gevolge van de verschillende gebeurtenissen.

Een dergelijk schema brengt de relatie tussen een gebeurtenis en een attribuut terug tot een korte aanduiding, waarbij nuances verloren gaan. Voor details en exacte beschrijving blijven de beschrijvingen van de gebeurtenissen vanzelfsprekend leidend.

In dit overzicht is aangegeven welke attributen zeker wijzigen (“z”) of mogelijk wijzigen (“m”) bij een bepaalde gebeurtenis.

Zo is het bijvoorbeeld bij het verlenen van een omgevingsvergunning mogelijk (“m”), dat er gegevens van een nummeraanduiding wijzigen, namelijk in die gevallen, dat er sprake is van een verblijfsobject en dus een nummeraanduiding. Als er door de omgevingsvergunning een pand zonder verblijfsobject ontstaat, wijzigen er geen attributen van een nummeraanduiding.

Verder geldt bijvoorbeeld bij de gebeurtenis “splitsen van een verblijfsobject” dat er een verblijfsobject (met nummeraanduiding) wordt ingetrokken en twee nieuwe verblijfsobjecten (met nummeraanduidingen) ontstaan. In onderstaand overzicht is dan bij bijvoorbeeld het attribuut verblijfsobjectidentificatie aangegeven, dat dat attribuut zeker (“z”) verandert, omdat dit attribuut bij minstens één van de betrokken verblijfsobjecten verandert. Bij de “oude” verblijfsobjecten verandert dit attribuut vanzelfsprekend niet.

Bovenstaande illustreert dat dit overzicht met kennis van zaken gelezen moet worden.

In het overzicht is het met de aanduiding “v” aangegeven als het betreffende attribuut wijzigt of kan wijzigen in het vorige voorkomen van het object; in het algemeen is dat het geval bij het attribuut “datum einde geldigheid”.

In onderstaand overzicht is aangegeven welke attributen (kunnen) wijzigen bij de verschillende gebeurtenissen.

		Ontvangen van een aanvraag voor een bouwvergunning	Verlenen van een bouwvergunning voor een "gebouw"	Ontvangst toegekende postcode van PostNL	Intrekken bouwvergunning of afzien van bouw	Melding of waarneming dat is gestart met de bouw	Melding of waarneming dat de bouw gebruiksgereed is	Beschikbaar komen van de ingemeten geometrie	Wijziging van gegevens bij verbouw	Verblijfsobject toevoegen aan pand	Samenvoegen en splitsen van verblijfsobjecten	Wijzigen gebruiksdoel	Melding of waarneming afzien van verbouwing	Verbouwing zonder vergunning	Hernummeren van een adresseerbaar object	Benoemen nevenadres	Intrekken nevenadres	Verlenen van een sloopvergunning	Intrekken sloopvergunning	Melding dat sloopwerkzaamheden afgerond zijn	Verdwijnen van objecten door calamiteiten
	<b>NUMMER- AANDUIDING</b>																				
11.02	Identificatiecode nummeraanduiding		m						m	z	z			m		z					
11.20	Huisnummer		m						m	z	z		m	m	m	z					
11.21	Indicatie geconstateerde nummeraanduiding									m				m							
11.30	Huisletter		m						m	z	m		m	m	m	m					
11.40	Huisnummer-toevoeging		m						m	m	m		m	m	m	m					
11.60	Postcode			z						m						m					
11.61	Identificatiecode bijbehorende woonplaats		m						m	m	m		m	m	m	m					
11.62	Datum begin geldigheid nummeraanduiding-gegevens		m	z	m				m	z	z		z	m	z	z	z			m	m
11.63	Datum einde geldigheid nummeraanduiding-gegevens			v	v				v		v		v	v	v		v			v	v
11.64	Aanduiding nummeraanduiding-gegevens in onderzoek									m				m							
11.65	Identificatiecode bijbehorende openbare ruimte		m						m	z	z		m	m	m	m					

		Ontvangen van een aanvraag voor een bouwvergunning	Verlenen van een bouwvergunning voor een "gebouw"	Ontvangst toegekende postcode van PostNL	Intrekken bouwvergunning of afzien van bouw	Melding of waarneming dat is gestart met de bouw	Melding of waarneming dat de bouw gebruiksgereed is	Beschikbaar komen van de ingemeten geometrie	Wijziging van gegevens bij verbouw	Verblijfsobject toevoegen aan pand	Samenvoegen en splitsen van verblijfsobjecten	Wijzigen gebruiksdoel	Melding of waarneming afzien van verbouwing	Verbouwing zonder vergunning	Hernummeren van een adresseerbaar object	Benoemen nevenadres	Intrekken nevenadres	Verlenen van een sloopvergunning	Intrekken sloopvergunning	Melding dat sloopwerkzaamheden afgerond zijn	Verdwijnen van objecten door calamiteiten	
	z = gegeven dat zeker gewijzigd wordt m = gegeven dat mogelijk gewijzigd wordt v = (mogelijk) gewijzigd gegeven bij vorige verschijningsvorm van dit object																					
11.66	Type adresseerbaar object		m						m	z	z			m		z						
11.67	Documentdatum mutatie nummeraanduiding		m	z	m				m	z	z		z	m	z	z					m	m
11.68	Documentnummer mutatie nummeraanduiding		m	z	m				m	z	z		z	m	z	z	z				m	m
11.69	Nummeraanduiding-status		m		m				m	z	z		z	m		z	z				m	m
	<b>PAND</b>																					
55.01	Pandidentificatie		z																			
55.02	Indicatie geconstateerd pand																					
55.20	Pandgeometrie		z					z	m					m								
55.30	Oorspronkelijk bouwjaar pand		z			m	m															
55.31	Pandstatus		z		z	z	z	z	m		m		z	m				z	z	z	z	z
55.91	Datum begin geldigheid pandgegevens		z		z	z	z	z	m		m		z	m				z		z	z	z
55.92	Datum einde geldigheid pandgegevens				v	v	v	v	v		v		v	v				v	z	v	v	v
55.93	Aanduiding pandgegevens in onderzoek													m						v		
55.97	Documentdatum mutatie pand		z		z	z	z	z	m		m		z	m				z	z	z	z	z
55.98	Documentnummer		z		z	z	z	z	m		m		z	m				z	z	z	z	z

		Ontvangen van een aanvraag voor een bouwvergunning	Verlenen van een bouwvergunning voor een "gebouw"	Ontvangst toegekende postcode van PostNL	Intrekken bouwvergunning of afzien van bouw	Melding of waarneming dat is gestart met de bouw	Melding of waarneming dat de bouw gebruiksgereed is	Beschikbaar komen van de ingemeten geometrie	Wijziging van gegevens bij verbouw	Verblijfsobject toevoegen aan pand	Samenvoegen en splitsen van verblijfsobjecten	Wijzigen gebruiksdoel	Melding of waarneming afzien van verbouwing	Verbouwing zonder vergunning	Hernummeren van een adresseerbaar object	Benoemen nevenadres	Intrekken nevenadres	Verlenen van een sloopvergunning	Intrekken sloopvergunning	Melding dat sloopwerkzaamheden afgerond zijn	Verdwijnen van objecten door calamiteiten	
	mutatie pand																					
	<b>VERBLIJFSOBJECT</b>																					
56.01	Verblijfsobject-identificatie		m					m	z	z				m								
56.02	Indicatie geconstateerd verblijfsobject								m					m								
56.10	Aanduiding hoofdadres verblijfsobject		m					m	z	z				m								
56.11	Aanduiding nevenadressen verblijfsobject		m					m	m	m				m		z	z					
56.20	Verblijfsobject-geometrie		m				m	m	z	m				m								
56.30	Gebruiksdoel verblijfsobject		m						z	m	z			m								
56.31	Oppervlakte verblijfsobject		m					m	z	m				m								
56.32	Verblijfsobjectstatus		m		m	m	m	m	z	m			m	m							m	m
56.90	Pandrelatering		m					m	z	m				m								
56.91	Datum begin geldigheid verblijfsobject-gegevens		m		m	m	m	m	z	m	z		m	m		z	z				m	m
56.92	Datum einde geldigheid verblijfsobject-gegevens				v	v	v	v		v	v	v	v			z	z				v	v
56.93	Aanduiding verblijfsobject-gegevens in onderzoek								m					m								

		Ontvangen van een aanvraag voor een bouwvergunning	Verlenen van een bouwvergunning voor een "gebouw"	Ontvangst toegekende postcode van PostNL	Intrekken bouwvergunning of afzien van bouw	Melding of waarneming dat is gestart met de bouw	Melding of waarneming dat de bouw gebruiksgereed is	Beschikbaar komen van de ingemeten geometrie	Wijziging van gegevens bij verbouw	Verblijfsobject toevoegen aan pand	Samenvoegen en splitsen van verblijfsobjecten	Wijzigen gebruiksdoel	Melding of waarneming afzien van verbouwing	Verbouwing zonder vergunning	Hernummeren van een adresseerbaar object	Benoemen nevenadres	Intrekken nevenadres	Verlenen van een sloopvergunning	Intrekken sloopvergunning	Melding dat sloopwerkzaamheden afgerond zijn	Verdwijnen van objecten door calamiteiten	
	z = gegeven dat zeker gewijzigd wordt m = gegeven dat mogelijk gewijzigd wordt v = (mogelijk) gewijzigd gegeven bij vorige verschijningsvorm van dit object																					
56.97	Documentdatum mutatie verblijfsobject		m		m	m	m	m	m	z	m	z	m	m		z	z				m	m
56.98	Documentnummer mutatie verblijfsobject		m		m	m	m	m	m	z	m	z	m	m		z	z				m	m

	z = gegeven dat zeker gewijzigd wordt m = gegeven dat mogelijk gewijzigd wordt v = (mogelijk) gewijzigd gegeven bij vorige verschijningsvorm van dit object	Benoemen van een standplaats of een ligplaats	Hernummeren van een standplaats of ligplaats	Intrekken van een standplaats of ligplaats	Benoemen van een openbare ruimte	Hernoemen van een openbare ruimte	Hernoemen van een openbare ruimte in de buurgemeente	Intrekken van een openbare ruimte	Gedeeltelijk hernoemen van een openbare ruimte	Wijzigen geometrie openbare ruimte	Ingrijpend wijzigen geometrie openbare ruimte	Benoemen van een woonplaats	Hernoemen van een woonplaats	Intrekken van een woonplaats	Kleine wijziging grens woonplaats	Wijzigen van de grens tussen twee woonplaatsen			
	<b>NUMMERAANDUIDING</b>																		
11.02	Identificatiecode nummeraanduiding	z																	
11.20	Huisnummer	z	m								m								
11.21	Indicatie geconstateerde nummeraanduiding																		
11.30	Huisletter	m	m								m								
11.40	Huisnummertoevoeging	m	m								m								
11.60	Postcode										m								m
11.61	Identificatiecode bijbehorende woonplaats	m	m																m
11.62	Datum begin geldigheid nummeraanduiding-gegevens	z	z	z					z		z								m
11.63	Datum einde geldigheid nummeraanduiding-gegevens		v	v					v		v								v
11.64	Aanduiding nummeraanduiding-gegevens in onderzoek																		
11.65	Identificatiecode bijbehorende openbare ruimte	z	m						z		m								
11.66	Type adresseerbaar object	z																	
11.67	Documentdatum mutatie nummeraanduiding	z	z	z					z		z								m
11.68	Documentnummer mutatie nummeraanduiding	z	z	z					z		z								m
11.69	Nummeraanduidingstatus	z		z															

	z = gegeven dat zeker gewijzigd wordt m = gegeven dat mogelijk gewijzigd wordt v = (mogelijk) gewijzigd gegeven bij vorige verschijningsvorm van dit object	Benoemen van een standplaats of een ligplaats	Hernummeren van een standplaats of ligplaats	Intrekken van een standplaats of ligplaats	Benoemen van een openbare ruimte	Hernoemen van een openbare ruimte	Hernoemen van een openbare ruimte in de buurgemeente	Intrekken van een openbare ruimte	Gedeeltelijk hernoemen van een openbare ruimte	Wijzigen geometrie openbare ruimte	Ingrijpend wijzigen geometrie openbare ruimte	Benoemen van een woonplaats	Hernoemen van een woonplaats	Intrekken van een woonplaats	Kleine wijziging grens woonplaats	Wijzigen van de grens tussen twee woonplaatsen		
	<b>OPENBARE RUIMTE</b>																	
11.01	Identificatiecode openbare ruimte				z				z		z							m
11.10	Naam openbare ruimte				z	z			z	m	z							m
11.11	Indicatie geconstateerde openbare ruimte																	
11.12	Datum begin geldigheid gegevens openbare ruimte				z	z		z	z	z	z							m
11.13	Datum einde geldigheid gegevens openbare ruimte					v		v	v	z	z							v
11.14	Aanduiding gegevens openbare ruimte in onderzoek																	m
11.15	Identificatiecode bijbehorende woonplaats				z				z		z							m
11.16	Type openbare ruimte				z				z		z							
11.17	Documentdatum mutatie openbare ruimte				z	z		z	z	z	z							m
11.18	Documentnummer mutatie openbare ruimte				z	z		z	z	z	z							m
11.19	Status openbare ruimte				z			z	z		z							m
	<b>WOONPLAATS</b>																	
11.03	Woonplaatsidentificatie											z						m
11.70	Woonplaatsnaam											z	z				m	
11.71	Woonplaatsgeometrie											z					z	z
11.72	Indicatie geconstateerde woonplaats																	
11.73	Datum begin geldigheid woonplaatsgegevens											z	z	z	z	z		

		Benoemen van een standplaats of een ligplaats	Hernummeren van een standplaats of ligplaats	Intrekken van een standplaats of ligplaats	Benoemen van een openbare ruimte	Hernoemen van een openbare ruimte	Hernoemen van een openbare ruimte in de buurgemeente	Intrekken van een openbare ruimte	Gedeeltelijk hernoemen van een openbare ruimte	Wijzigen geometrie openbare ruimte	Ingrijpend wijzigen geometrie openbare ruimte	Benoemen van een woonplaats	Hernoemen van een woonplaats	Intrekken van een woonplaats	Kleine wijziging grens woonplaats	Wijzigen van de grens tussen twee woonplaatsen
	z = gegeven dat zeker gewijzigd wordt m = gegeven dat mogelijk gewijzigd wordt v = (mogelijk) gewijzigd gegeven bij vorige verschijningsvorm van dit object															
11.74	Datum einde geldigheid woonplaatsgegevens												V	V	V	V
11.75	Aanduiding woonplaatsgegevens in onderzoek															
11.77	Documentdatum mutatie woonplaats											Z	Z	Z	Z	Z
11.78	Documentnummer mutatie woonplaats											Z	Z	Z	Z	Z
11.79	Woonplaatsstatus											Z		Z		m
	<b>LIGPLAATS</b>															
58.01	Ligplaatsidentificatie	m														
58.02	Indicatie geconstateerde ligplaats															
58.03	Ligplaatsstatus	m	m													
58.10	Aanduiding hoofdadres ligplaats	m														
58.11	Aanduiding nevenadressen ligplaats	m														
58.20	Ligplaatsgeometrie	m														
58.91	Datum begin geldigheid ligplaatsgegevens	m	m													
58.92	Datum einde geldigheid ligplaatsgegevens			v												
58.93	Aanduiding ligplaatsgegevens in onderzoek															
58.97	Documentdatum mutatie ligplaats	m	m													



	z = gegeven dat zeker gewijzigd wordt m = gegeven dat mogelijk gewijzigd wordt v = (mogelijk) gewijzigd gegeven bij vorige verschijningsvorm van dit object	Benoemen van een standplaats of een ligplaats	Hernummeren van een standplaats of ligplaats	Intrekken van een standplaats of ligplaats	Benoemen van een openbare ruimte	Hernoemen van een openbare ruimte	Hernoemen van een openbare ruimte in de buurgemeente	Intrekken van een openbare ruimte	Gedeeltelijk hernoemen van een openbare ruimte	Wijzigen geometrie openbare ruimte	Ingrijpend wijzigen geometrie openbare ruimte	Benoemen van een woonplaats	Hernoemen van een woonplaats	Intrekken van een woonplaats	Kleine wijziging grens woonplaats	Wijzigen van de grens tussen twee woonplaatsen				
58.98	Documentnummer mutatie ligplaats	m		m																
	<b>STANDPLAATS</b>																			
57.01	Standplaatsidentificatie	m																		
57.02	Indicatie geconstateerde standplaats																			
57.03	Standplaatsstatus	m		m																
57.10	Aanduiding hoofdadres standplaats	m																		
57.11	Aanduiding nevenadressen standplaats	m																		
57.20	Standplaatsgeometrie	m																		
57.91	Datum begin geldigheid standplaatsgegevens	m		m																
57.92	Datum einde geldigheid standplaatsgegevens			v																
57.93	Aanduiding standplaatsgegevens in onderzoek																			
57.97	Documentdatum mutatie standplaats	m		m																
57.98	Documentnummer mutatie standplaats	m		m																

		Object in onderzoek plaatsen	Onderzoek afgerond	Correctie / Mutatie naar aanleiding van signalering	Historisch maken onterecht opgevoerd object	Constatering nieuw object	Archivering bestaand object na constatering	Heropname legitiem gegeven	Archivering geconstateerd object	Formalisering geconstateerd object	Scenario 1a: Samenvoeging van gemeenten (fusie)	Scenario 1b: Samenvoeging van gemeenten met woonplaatssamenvoeging	Scenario 2a: Grenswijziging door overhevelen van hele woonplaatsen	Scenario 2b: Grenswijziging door overhevelen en samenvoegen van hele woonplaatsen	Scenario 3a: Grenswijziging door overhevelen van woonplaatsdeel en vorming van nieuwe woonplaats	Scenario 3b: Grenswijziging door overhevelen van woonplaatsdeel en woonplaatssamenvoeging	(Wijzigingen op) toekomstige mutaties	Melding_VAL001 / VAL008 / VAL010
	<b>NUMMER-AANDUIDING</b>																	
	11.02	Identificatiecode nummeraanduiding				m												
	11.20	Huisnummer		m	m	m		m		m							m	m
	11.21	Indicatie geconstateerde nummeraanduiding		m	m	m				m								m
	11.30	Huisletter		m	m	m		m		m							m	m
	11.40	Huisnummertoevoeging		m	m	m		m		m							m	m
	11.60	Postcode		m	m							m		m	m	m	m	m
	11.61	Identificatiecode bijbehorende woonplaats		m	m	m				m		m		m	m	m	m	m
	11.62	Datum begin geldigheid nummeraanduiding-gegevens	m	m	m	m	m	m	m	m		m		m	m	m	m	m
	11.63	Datum einde geldigheid nummeraanduiding-gegevens	v	v	v	v		v	v	v		v		v	v	v	v	m
	11.64	Aanduiding nummeraanduiding-gegevens in onderzoek	m	m	m		m	m	m	m								m
	11.65	Identificatiecode bijbehorende openbare ruimte		m	m		m		m	m							m	m
	11.66	Type adresseerbaar					m											m

		Object in onderzoek plaatsen	Onderzoek afgerond	Correctie / Mutatie naar aanleiding van signalering	Historisch maken onterecht opgevoerd object	Constatering nieuw object	Archivering bestaand object na constatering	Heropname legitiem gegeven	Archivering geconstateerd object	Formalisering geconstateerd object	Scenario 1a: Samenvoeging van gemeenten (fusie)	Scenario 1b: Samenvoeging van gemeenten met woonplaatssamenvoeging	Scenario 2a: Grenswijziging door overhevelen van hele woonplaatsen	Scenario 2b: Grenswijziging door overhevelen en samenvoegen van hele woonplaatsen	Scenario 3a: Grenswijziging door overhevelen van woonplaatsdeel en vorming van nieuwe woonplaats	Scenario 3b: Grenswijziging door overhevelen van woonplaatsdeel en woonplaatssamenvoeging	(Wijzigingen op) toekomstige mutaties	Melding_VAL001 / VAL008 / VAL010
	z = gegeven dat zeker gewijzigd wordt m = gegeven dat mogelijk gewijzigd wordt v = (mogelijk) gewijzigd gegeven bij vorige verschijningsvorm van dit object																	
	object																	
11.67	Documentdatum mutatie nummeraanduiding	m	m	m	m	m	m	m	m	m		m		m	m	m	m	m
11.68	Documentnummer mutatie nummeraanduiding	m	m	m	m	m	m	m	m	m		m		m	m	m	m	m
11.69	Nummeraanduiding-status		m	m	m	m	m		m								m	m
	<b>OPENBARE RUIMTE</b>																	
11.01	Identificatiecode openbare ruimte					m												
11.10	Naam openbare ruimte		m	m		m		m		m							m	m
11.11	Indicatie geconstateerde openbare ruimte		m	m		m				m								m
11.12	Datum begin geldigheid gegevens openbare ruimte	m	m	m	m	m	m	m	m	m		z		z	z	z	m	m
11.13	Datum einde geldigheid gegevens openbare ruimte	v	v	v	v		v	v	v	v		v		v	v	v	v	m
11.14	Aanduiding gegevens openbare ruimte in onderzoek	m	m	m		m	m	m	m	m								m
11.15	Identificatiecode		m	m		m				m		z		z	z	z	m	m

		Object in onderzoek plaatsen	Onderzoek afgerond	Correctie / Mutatie naar aanleiding van signalering	Historisch maken onterecht opgevoerd object	Constatering nieuw object	Archivering bestaand object na constatering	Heropname legitiem gegeven	Archivering geconstateerd object	Formalisering geconstateerd object	Scenario 1a: Samenvoeging van gemeenten (fusie)	Scenario 1b: Samenvoeging van gemeenten met woonplaatssamenvoeging	Scenario 2a: Grenswijziging door overhevelen van hele woonplaatsen	Scenario 2b: Grenswijziging door overhevelen en samenvoegen van hele woonplaatsen	Scenario 3a: Grenswijziging door overhevelen van woonplaatsdeel en vorming van nieuwe woonplaats	Scenario 3b: Grenswijziging door overhevelen van woonplaatsdeel en woonplaatssamenvoeging	(Wijzigingen op) toekomstige mutaties	Melding_VAL001 / VAL008 / VAL010
	z = gegeven dat zeker gewijzigd wordt m = gegeven dat mogelijk gewijzigd wordt v = (mogelijk) gewijzigd gegeven bij vorige verschijningsvorm van dit object																	
	bijbehorende woonplaats																	
11.16	Type openbare ruimte		m	m		m												∞
11.17	Documentdatum mutatie openbare ruimte	m	m	m	m	m	m	m	m			z		z	z	z	m	m
11.18	Documentnummer mutatie openbare ruimte	m	m	m	m	m	m	m	m			z		z	z	z	m	m
11.19	Status openbare ruimte				m	m	m		m								m	m
	<b>WOONPLAATS</b>																	
11.03	Woonplaatsidentificatie					m						z		z	z	z		
11.70	Woonplaatsnaam		m	m		m		m		m		z		z	z	z	m	m
11.71	Woonplaatsgeometrie		m	m		m		m		m		z		z	z	z	m	m
11.72	Indicatie geconstateerde woonplaats		m	m		m				m								m
11.73	Datum begin geldigheid woonplaatsgegevens	m	m	m	m	m	m	m	m			z		z	z	z	m	m
11.74	Datum einde geldigheid woonplaatsgegevens	v	v	v	v		v	v	v	v		v		v	v	v	v	m
11.75	Aanduiding woonplaatsgegevens in onderzoek	m	m	m		m	m	m	m									m
11.77	Documentdatum mutatie woonplaats	m	m	m	m	m	m	m	m			z		z	z	z	m	m
11.78	Documentnummer mutatie woonplaats	m	m	m	m	m	m	m	m			z		z	z	z	m	m
11.79	Woonplaatsstatus				m	m	m		m			z		z	z	z	m	m

		Object in onderzoek plaatsen	Onderzoek afgerond	Correctie / Mutatie naar aanleiding van signalering	Historisch maken onterecht opgevoerd object	Constatering nieuw object	Archivering bestaand object na constatering	Heropname legitiem gegeven	Archivering geconstateerd object	Formalisering geconstateerd object	Scenario 1a: Samenvoeging van gemeenten (fusie)	Scenario 1b: Samenvoeging van gemeenten met woonplaatssamenvoeging	Scenario 2a: Grenswijziging door overhevelen van hele woonplaatsen	Scenario 2b: Grenswijziging door overhevelen en samenvoegen van hele woonplaatsen	Scenario 3a: Grenswijziging door overhevelen van woonplaatsdeel en vorming van nieuwe woonplaats	Scenario 3b: Grenswijziging door overhevelen van woonplaatsdeel en woonplaatssamenvoeging	(Wijzigingen op) toekomstige mutaties	Melding_VAL001 / VAL008 / VAL010
	<b>PAND</b>																	
55.01	Pandidentificatie					m												
55.02	Indicatie geconstateerd pand		m	m		m				m								m
55.20	Pandgeometrie		m	m		m		m		m								m
55.30	Oorspronkelijk bouwjaar pand		m	m		m		m		m								m
55.31	Pandstatus		m	m	m	m	m			m								m
55.91	Datum begin geldigheid pandgegevens	m	m	m	m	m	m	m	m	m								m
55.92	Datum einde geldigheid pandgegevens	v	v	v	v		v	v	v	v								v
55.93	Aanduiding pandgegevens in onderzoek	m	m	m		m	m	m	m	m								m
55.97	Documentdatum mutatie pand	m	m	m	m	m	m	m	m	m								m
55.98	Documentnummer mutatie pand	m	m	m	m	m	m	m	m	m								m
	<b>VERBLIJFSOBJECT</b>																	
56.01	Verblijfsobjectidentificatie					m												
56.02	Indicatie geconstateerd verblijfsobject		m	m		m				m								m
56.10	Aanduiding hoofdadres					m				m								m

		Object in onderzoek plaatsen	Onderzoek afgerond	Correctie / Mutatie naar aanleiding van signalering	Historisch maken onterecht opgevoerd object	Constatering nieuw object	Archivering bestaand object na constatering	Heropname legitiem gegeven	Archivering geconstateerd object	Formalisering geconstateerd object	Scenario 1a: Samenvoeging van gemeenten (fusie)	Scenario 1b: Samenvoeging van gemeenten met woonplaatssamenvoeging	Scenario 2a: Grenswijziging door overhevelen van hele woonplaatsen	Scenario 2b: Grenswijziging door overhevelen en samenvoegen van hele woonplaatsen	Scenario 3a: Grenswijziging door overhevelen van woonplaatsdeel en vorming van nieuwe woonplaats	Scenario 3b: Grenswijziging door overhevelen van woonplaatsdeel en woonplaatssamenvoeging	(Wijzigingen op) toekomstige mutaties	Melding_VAL001 / VAL008 / VAL010
	z = gegeven dat zeker gewijzigd wordt m = gegeven dat mogelijk gewijzigd wordt v = (mogelijk) gewijzigd gegeven bij vorige verschijningsvorm van dit object																	
	verblijfsobject																	
56.11	Aanduiding nevenadressen verblijfsobject		m	m		m				m							m	m
56.20	Verblijfsobjectgeometrie		m	m		m				m							m	m
56.30	Gebruiksdoel verblijfsobject		m	m		m				m							m	m
56.31	Oppervlakte verblijfsobject		m	m		m		m		m							m	m
56.32	Verblijfsobjectstatus		m	m		m	m			m							m	m
56.90	Pandrelatering		m	m		m	m	m		m								m
56.91	Datum begin geldigheid verblijfsobjectgegevens	m	m	m	m	m	m	m	m	m							m	m
56.92	Datum einde geldigheid verblijfsobjectgegevens	v	v	v	v		v	v	v	v							v	m
56.93	Aanduiding verblijfsobjectgegevens in onderzoek	m	m	m		m	m	m	m	m								m
56.97	Documentdatum mutatie verblijfsobject	m	m	m	m	m	m	m	m	m							m	m
56.98	Documentnummer mutatie verblijfsobject	m	m	m	m	m	m	m	m	m							m	m



		Object in onderzoek plaatsen	Onderzoek afgerond	Correctie / Mutatie naar aanleiding van signalering	Historisch maken onterecht opgevoerd object	Constatering nieuw object	Archivering bestaand object na constatering	Heropname legitiem gegeven	Archivering geconstateerd object	Formalisering geconstateerd object	Scenario 1a: Samenvoeging van gemeenten (fusie)	Scenario 1b: Samenvoeging van gemeenten met woonplaatssamenvoeging	Scenario 2a: Grenswijziging door overhevelen van hele woonplaatsen	Scenario 2b: Grenswijziging door overhevelen en samenvoegen van hele woonplaatsen	Scenario 3a: Grenswijziging door overhevelen van woonplaatsdeel en vorming van nieuwe woonplaats	Scenario 3b: Grenswijziging door overhevelen van woonplaatsdeel en woonplaatssamenvoeging	(Wijzigingen op) toekomstige mutaties	Melding_VAL001 / VAL008 / VAL010
	z = gegeven dat zeker gewijzigd wordt m = gegeven dat mogelijk gewijzigd wordt v = (mogelijk) gewijzigd gegeven bij vorige verschijningsvorm van dit object																	
	onderzoek																	
58.97	Documentdatum mutatie ligplaats	m	m	m	m	m	m	m	m	m							m	m
58.98	Documentnummer mutatie ligplaats	m	m	m	m	m	m	m	m	m							m	m
	<b>STANDPLAATS</b>																	
57.01	Standplaatsidentificatie					m												
57.02	Indicatie geconstateerde standplaats		m	m		m				m								m
57.03	Standplaatsstatus				m	m	m		m	m							m	m
57.10	Aanduiding hoofdadres standplaats					m				m								m
57.11	Aanduiding nevenadressen standplaats		m	m		m		m		m							m	m
57.20	Standplaatsgeometrie		m	m		m		m		m							m	m
57.91	Datum begin geldigheid standplaatsgegevens	m	m	m	m	m	m	m	m	m							m	m
57.92	Datum einde geldigheid standplaatsgegevens	v	v	v	v		v	v	v	v							v	m
57.93	Aanduiding standplaatsgegevens in	m	m	m		m	m	m	m	m								m



	z = gegeven dat zeker gewijzigd wordt m = gegeven dat mogelijk gewijzigd wordt v = (mogelijk) gewijzigd gegeven bij vorige verschijningsvorm van dit object	Object in onderzoek plaatsen	Onderzoek afgerond	Correctie / Mutatie naar aanleiding van signalering	Historisch maken onterecht opgevoerd object	Constatering nieuw object	Archivering bestaand object na constatering	Heropname legitiem gegeven	Archivering geconstateerd object	Formalisering geconstateerd object	Scenario 1a: Samenvoeging van gemeenten (fusie)	Scenario 1b: Samenvoeging van gemeenten met woonplaatssamenvoeging	Scenario 2a: Grenswijziging door overhevelen van hele woonplaatsen	Scenario 2b: Grenswijziging door overhevelen en samenvoegen van hele woonplaatsen	Scenario 3a: Grenswijziging door overhevelen van woonplaatsdeel en vorming van nieuwe woonplaats	Scenario 3b: Grenswijziging door overhevelen van woonplaatsdeel en woonplaatssamenvoeging	(Wijzigingen op) toekomstige mutaties	Melding_VAL001 / VAL008 / VAL010
	onderzoek																	
57.97	Documentdatum mutatie standplaats	m	m	m	m	m	m	m	m	m							m	m
57.98	Documentnummer mutatie standplaats	m	m	m	m	m	m	m	m	m							m	m